

Projekt

UCHWAŁA NR.....

RADY GMINY JANÓW

z dnia

w sprawie przyjęcia oceny zasobów pomocy społecznej

Na podstawie art.18 ust.2 pkt 15 ustawy z dnia 8 marca 1990 r. o samorządzie gminnym (t.j. Dz.U. z 2022 r.,poz. 559 ze zm.), w związku z art.16a ust.1 i 4 ustawy z dnia 12 marca 2004 r. o pomocy społecznej (t.j. Dz.U. z 2021 r., poz. 2268 ze zm.)

Rada Gminy Janów

uchwała

§1. Przyjmuje się ocenę zasobów pomocy społecznej, przygotowaną w oparciu o analizę lokalnej sytuacji społecznej i demograficznej, stanowiącą załącznik do niniejszej uchwały.

§2. Wykonanie uchwały powierza się Wójtowi Gminy Janów.

§3. Uchwała wchodzi w życie z dniem podjęcia.

Wójt Gminy Janów
mgr Edward Moskalik

Opracowała: Halina Miodyńska – Kierownik GOPS

KIEROWNIK
Gminnego Ośrodka Pomocy Społecznej
w Janowie

mgr Halina Miodyńska

Opiniuję pozytywnie pod względem prawnym :

Projekt przyjęty przez Wójta Gminy Janów dnia

RADCA PRAWNY

Mariusz Bątkiewicz
(OP-C-368/96)

Ocena zasobów pomocy społecznej

Autorzy:
Halina Miodyńska
Aneta Dysy

SPIS TREŚCI

		STRONA
1	Wprowadzenie	3
2	Dane o sytuacji demograficznej i społecznej	3
3	Dane o korzystających z pomocy i wsparcia	11
3.1	Dane o korzystających z pomocy i wsparcia GMINA - ZADANIA OPS oraz MOPS, MOPR	37
4	Inne rodzaje pomocy i świadczeń	40
5	Zasoby instytucjonalne pomocy i wsparcia	49
6	Kadra jednostki organizacyjnej pomocy społecznej	59
6.1	Zatrudnienie pomocnicze w jednostce organizacyjnej pomocy społecznej	63
6.2	Zespoły pracy socjalnej i integracji społecznej w jednostce pomocy społecznej	63
7	Środki finansowe na wydatki w pomocy społecznej i innych obszarach polityki społecznej w budżecie jednostki samorządu terytorialnego	63
8	Aktywność projektowo-konkursowa jednostki organizacyjnej pomocy społecznej	66
9	Współpraca z organizacjami pozarządowymi - zadania zlecone w obszarze pomocy i wsparcia	67
10	Wnioski końcowe	67

1. Wprowadzenie

Ocena zasobów pomocy społecznej jest zadaniem własnym gminy, wynikającym z art.16a ustawy z 12 marca 2004 r. o pomocy społecznej. Dokument ten, obejmujący infrastrukturę, nakłady finansowe na zadania pomocy społecznej i kadry, opracowano na podstawie analizy lokalnej sytuacji społecznej i demograficznej. Opracowanie to uwzględnia dane statystyczne sprawozdań resortowych, tj. świadczeniobiorców pomocy społecznej i innych świadczeniobiorców zadań zleconych, dominujące rodzaje problemów, jak też ich analizę ilościową. Gminny Ośrodek Pomocy Społecznej w Janowie realizuje zadania określone w ustawie o pomocy społecznej, które mają na celu umożliwienie osobom i rodzinom przezwyciężanie trudnych sytuacji życiowych.

2. Dane o sytuacji demograficznej i społecznej

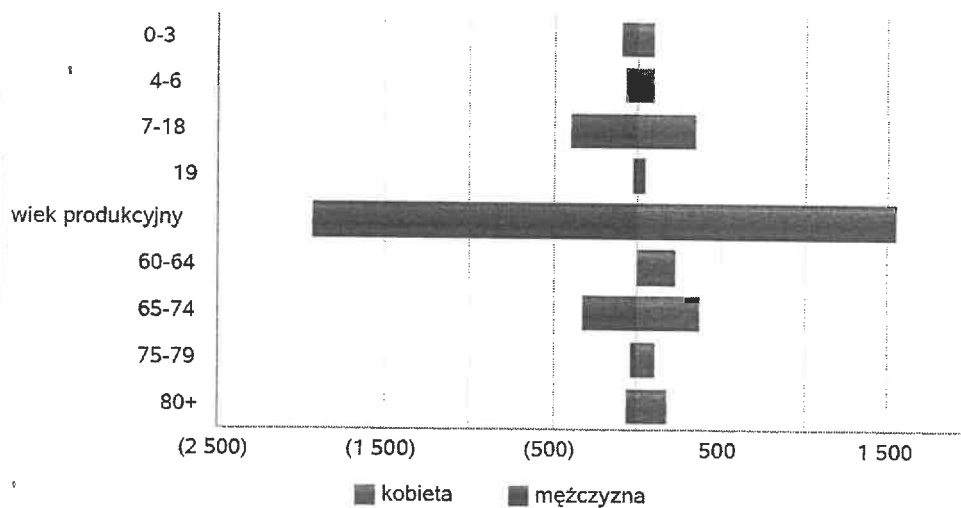
Gmina Janów jest gminą wiejską, w której zamieszkiwało na koniec 2021 roku 5921 mieszkańców (zameldowanych na pobyt stały lub czasowy). Dane ogólnej liczby mieszkańców analizowanych lat utrzymują się na zbliżonym poziomie. Z analizy demograficznej ze względu na płeć wynika, że w zakresie płci występuje nieznaczna przewaga mężczyzn nad kobietami (liczba mężczyzn 2964, kobiet 2957). Uwzględniając zmienną płci i wieku należy wskazać na niewielkie różnice, w wieku produkcyjnym (M-1962 i K- 1613) i znaczące różnice w wieku poprodukcyjnym (M-404 i K-813). Dane wskazują, że liczba kobiet w wieku produkcyjnym jest niższa niż mężczyzn; z kolei w wieku poprodukcyjnym występuje odwrotna tendencja i większe zróżnicowanie. Liczba mężczyzn w tym przedziale wiekowym jest ponad dwukrotnie niższa niż kobiet. Dane o rynku pracy wskazują na nieznaczny spadek (ok. 14%) w stosunku do roku 2020 liczby osób bezrobotnych (odpowiednio: 2020 r. - 162 osoby, 2021 r. – 139 osób).

W skład zasobów infrastruktury społecznej wchodzi:

- 5 mieszkań w zasobie gminy;
- 2 przedszkola (Janów i Złoty Potok), 2 filie Przedszkola w Janowie (Siedlec i Piasek) oraz 2 oddziały przedszkolne przy szkołach Lusławice i Lgoczanka;
- 4 szkoły podstawowe;
- 1 szkoła ponadgimnazjalna (organ prowadzący - Starostwo Powiatowe);
- 11 świetlic wiejskich;
- 2 kluby seniora;
- 1 biblioteka;
- 1 samorządowy ośrodek kultury i sportu;
- 1 obiekt sportowy (orlik);
- 4 boiska przyszkolne i 7 innych boisk sportowych;
- Zespół Ośrodków Zdrowia w skład którego wchodzi 3 ośrodki zdrowia;
- 1 gabinet stomatologiczny;
- 1 gabinet ginekologiczny;
- 2 apteki i 2 punkty apteczne;

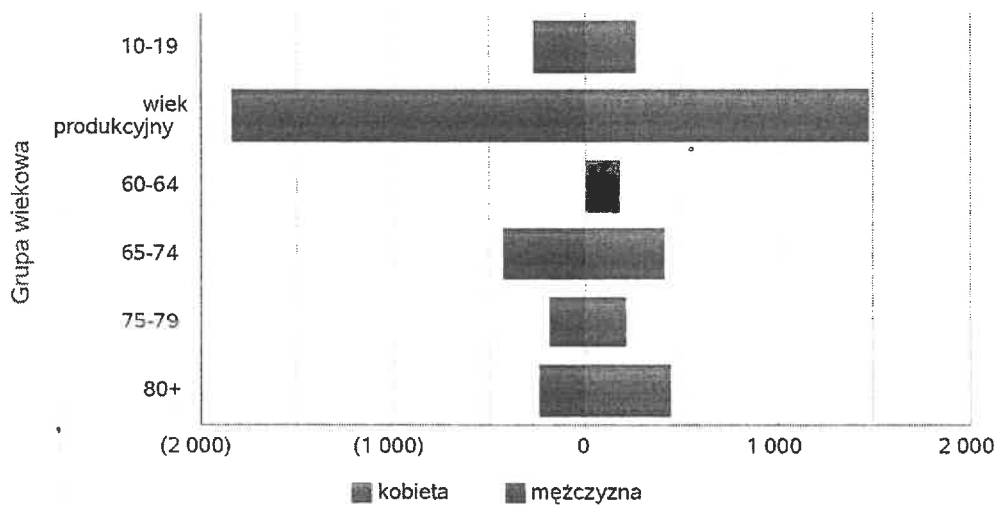
Liczba mieszkańców wg grup wiekowych i płci		
Grupa wiekowa	mężczyzna	kobieta
0-3	103	96
4-6	76	86
7-18	401	341
19	31	41
wiek produkcyjny	1 937	1 547
60-64		219
65-74	329	364
75-79	35	106
80+	67	179

Liczba mieszkańców wg grup wiekowych i płci



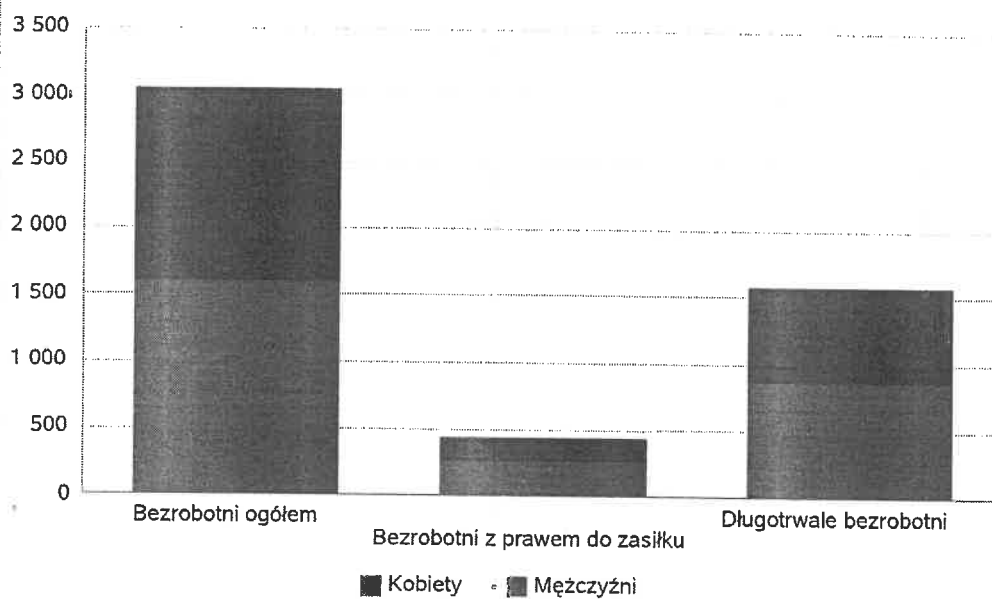
Liczba mieszkańców wg grup wiekowych i płci		
Grupa wiekowa	mężczyzna	kobieta
10-19	271	267
wiek produkcyjny	1 845	1 478
60-64		174
65-74	432	411
75-79	192	207
80+	239	442

Prognozowana liczba mieszkańców wg grup wiekowych i płci



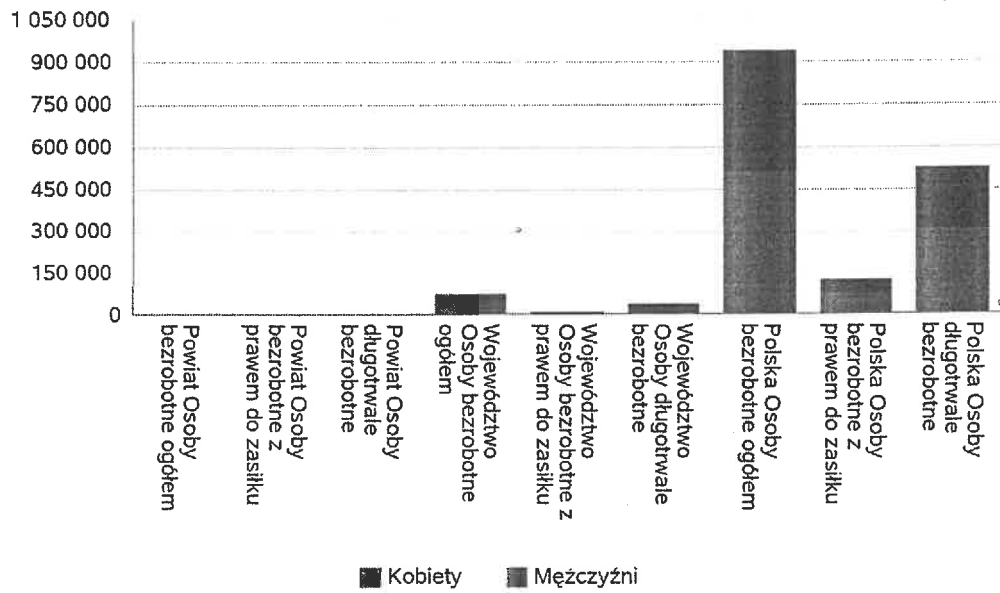
Liczba osób bezrobotnych, liczba długotrwale bezrobotnych oraz liczba osób bezrobotnych z prawem do zasiłku (poziom powiatu)

Status	Ogółem	Mężczyźni	Kobiety
Bezrobotni ogółem	3 045	1463	1 582
Bezrobotni z prawem do zasiłku	432	181	251
Długotrwale bezrobotni	1 569	718	851



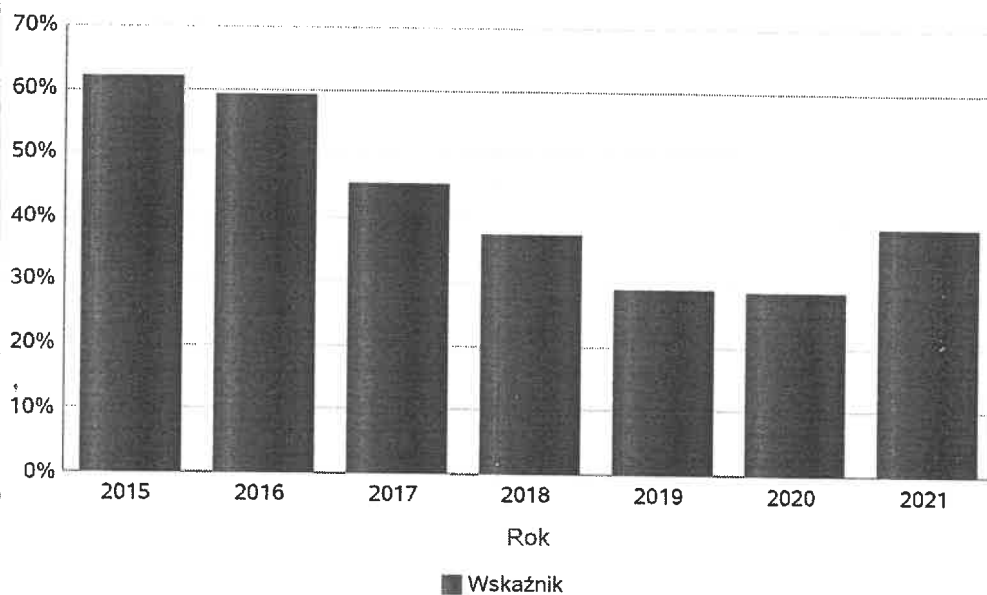
Wykres prezentuje liczbę osób bezrobotnych, liczbę bezrobotnych długotrwale oraz liczbę osób bezrobotnych z prawem do zasiłku, ogółem i w podziale na płeć.

Status	Powiat		Województwo		Polska	
	Kobiety	Mężczyźni	Kobiety	Mężczyźni	Kobiety	Mężczyźni
Osoby bezrobotne ogółem	1 582	1 463	40 694	33 779	510 303	432 720
Osoby bezrobotne z prawem do zasiłku	251	181	5 964	3 701	73 674	53 002
Osoby długotrwale bezrobotne	851	718	21 611	16 378	301 660	226 997



Wskaźnik bezrobocia wśród beneficjentów pomocy społecznej. Wskaźnik obliczany jako stosunek liczby osób w rodzinach korzystających z pomocy społecznej z powodu bezrobocia do liczby osób w rodzinach korzystających z pomocy ogółem.

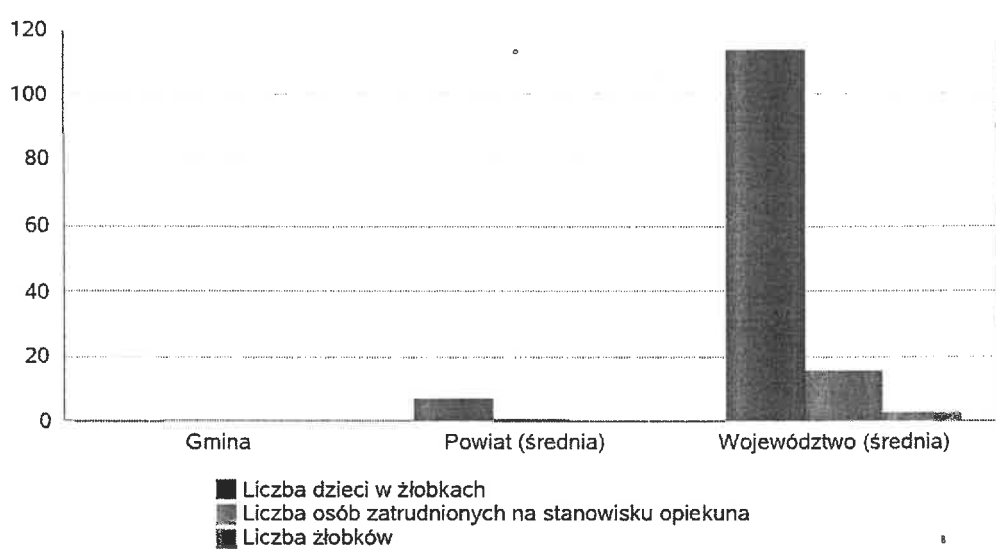
Rok	Wskaźnik
2015	62%
2016	59%
2017	45%
2018	37%
2019	29%
2020	29%
2021	39%



Liczba placówek i miejsc dla dzieci

Jednostka terytorialna	Miara	Wartość liczbowa
Gmina	Liczba dzieci w żłobkach	0,00
Gmina	Liczba osób zatrudnionych na stanowisku opiekuna	0,00
Gmina	Liczba żłobków	0,00
Powiat (średnia)	Liczba dzieci w żłobkach	7,19
Powiat (średnia)	Liczba osób zatrudnionych na stanowisku opiekuna	1,00
Powiat (średnia)	Liczba żłobków	0,31
Województwo (średnia)	Liczba dzieci w żłobkach	113,51
Województwo (średnia)	Liczba osób zatrudnionych na stanowisku opiekuna	15,43
Województwo (średnia)	Liczba żłobków	2,50

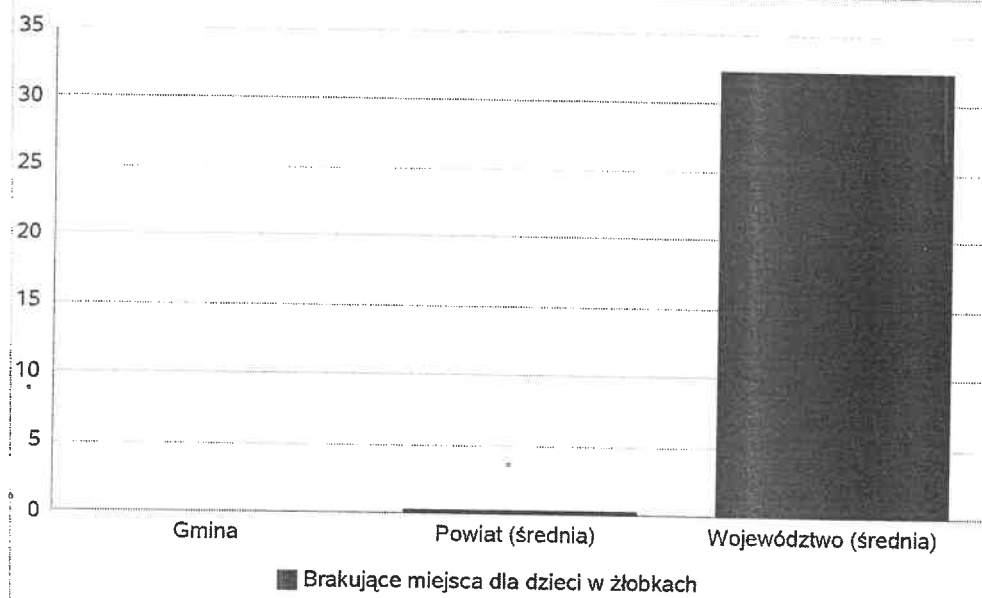
Infrastruktura opieki nad dziećmi



Liczba placówek i miejsc dla dzieci

Jednostka terytorialna	Miara	Wartość liczbową
Gmina	Brakujące miejsca dla dzieci w żłobkach	0,00
Powiat (średnia)	Brakujące miejsca dla dzieci w żłobkach	0,38
Województwo (średnia)	Brakujące miejsca dla dzieci w żłobkach	32,29

Infrastruktura opieki nad dziećmi



INFRASTRUKTURA SPOŁECZNA (stan na 31.XII)

WYSZCZEGÓLNIENIE		Rok 2020	Rok oceny 2021	Prognoza 2022*
INFRASTRUKTURA SPOŁECZNA				
Liczba mieszkań komunalnych w zasobie gminy	1	5	5	6
Liczba wniosków złożonych na mieszkanie komunalne z zasobów gminy	2	5	1	1
w tym z wiersza 1; Liczba mieszkań socjalnych (lokalii)	3	0	0	0
Liczba oczekujących na mieszkanie socjalne	4	3	3	0
Liczba wyroków eksmisyjnych bez wskazania lokalu socjalnego	5	1	1	1
Liczba klubów i innych miejsc spotkań dla seniorów	6	1	2	2
Liczba hospicjów	7	0	0	0
Liczba ośrodków dla cudzoziemców	8	X	X	X

* Wielkość prognozy nie dotyczy wartości przyrostu lub spadku. W przypadku braku możliwości oszacowania wielkości liczbowych dla prognozy należy wpisać liczby odpowiadające danym z kolumny "Rok oceny 2021". Niniejsza instrukcja dotyczy wypełniania wszystkich tabel OZPS.

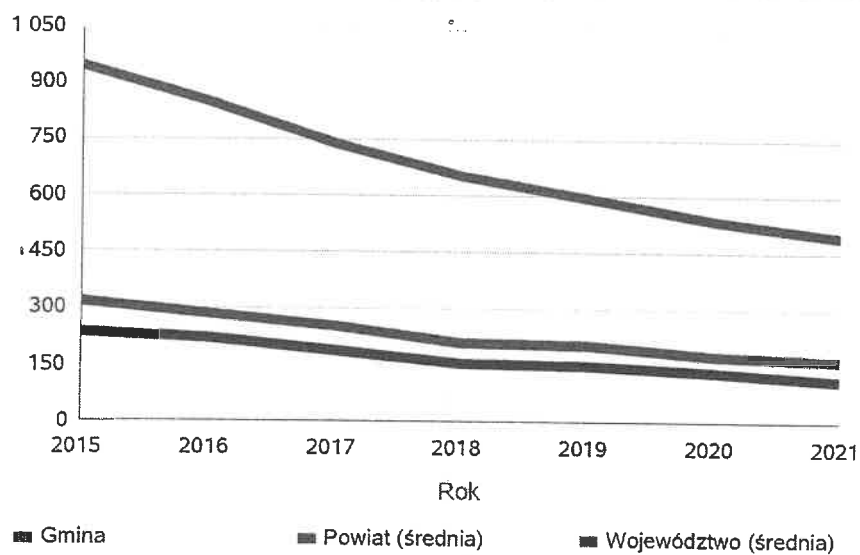
3. Dane o korzystających z pomocy i wsparcia

Dane o korzystających z pomocy społecznej w latach 2019 - 2021 wskazują na nieznaczny, lecz stały spadek liczby osób i rodzin objętych pomocą i wsparciem. W roku 2021 liczba osób którym przyznano świadczenia wyniosła 113. Głównymi powodami przyznania świadczeń były: bezrobocie (28 rodzin), długotrwala lub ciężka choroba (45 rodzin), niepełnosprawność (47 rodzin), alkoholizm (9 rodzin), bezradność w sprawach opiekuńczo-wychowawczych i prowadzenia gospodarstwa domowego (7 rodzin), ochrona macierzyństwa (7 rodzin), ubóstwo (4 rodziny), bezdomność (2 osoby), przemoc w rodzinie (1 rodzina). Wśród wydatków na świadczenia z pomocy społecznej zdecydowany udział mają zasiłki stałe - 139 068 zł.; odpłatność Gminy za pobyt w domach pomocy społecznej - 181 160 zł. oraz usługi opiekuńcze - 127 257 zł. i odpłatność za pobyt 1 dziecka w rodzinie zastępczej - 4596 zł.

Liczba osób korzystających ze świadczeń na podstawie wydanych decyzji

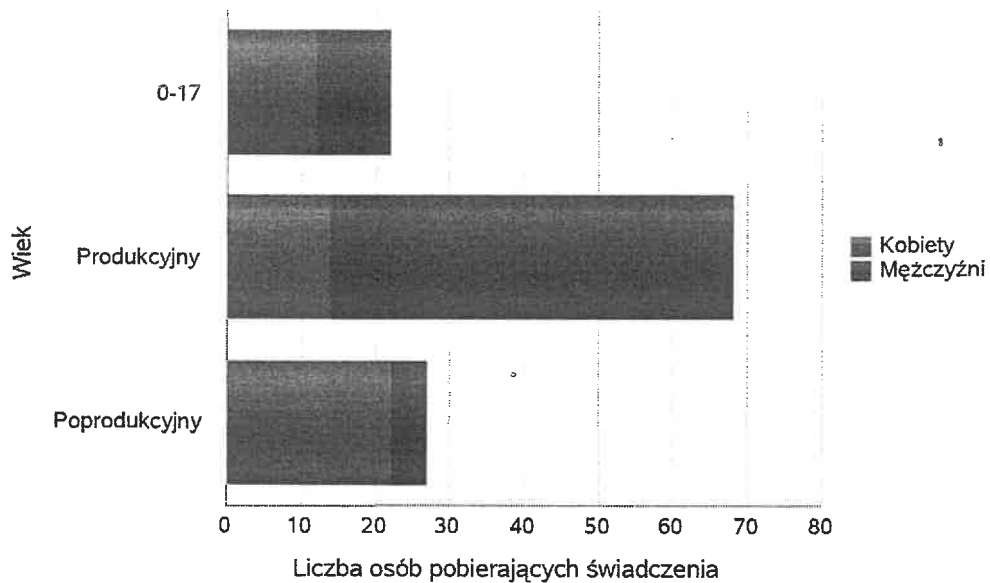
	Liczba świadczeniobiorców						
	2015	2016	2017	2018	2019	2020	2021
Gmina	239	221	187	155	151	135	113
Powiat (średnia)	317	287	250	208	203	179	165
Województwo (średnia)	947	849	741	655	597	538	496

Liczba świadczeniobiorców



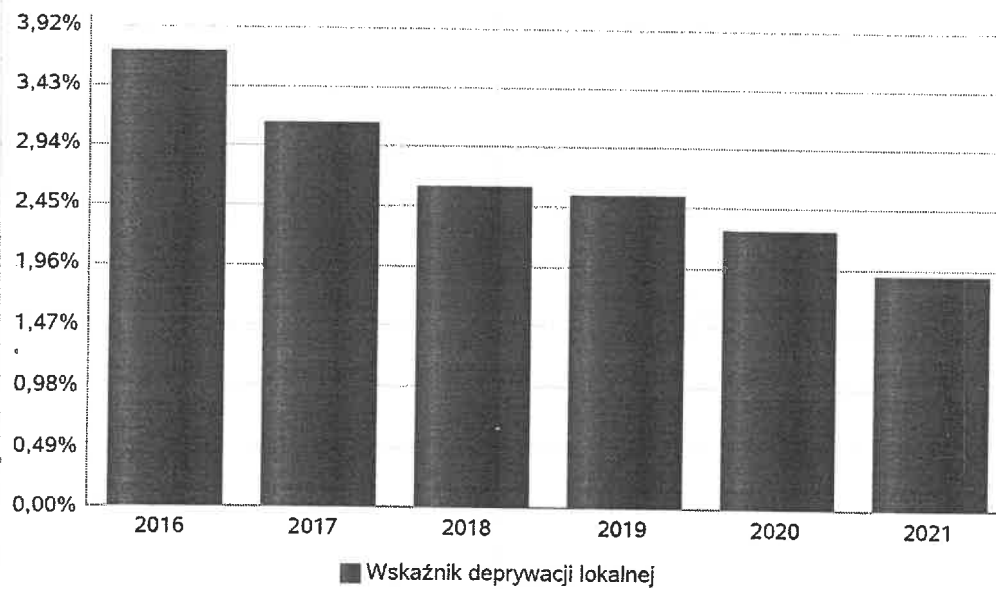
Liczba osób korzystających z pomocy społecznej w podziale na wiek i płeć wg liczby wypłaconych świadczeń

Grupa	Ogółem	Kobiety	Mężczyźni
0-17	22	12	10
Produkcyjny	68	14	54
Poprodukcyjny	27	22	5



Wskaźnik deprivacji lokalnej

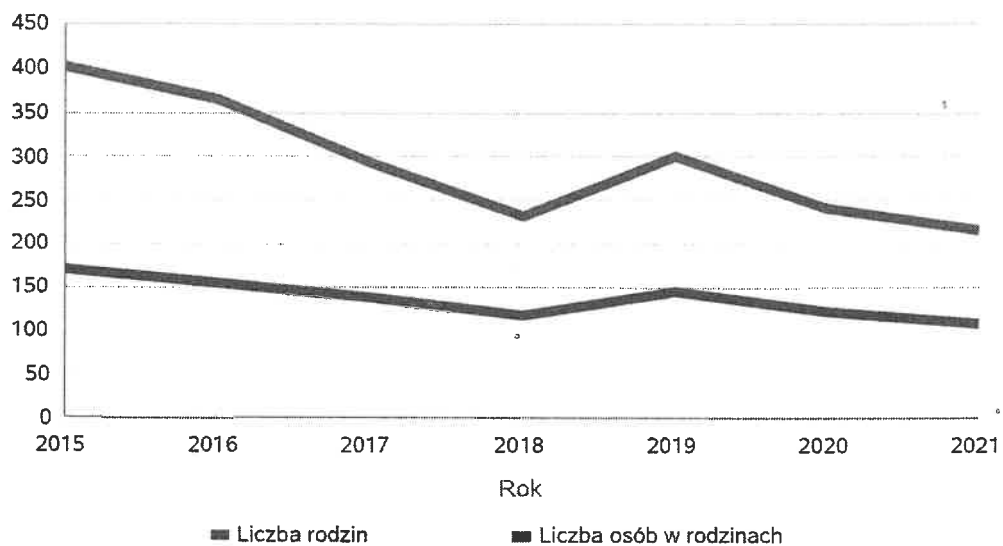
Rok	Wskaźnik deprivacji lokalnej
2016	3,71%
2017	3,13%
2018	2,60%
2019	2,53%
2020	2,26%
2021	1,90%



Liczba rodzin i liczba osób w rodzinach korzystających z pomocy społecznej

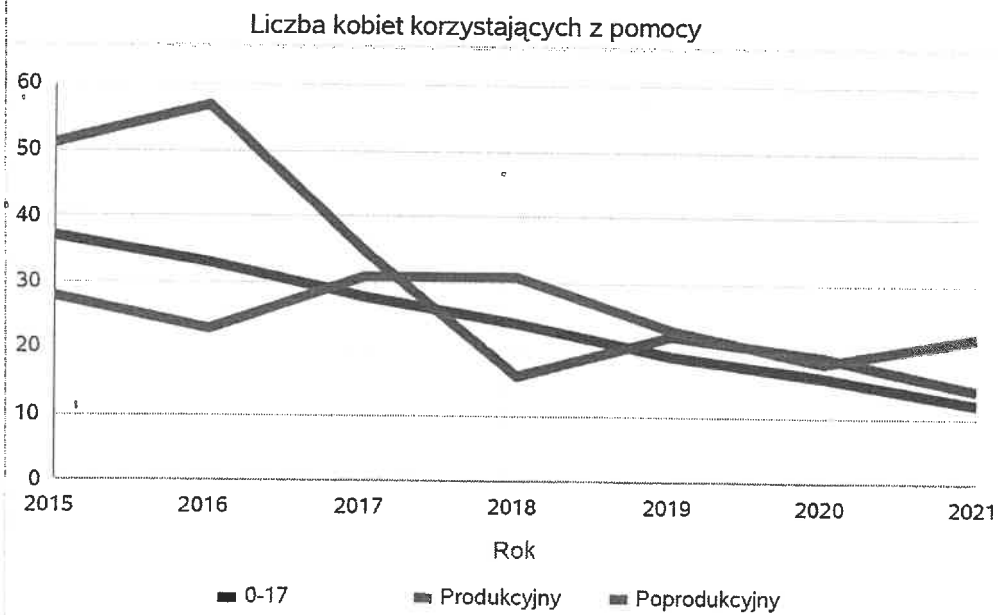
Rok	Liczba rodzin	Liczba osób w rodzinach
2015	171	402
2016	155	366
2017	138	295
2018	118	233
2019	146	300
2020	121	242
2021	108	215

Korzystający z pomocy społecznej



Liczba kobiet korzystających z pomocy społecznej

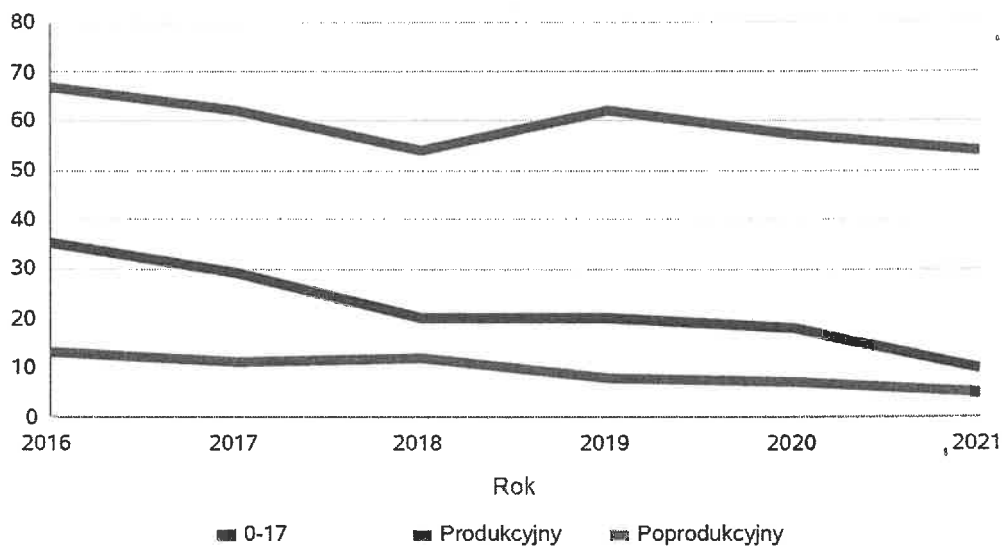
Poziom	Wiek	Liczba kobiet korzystających z pomocy						
		2015	2016	2017	2018	2019	2020	2021
Janów (śląskie)	0-17	37	33	28	24	19	16	12
	Produkcyjny	51	57	35	16	22	19	14
	Poprodukcyjny	28	23	31	31	23	18	22
Powiat (średnia)	0-17	19	16	13	14	11	9	7
	Produkcyjny	104	95	79	65	58	53	45
	Poprodukcyjny	16	16	19	20	22	18	20
Województwo (średnia)	0-17	141	122	98	86	73	62	53
	Produkcyjny	310	275	229	190	166	152	136
	Poprodukcyjny	68	75	81	82	91	84	85



Liczba mężczyzn korzystających z pomocy społecznej

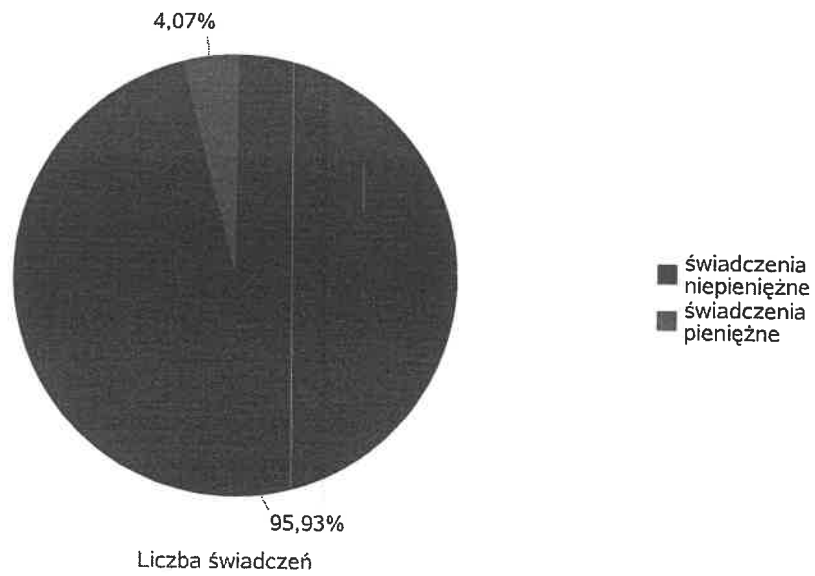
Poziom	Wiek	Liczba mężczyzn korzystających z pomocy					
		2016	2017	2018	2019	2020	2021
Janów (śląskie)	0-17	35	29	20	20	18	10
	Produkcyjny	67	62	54	62	57	54
	Poprodukcyjny	13	11	12	8	7	5
Powiat (średnia)	0-17	17	14	11	11	9	6
	Produkcyjny	84	79	66	65	67	65
	Poprodukcyjny	7	9	9	10	9	10
Województwo (średnia)	0-17	130	105	91	77	64	56
	Produkcyjny	266	238	206	191	183	172
	Poprodukcyjny	28	31	31	33	32	33

Liczba mężczyzn korzystających z pomocy



Liczba świadczeń pieniężnych i niepieniężnych z pomocy społecznej

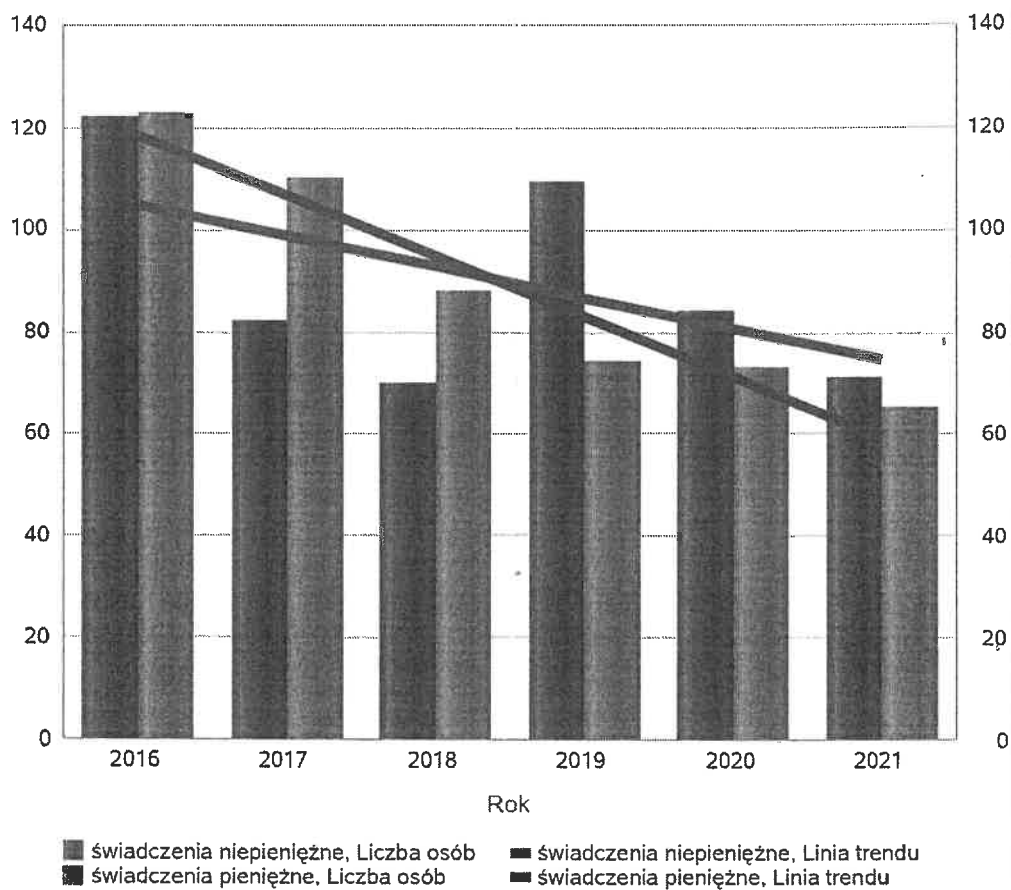
Rodzaj świadczenia	Liczba świadczeń
świadczenia niepieniężne	10 218
świadczenia pieniężne	433



Liczba osób korzystających z świadczeń pieniężnych i niepieniężnych

Rodzaj świadczenia	Liczba osób					
	2016	2017	2018	2019	2020	2021
świadczenia niepieniężne	122	82	70	109	84	71
świadczenia pieniężne	123	110	88	74	73	65

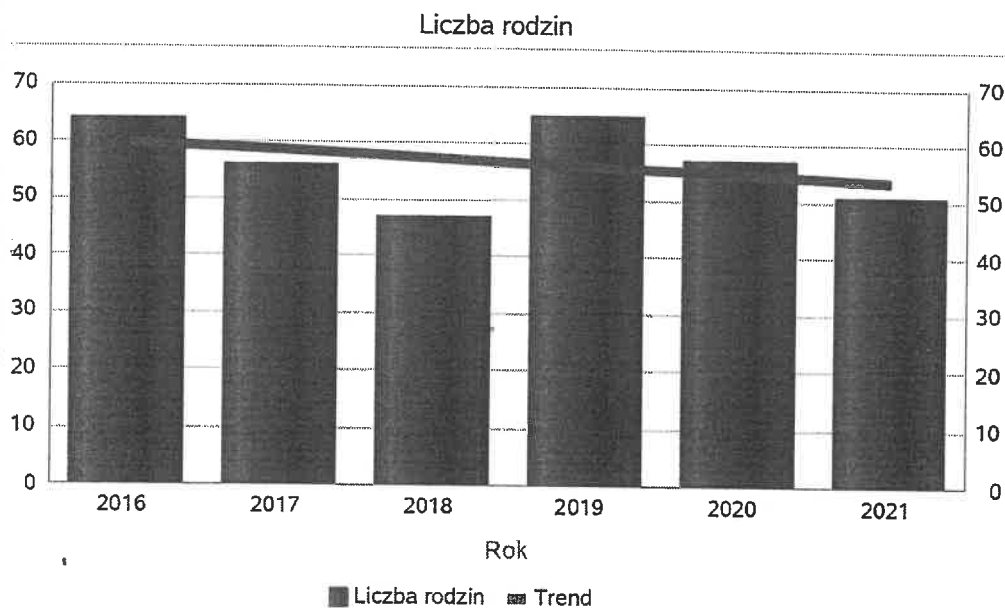
Liczba osób korzystających z świadczeń pieniężnych i niepieniężnych



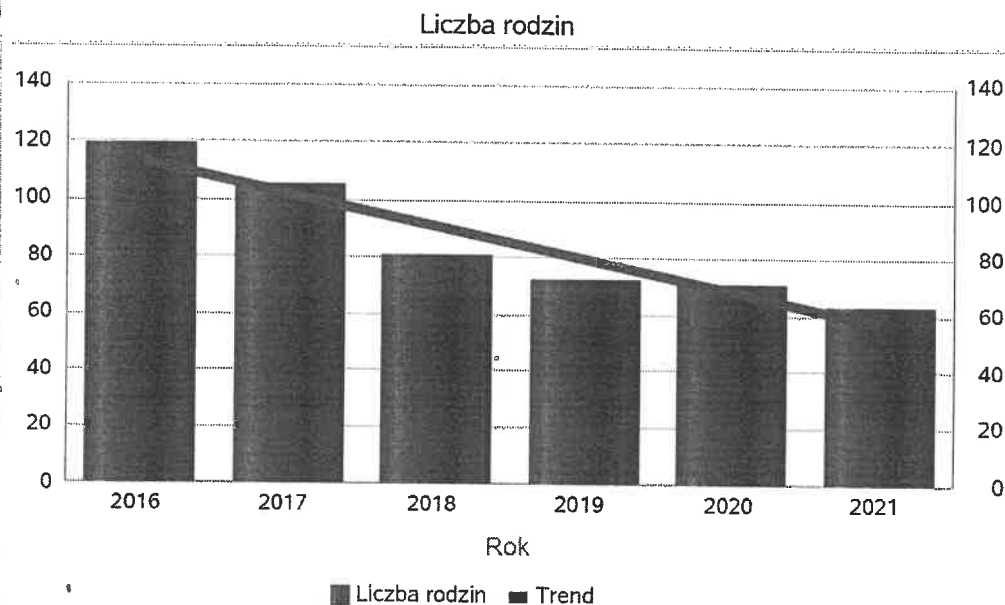
Liczba rodzin korzystających z świadczeń pieniężnych i niepieniężnych

Rodzaj świadczenia	Liczba rodzin					
	2016	2017	2018	2019	2020	2021
świadczenia niepieniężne	64	56	47	65	57	51
świadczenia pieniężne	119	105	81	72	71	63

świadczenia niepieniężne



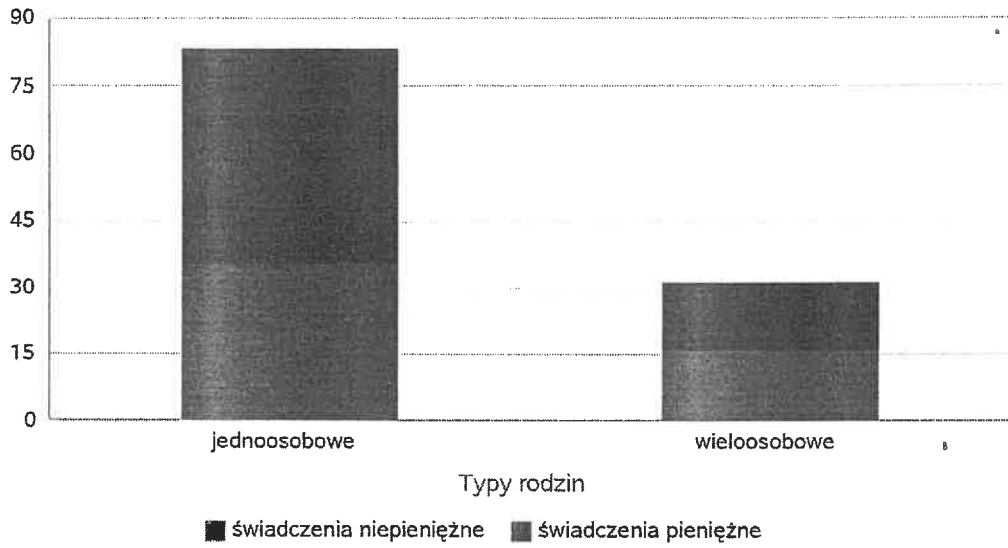
świadczenia pieniężne



Rodzaje świadczeń, z których korzystają poszczególne typy rodzin

Typy rodzin	Liczba rodzin pobierających świadczenia		
	Ogółem	Świadczenia pieniężne	Świadczenia niepieniężne
jednoosobowe	65	48	35
wielooosobowe	24	15	16

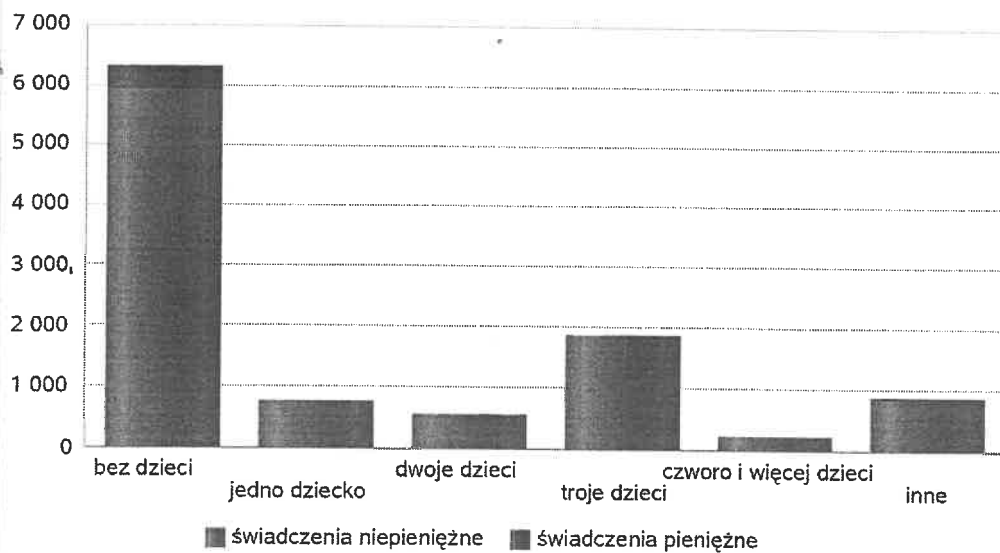
Liczba rodzin pobierających świadczenia



Rodzaje świadczeń, z których korzystają poszczególne typy rodzin ze względu na liczbę dzieci

Typ rodziny	Ogółem	Liczba świadczeń	
		Świadczenia pieniężne	Świadczenia niepieniężne
bez dzieci	6315	400	5915
jedno dziecko	775	5	770
dwoje dzieci	586	7	579
troje dzieci	1878	3	1875
czworo i więcej dzieci	235		235
inne	862	18	844

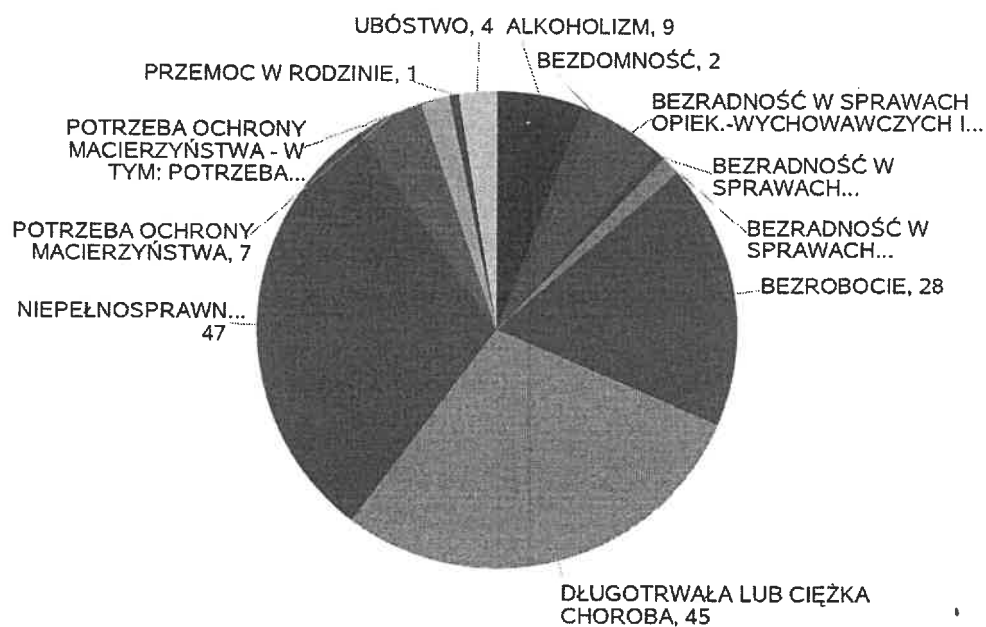
Liczba świadczeń



Powody udzielania pomocy rodzinom

Powody udzielania pomocy i wsparcia - ranking	LICZBA RODZIN OGÓŁEM
NIEPEŁNOSPRAWNOŚĆ	47
DŁUGOTRWAŁA LUB CIĘŻKA CHOROBA	45
BEZROBOCIE	28
ALKOHOLIZM	9
BEZRADNOŚĆ W SPRAWACH OPIEK.-WYCHOWAWCZYCH I PROWADZENIA GOSPODARSTWA DOMOWEGO - OGÓŁEM	7
POTRZEBA OCHRONY MACIERZYŃSTWA	7
UBÓSTWO	4
POTRZEBA OCHRONY MACIERZYŃSTWA - W TYM: POTRZEBA OCHRONY WIELODZIETNOŚCI	3
BEZDOMNOŚĆ	2
BEZRADNOŚĆ W SPRAWACH OPIEK.-WYCHOWAWCZYCH I PROWADZENIA GOSPODARSTWA DOMOWEGO - OGÓŁEM - W TYM: RODZINY WIELODZIETNE	2
BEZRADNOŚĆ W SPRAWACH OPIEK.-WYCHOWAWCZYCH I PROWADZENIA GOSPODARSTWA DOMOWEGO - OGÓŁEM - W TYM: RODZINY NIEPEŁNE	1
PRZEMOC W RODZINIE	1

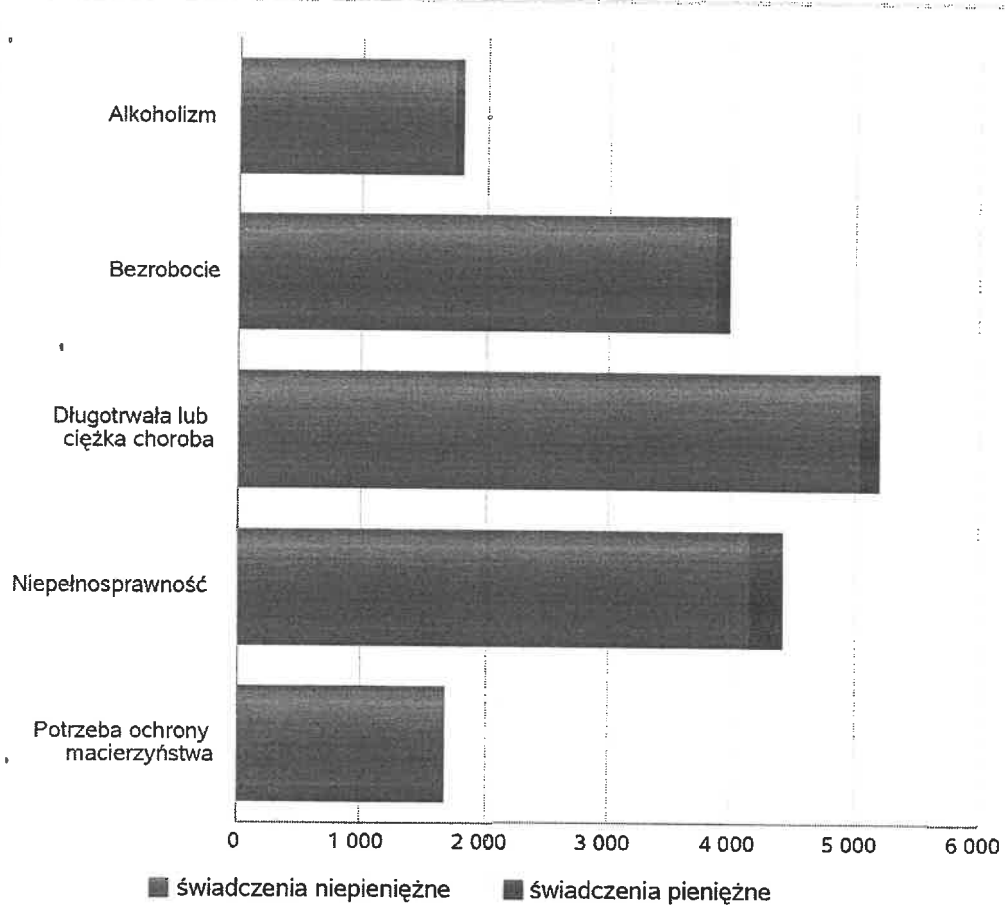
Powody udzielania pomocy i wsparcia



Główne powody przyznania świadczeń w roku

Powód przyznania	Ogółem	Liczba świadczeń	
		świadczenia niepieniężne	świadczenia pieniężne
Długotrwała lub ciężka choroba	5 204	5 041	163
Niepelnosprawność	4 412	4 136	276
Bezrobocie	3 973	3 867	106
Alkoholizm	1 805	1 725	80
Potrzeba ochrony macierzyństwa	1 679	1 675	4

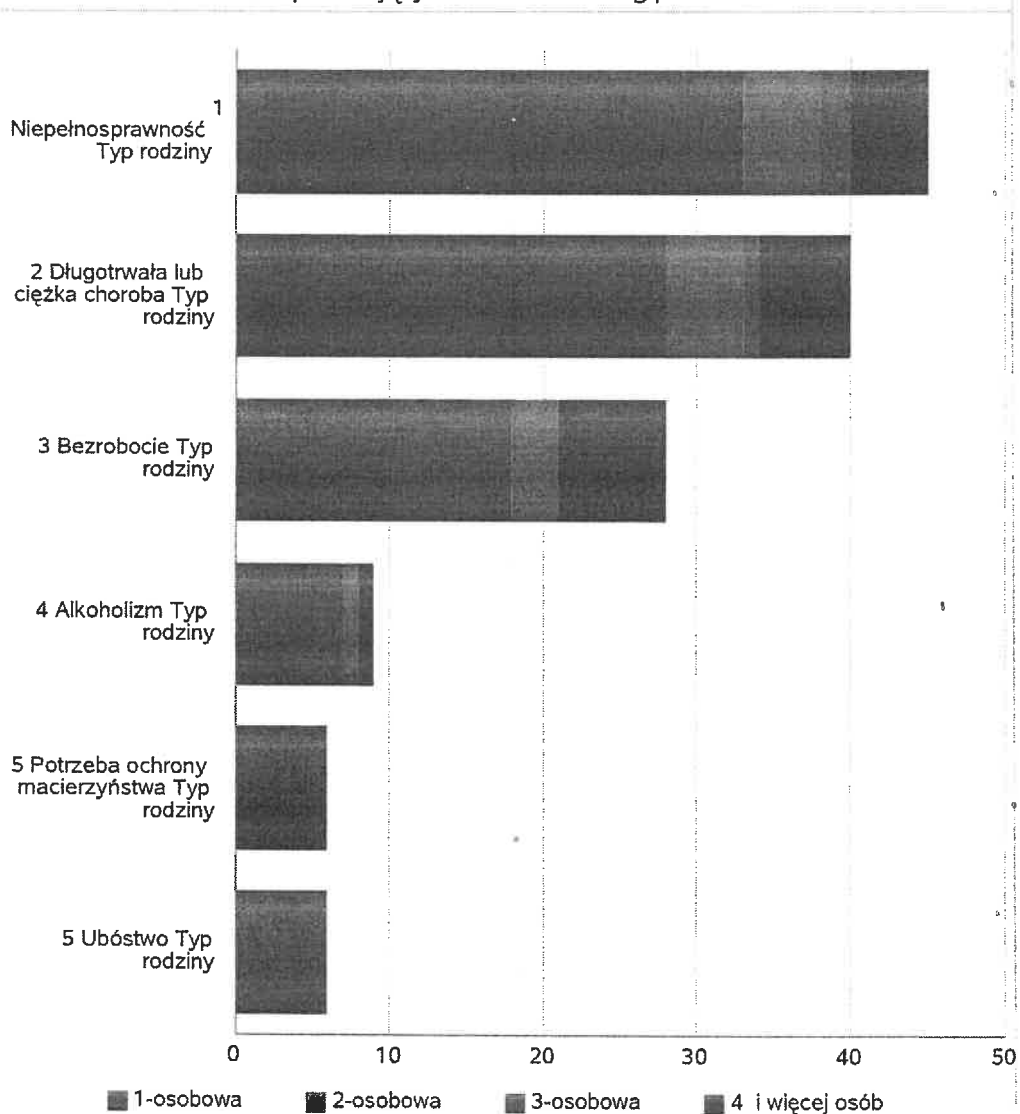
Liczba świadczeń



Główne powody przyznawania pomocy dla rodzin jednoosobowych i wieloosobowych

Powód przyznania	Ogółem	Typ rodziny	Typ rodziny	Typ rodziny	Typ rodziny
		1-osobowa	2-osobowa	3-osobowa	4 i więcej osób
Niepełnosprawność	45	33	5	2	5
Długotrwała lub ciężka choroba	40	28	5	1	6
Bezrobocie	28	18	3		7
Alkoholizm	9	7	1		1
Potrzeba ochrony macierzyństwa	6				6
Ubóstwo	6	6			

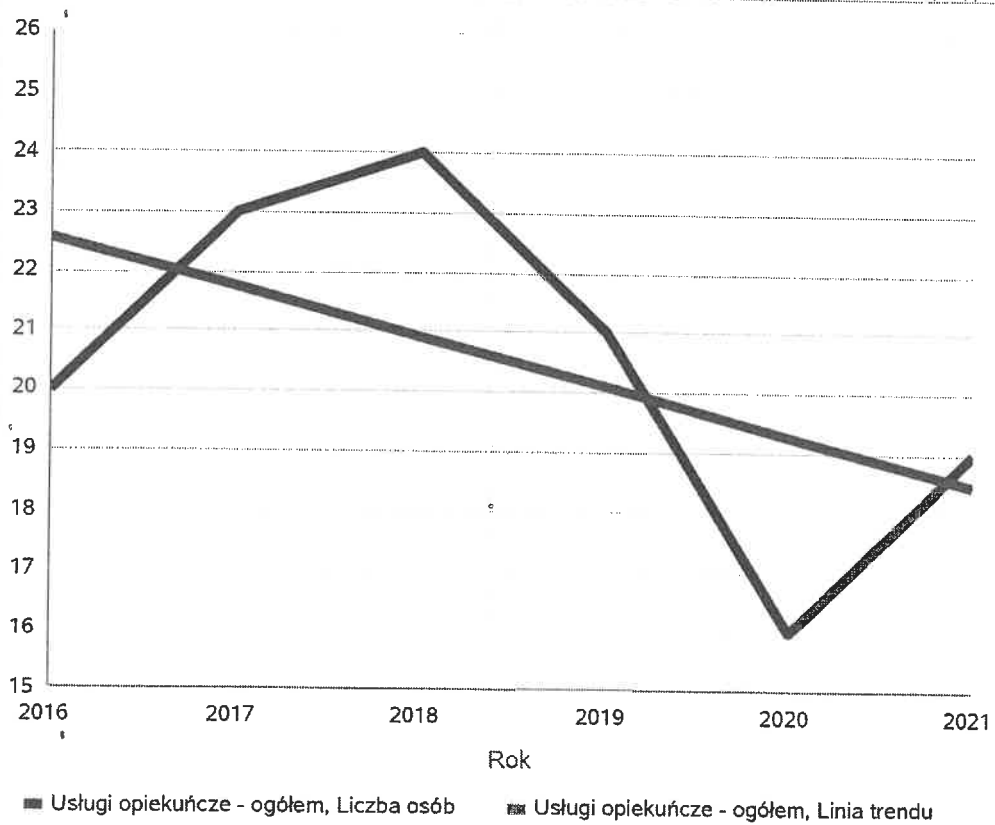
Liczba rodzin pobierających świadczenia wg powodów



Liczba osób korzystających ze usług opiekuńczych

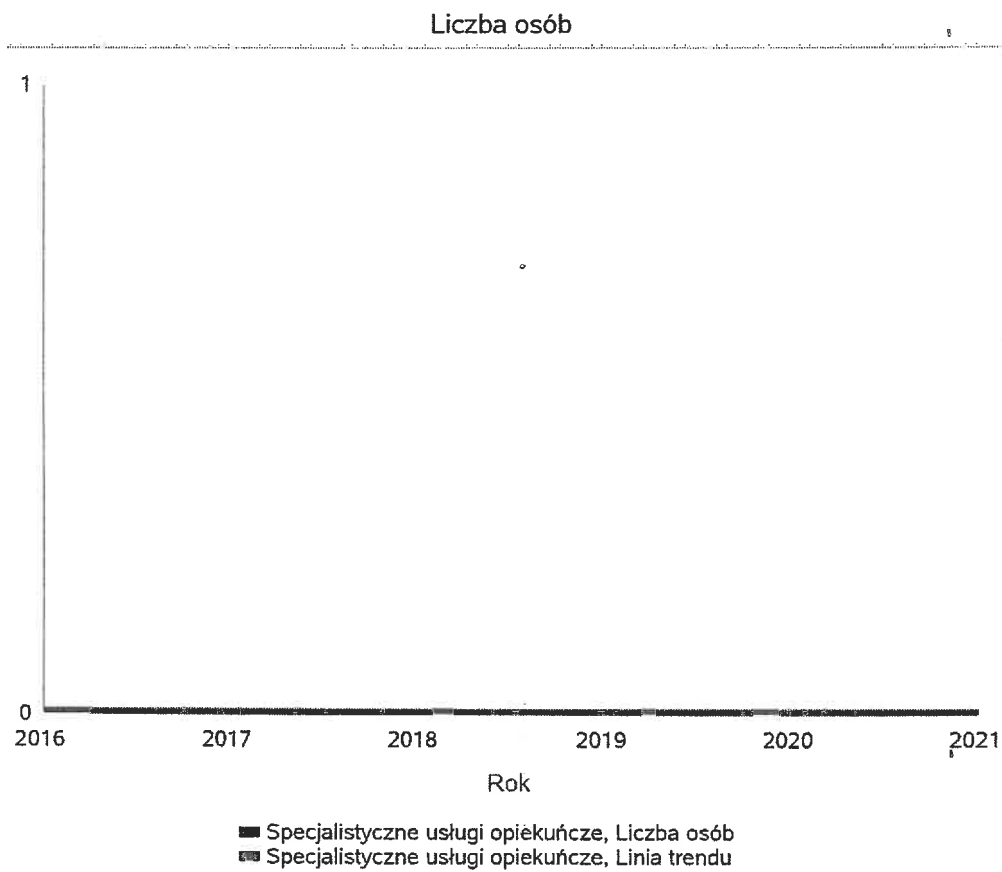
Rok	Liczba osób
2016	20
2017	23
2018	24
2019	21
2020	16
2021	19

Liczba osób



Liczba osób korzystających z specjalistycznych usług opiekuńczych

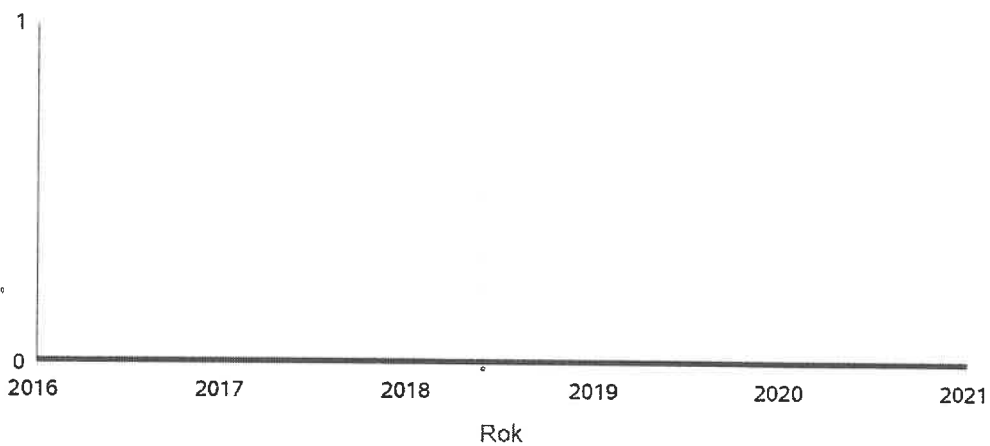
Rok	Liczba osób
2016	0
2017	0
2018	0
2019	0
2020	0
2021	0



Liczba osób korzystających z usług specjalistycznych opiekuńczych dla osób z zaburzeniami psychicznymi

Rok	Liczba osób
2016	0
2017	0
2018	0
2019	0
2020	0
2021	0

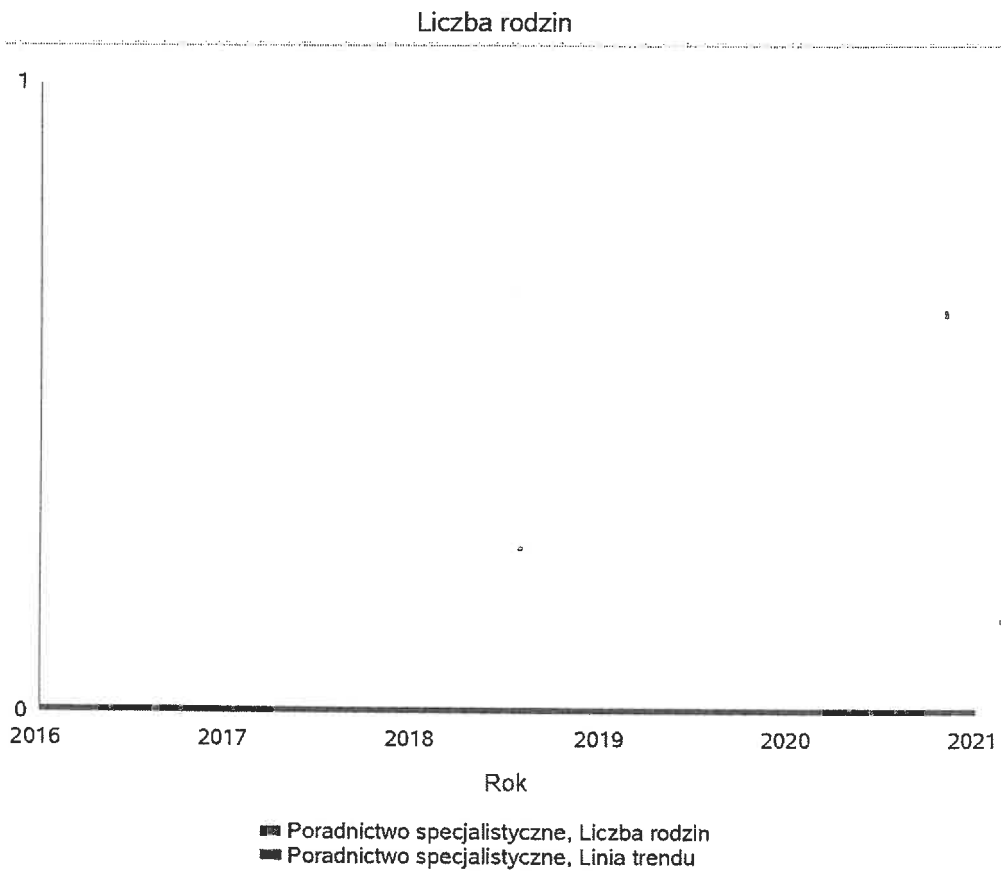
Liczba osób



- Specjalistyczne usługi opiekuńcze dla os. z zab. psychicznymi, Liczba osób
- Specjalistyczne usługi opiekuńcze dla os. z zab. psychicznymi, Linia trendu

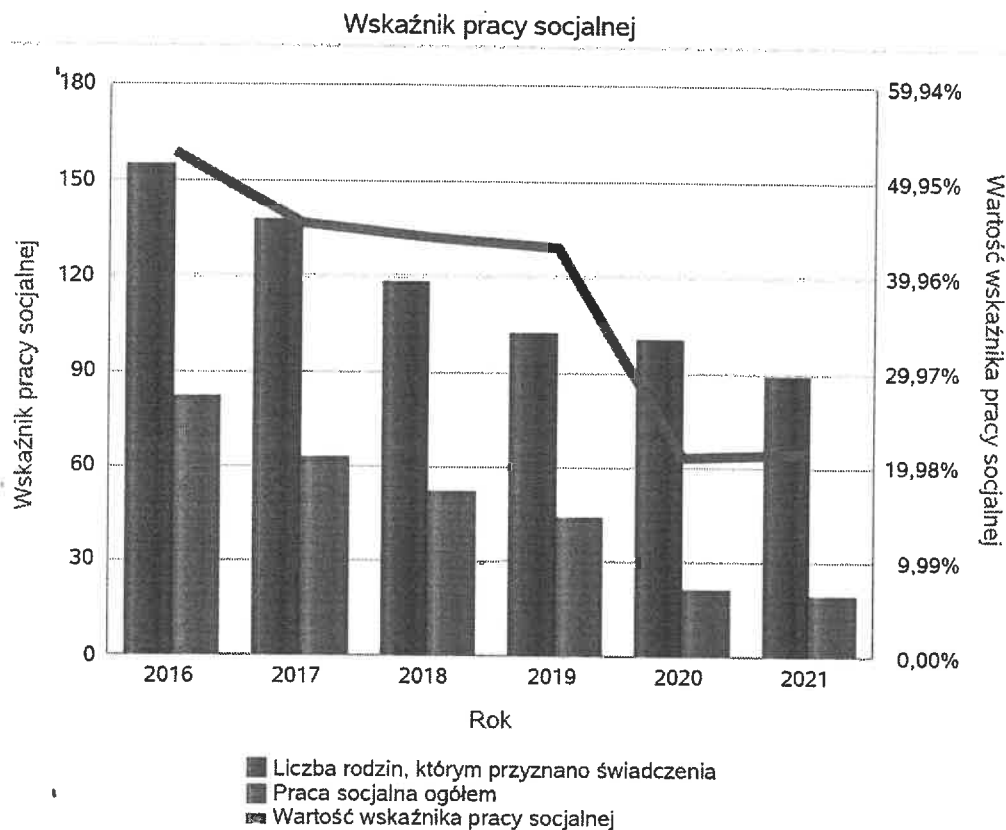
Liczba rodzin korzystających z poradnictwa specjalistycznego

Rodzaj	Liczba rodzin w latach					
	2016	2017	2018	2019	2020	2021
Poradnictwo specjalistyczne	0	0	0	0	0	0



Wskaźnik pracy socjalnej - wskaźnik obliczany jako stosunek liczby rodzin objętych pracą socjalną do rodzin osób, którym przyznano świadczenie pomnożony przez 100%

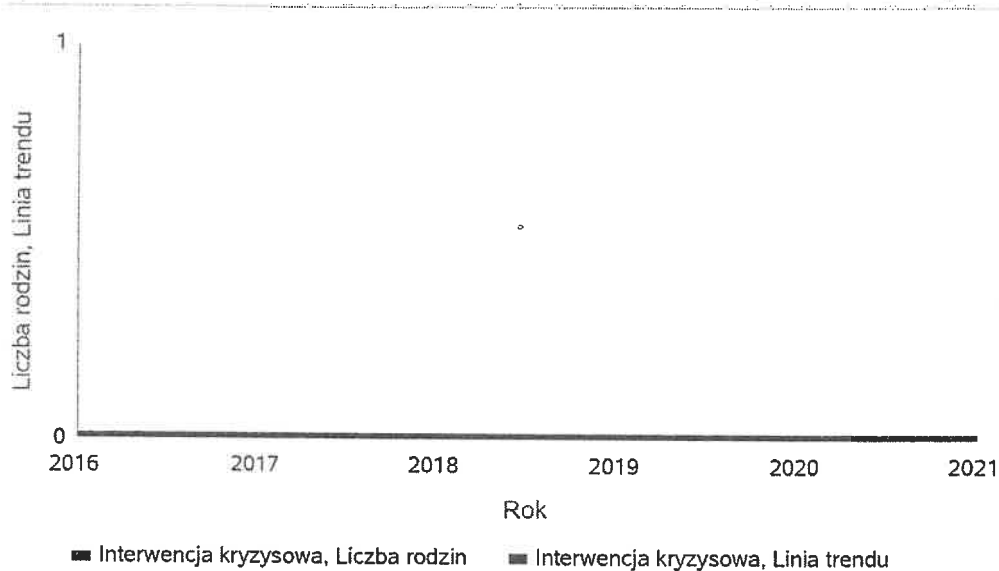
	2016	2017	2018	2019	2020	2021
Wskaźnik pracy socjalnej	52,90%	45,65%	44,07%	43,14%	21,00%	21,35%
Liczba rodzin, którym przyznano świadczenia	155	138	118	102	100	89
Praca socjalna ogółem	82	63	52	44	21	19



Liczba rodzin korzystających z interwencji kryzysowej

Udzielone świadczenia	Liczba rodzin					
	2016	2017	2018	2019	2020	2021
Interwencja kryzysowa	0	0	0	0	0	0

Liczba rodzin korzystających z interwencji kryzysowej

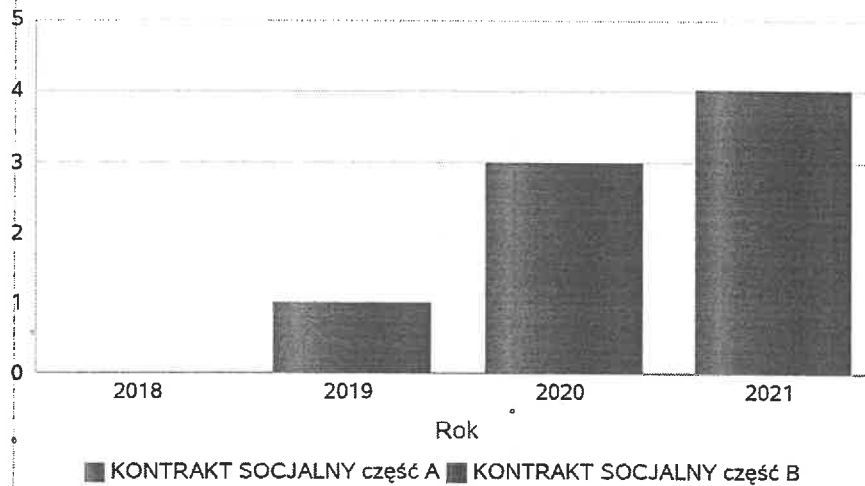


Kontrakt socjalny

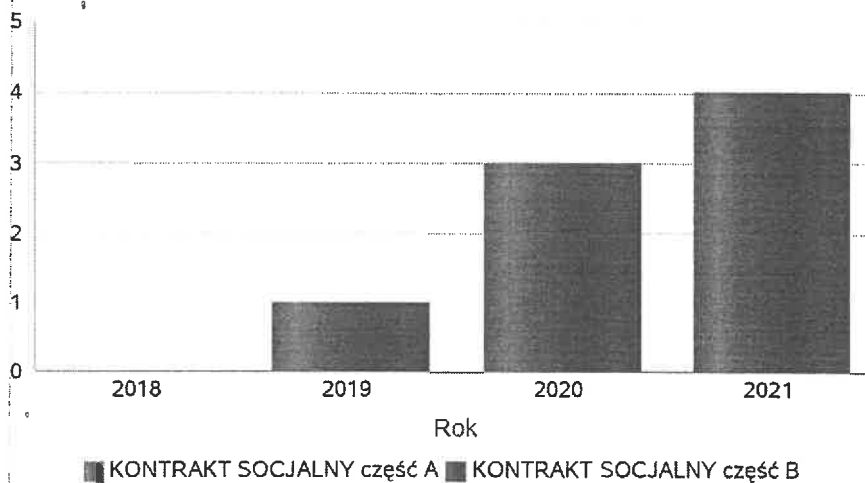
Wskaźnik obliczany jako udział osób objętych kontraktem socjalnym typu A i typu B w ogólnej liczbie osób nim objętych

Rok	Praca socjalna	Liczba kontraktów/projektów	Liczba osób objętych kontraktami/projektami socjalnymi
2018	KONTRAKT SOCJALNY część A	0	0
	KONTRAKT SOCJALNY część B	0	0
2019	KONTRAKT SOCJALNY część A	1	1
	KONTRAKT SOCJALNY część B	0	0
2020	KONTRAKT SOCJALNY część A	3	3
	KONTRAKT SOCJALNY część B	0	0
2021	KONTRAKT SOCJALNY część A	4	4
	KONTRAKT SOCJALNY część B	0	0

Liczba kontraktów/projektów

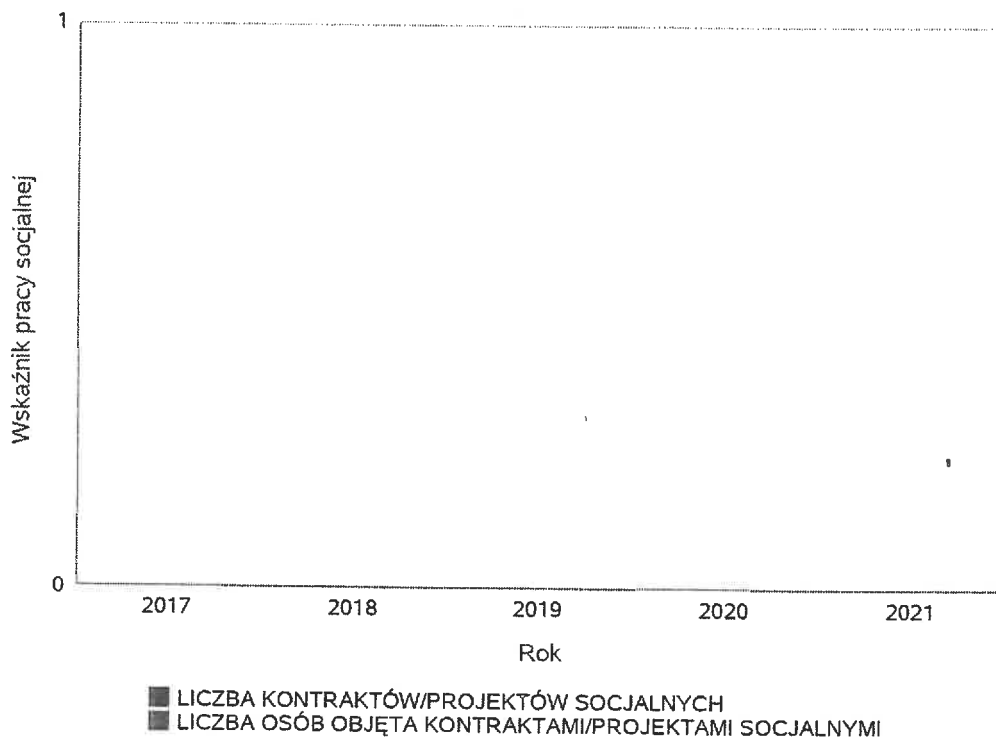


Liczba osób objętych kontraktami/projektami socjalnymi



Liczba projektów społecznych w odniesieniu do liczby osób nimi objętych

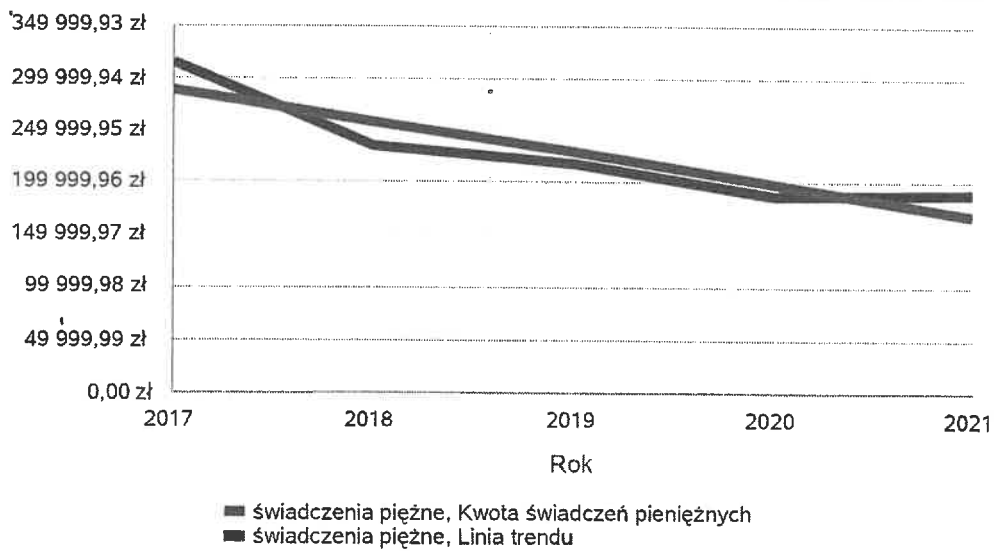
	2017	2018	2019	2020	2021
LICZBA KONTRAKTÓW/PROJEKTÓW SOCJALNYCH	0	0	0	0	0
LICZBA OSÓB OBJĘTA KONTRAKTAMI/PROJEKTAMI SOCJALNYMI	0	0	0	0	0



Świadczenia pieniężne z pomocy społecznej

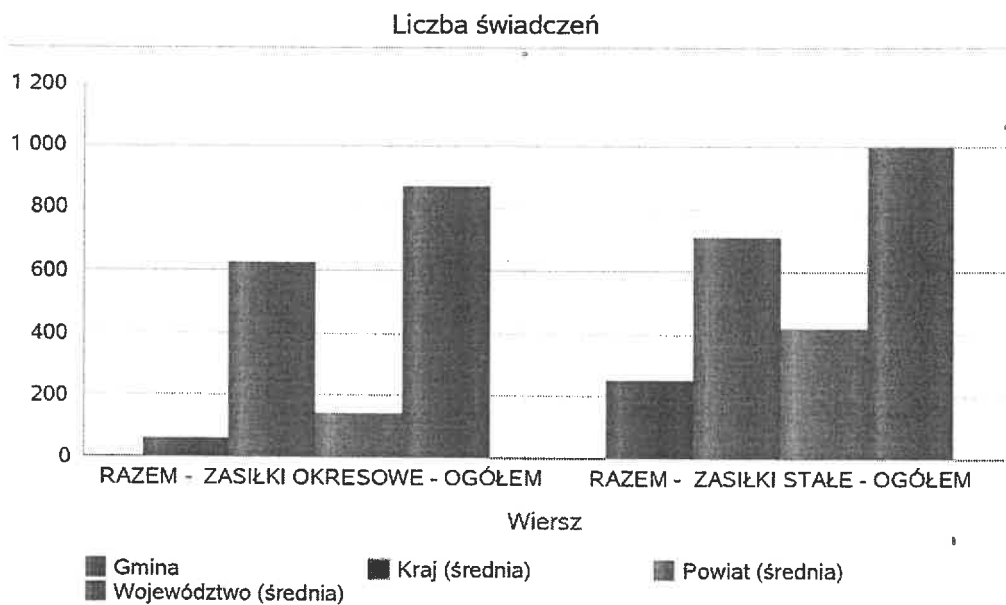
Rok	Kwota świadczeń pieniężnych
2017	314 871,30 zł
2018	235 301,29 zł
2019	218 634,22 zł
2020	187 043,37 zł
2021	189 574,42 zł

Kwota świadczeń pieniężnych



Podstawowe statystyki dla świadczeń pieniężnych

Poziom	Wiersz	Liczba świadczeń
Gmina	RAZEM - ZASIŁKI OKRESOWE - OGÓŁEM	58
	RAZEM - ZASIŁKI STAŁE - OGÓŁEM	255
Powiat (średnia)	RAZEM - ZASIŁKI OKRESOWE - OGÓŁEM	146
	RAZEM - ZASIŁKI STAŁE - OGÓŁEM	418
Województwo (średnia)	RAZEM - ZASIŁKI OKRESOWE - OGÓŁEM	867
	RAZEM - ZASIŁKI STAŁE - OGÓŁEM	998
Kraj (średnia)	RAZEM - ZASIŁKI OKRESOWE - OGÓŁEM	622
	RAZEM - ZASIŁKI STAŁE - OGÓŁEM	711



**DANE O KORZYSTAJĄCYCH Z POMOCY I WSPARCIA
w całym okresie sprawozdawczym**

WYSZCZEGÓLNIENIE		Rok 2020	Rok oceny 2021	Prognoza 2022
OSOBY I RODZINY, KTÓRYM UDZIELONO POMOCY I WSPARCIA				
Liczba osób	1	156	132	132
OSOBY I RODZINY, KTÓRYM PRZYZNANO ŚWIADCZENIE				
Liczba osób	2	135	113	113
W tym: osoby długotrwale korzystające	3	92	83	83
Wiek 0-17	4	33	22	22
Wiek produkcyjny *	5	70	63	63
Wiek poprodukcyjny **	6	32	30	30
Liczba rodzin	7	100	89	89
Liczba osób w rodzinach	8	191	153	153
w tym: KOBIETY (z wierszy 2-6)				
Ogółem	9	53	46	46
W tym: osoby długotrwale korzystające	10	36	32	32
Wiek 0-17	11	16	12	12
Wiek 18-59	12	18	14	14
Wiek 60 lat i więcej	13	19	20	20
OSOBY I RODZINY, Z KTÓRYMI PRZEPROWADZONO WYWIAD ŚRODOWISKOWY				
Liczba osób ogółem	14	135	113	113
Liczba rodzin	15	100	89	89
Liczba osób w rodzinach	16	191	153	153
KONTRAKT SOCJALNY				
Liczba zawartych kontraktów socjalnych - ogółem	17	3	4	4
Liczba osób objętych kontraktem socjalnym - ogółem	18	3	4	4

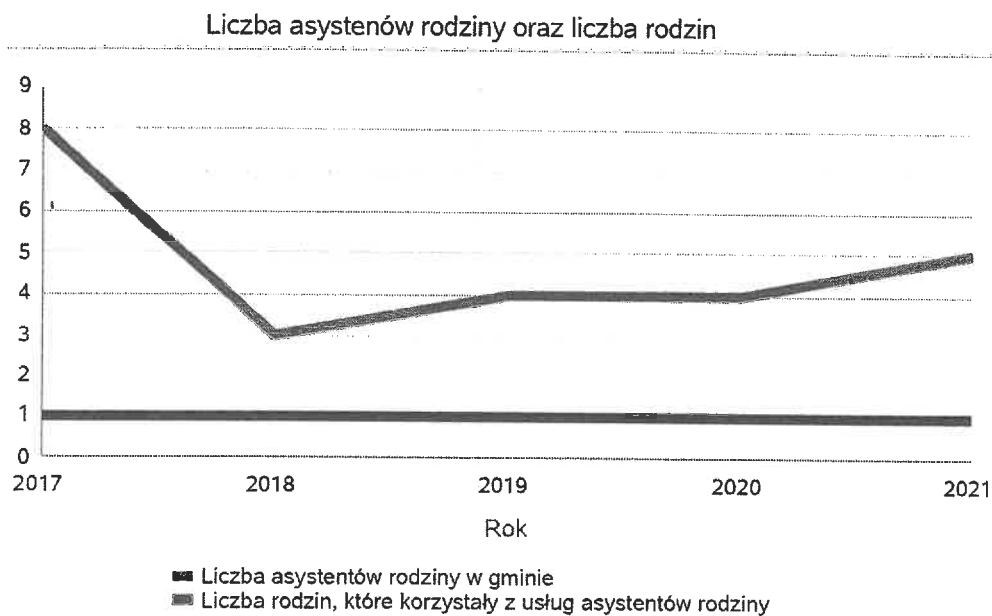
* wiek produkcyjny: kobiety w wieku 18-59 lat, mężczyźni 18-64 lat

** wiek poprodukcyjny: kobiety w wieku 60 i więcej, mężczyźni 65 i więcej

3.1. Dane o korzystających z pomocy i wsparcia GMINA - ZADANIA OPS oraz MOPS, MOPR

Liczba asystentów rodziny oraz liczba rodzin objętych pracą asystenta rodziny

	2017	2018	2019	2020	2021
Liczba asystentów rodziny w gminie	1	1	1	1	1
Liczba rodzin, które korzystały z usług asystentów rodziny	8	3	4	4	5



**Dane o osobach korzystających z pomocy i wsparcia
GMINA - ZADANIA OPS ORAZ MOPS, MOPR
wypełniają wyłącznie gminy i miasta na prawach powiatu
w całym okresie sprawozdawczym**

WYSZCZEGÓLNIENIE		Rok 2020	Rok oceny 2021	Prognoza 2022
ŚWIADCZENIA PIENIĘŻNE Z POMOCY SPOŁECZNEJ				
ZASIŁEK STAŁY				
Liczba osób	1	25	27	27
Kwota świadczeń w złotych	2	134 493	139 068	139 068
W tym: (wiersze 3-6)				
Zasiłek stały dla osób samotnie gospodarujących				
Liczba osób	3	22	25	25
Kwota świadczeń w złotych	4	131 161	135 295	135 295
Zasiłek stały dla osoby w rodzinie				
Liczba osób	5	3	2	2
Kwota świadczeń w złotych	6	3 332	3 773	3 773
ZASIŁEK OKRESOWY				
Liczba osób	7	16	13	13
Kwota świadczeń w złotych	8	19 952	19 937	19 937
W tym: (wiersze 9-16)				
Zasiłek okresowy z tytułu bezrobocia				
Liczba osób	9	15	13	13
Kwota świadczeń w złotych	10	19 301	19 937	19 937
Zasiłek okresowy z tytułu długotrwałej choroby				
Liczba osób	11	0	0	0
Kwota świadczeń w złotych	12	0	0	0
Zasiłek okresowy z tytułu niepełnosprawności				
Liczba osób	13	0	0	0
Kwota świadczeń w złotych	14	0	0	0
Zasiłek okresowy z tytułu możliwości utrzymania lub nabycia uprawnień do świadczeń z innych systemów zabezpieczenia społecznego				
Liczba osób	15	0	0	0
Kwota świadczeń w złotych	16	0	0	0
Zasiłek okresowy kontynuowany niezależnie od dochodu na podstawie art. 38 ust. 4a i 4b				
Liczba osób	17	0	0	0
Kwota świadczeń w złotych	18	0	0	0
ZASIŁEK CELOWY				
Liczba osób	19	51	50	50
Kwota świadczeń w złotych	20	32 897	31 382	31 382
W tym: (wiersze 21 - 22)				
ZASIŁEK CELOWY PRZYZNANY W RAMACH PROGRAMU WIELOLETNIEGO "POSILEK W SZKOLE I W DOMU"				
Liczba osób	21	0	0	0
Kwota świadczeń w złotych	22	0	0	0
ZASIŁEK CELOWY PRZYZNANY NIEZALEŻNIE OD DOCHODU na podstawie art. 39a ust. 1 i 2				

WYSZCZEGÓLNIENIE		Rok 2020	Rok oceny 2021	Prognoza 2022
Liczba osób	23	0	0	0
Kwota świadczeń w złotych	24	0	0	0
ŚWIADCZENIA NIEPIENIĘŻNE Z POMOCY SPOŁECZNEJ				
POSIŁEK OGÓŁEM				
Liczba osób	25	67	51	51
Kwota świadczeń w złotych	26	107 779	79 252	79 252
W tym: (z wierszy 25 - 26)				
DLA DZIECI				
Liczba osób	27	36	23	23
Kwota świadczeń w złotych	28	29 203	12 820	12 820
W tym (z wierszy 25-26):				
POSIŁEK świadczenie przyznane w ramach programu wieloletniego "POSIŁEK W SZKOLE I W DOMU"				
Liczba osób	29	67	51	51
Kwota świadczeń w złotych	30	107 779	79 252	79 252
W tym (z wierszy 29-30):				
DLA DZIECI				
Liczba osób	31	36	23	23
Kwota świadczeń w złotych	32	29 203	12 820	12 820
SCHRONIENIE - OGÓŁEM				
Liczba osób	33	2	1	1
Kwota świadczeń w złotych	34	3 560	80	2 000
UBRANIE				
Liczba osób	35	0	0	0
Kwota świadczeń w złotych	36	0	0	0
SPRAWIENIE POGRZEBU				
Liczba osób	37	0	0	0
Kwota świadczeń w złotych	38	0	0	0
ODPŁATNOŚĆ GMINY ZA POBYT W DOMU POMOCY SPOŁECZNEJ				
Liczba osób	39	4	8	8
Kwota świadczeń w złotych	40	101 859	181 160	181 160
WSPIERANIE RODZINY I PIECZA ZASTĘPCZA				
Liczba rodzin objęta pracą asystenta rodziny	41	4	5	5
Liczba rodzin wspierających	42	0	0	0
Liczba asystentów rodziny	43	1	1	1
Odpłatność za pobyt dziecka w pieczy zastępczej w złotych	44	4 164	4 596	7 310

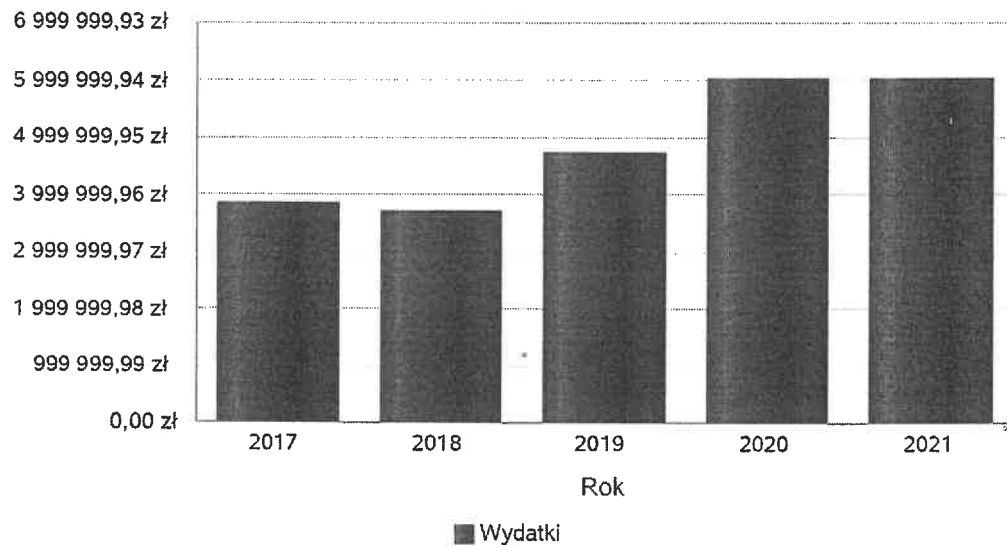
4. Inne rodzaje pomocy i świadczeń

GOPS w Janowie realizuje zadania wynikające z ustawy o świadczeniach rodzinnych, ustawy o pomocy osobom uprawnionym do alimentów, ustawy o pomocy państwa w wychowywaniu dzieci, ustawy o wspieraniu kobiet w ciąży i rodzin "Za życiem". Środki finansowe na realizację tych świadczeń pochodzą z całości z budżetu państwa. Prezentowane dane wskazują na spadek liczby osób korzystających ze świadczeń w formie zasiłków rodzinnych i dodatków do tych zasiłków. W zakresie wypłaty świadczeń opiekuńczych obserwuje się wzrost liczby osób korzystających z tej formy pomocy. Świadczenia z funduszu alimentacyjnego utrzymują się na zbliżonym poziomie.

Świadczenie wychowawcze - kwota świadczeń

Rok	Wydatki
2017	3 869 502,00 zł
2018	3 723 514,00 zł
2019	4 730 157,00 zł
2020	6 034 455,00 zł
2021	6 014 124,00 zł

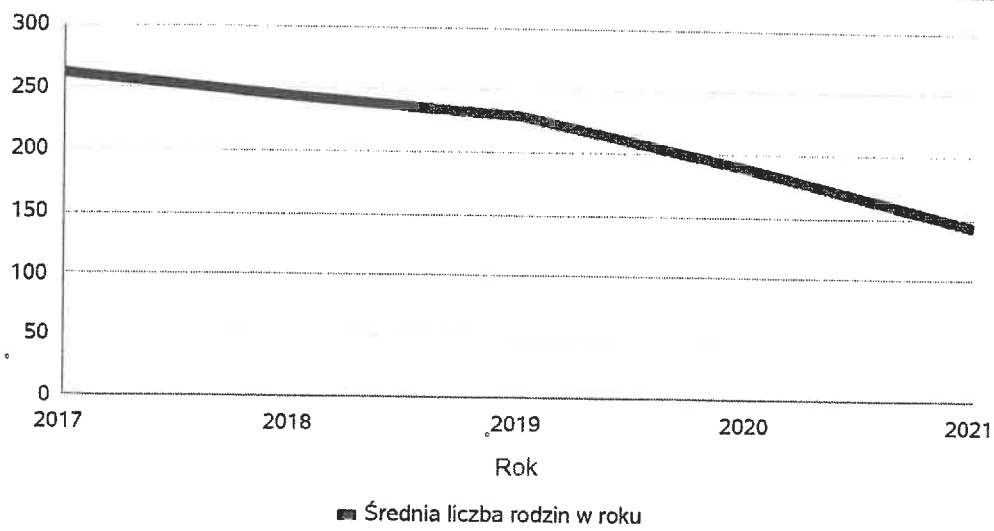
Świadczenie wychowawcze - kwota świadczeń



Średniomiesięczna liczba rodzin korzystających z zasiłków rodzinnych wraz dodatkami oraz korzystających z jednorazowej zapomogi z tytułu urodzenia dziecka

	Liczba rodzin				
	2017	2018	2019	2020	2021
Liczba rodzin korzystających z zasiłków rodzinnych wraz dodatkami	262	244	230	189	143

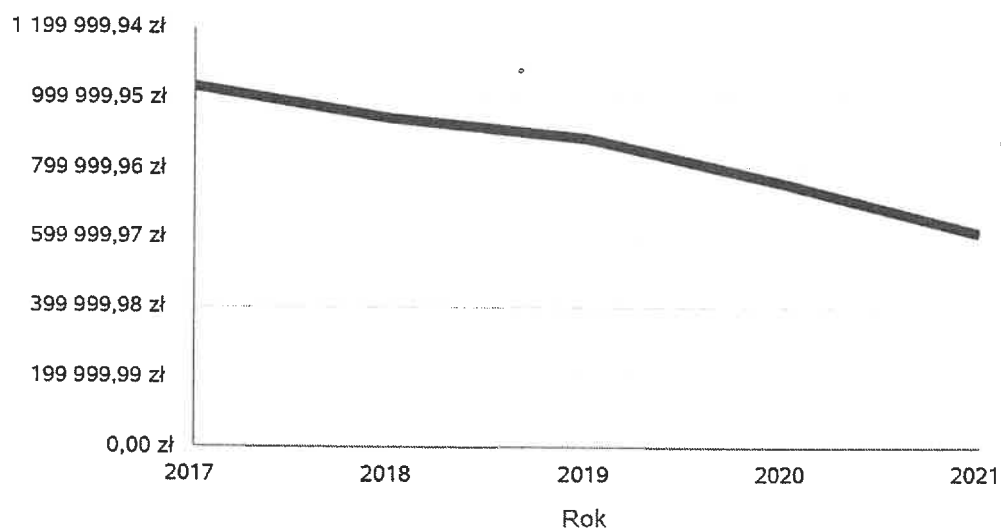
Średniomiesięczna liczba rodzin korzystających z zasiłków rodzinnych wraz dodatkami



Kwotę zasiłków rodzinnych wraz z dodatkami ogółem wypłaconych w ciągu roku

Rok	Kwota
2017	1 030 533,58 zł
2018	942 111,44 zł
2019	881 097,85 zł
2020	756 221,81 zł
2021	608 751,88 zł

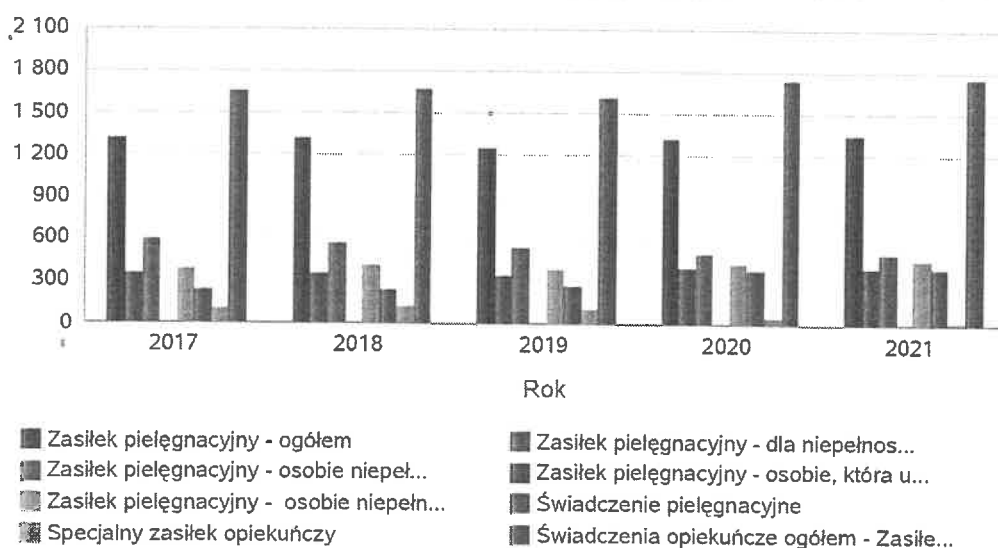
Kwota zasiłków rodzinnych wraz dodatkami oraz jednorazowej zapomogi z tytułu urodzenia dziecka



Liczba świadczeń: świadczenie pielęgnacyjne, zasiłek pielęgnacyjny, zasiłek pielęgnacyjny dla niepełnosprawnego dziecka, dla osoby niepełnosprawnej w wieku powyżej 16 lat o różnych stopniach niepełnosprawności, zasiłek pielęgnacyjny dla osób, które ukończyły 75 lat, specjalny zasiłek opiekuńczy, zasiłek dla opiekuna

Świadczenia opiekuńcze	Liczba świadczeń				
	2017	2018	2019	2020	2021
Zasiłek pielęgnacyjny - ogółem	1 318	1 310	1 247	1 316	1 335
Zasiłek pielęgnacyjny - dla niepełnosprawnego dziecka	344	340	333	388	391
Zasiłek pielęgnacyjny - osobie niepełnosprawnej w wieku powyżej 16. roku życia o znacznym stopniu niepełnosprawności	588	560	534	492	491
Zasiłek pielęgnacyjny - osobie, która ukończyła 75 lat	12	9	4	12	12
Zasiłek pielęgnacyjny - osobie niepełnosprawnej w wieku powyżej 16. roku życia legitymującej się orzeczeniem o umiarkowanym stopniu niepełnosprawności, jeżeli niepełnosprawność powstała w wieku do ukończenia 21 roku życia	374	401	376	424	441
Świadczenie pielęgnacyjne	233	239	265	377	389
Specjalny zasiłek opiekuńczy	102	120	98	47	26
Świadczenia opiekuńcze ogółem - Zasiłek pielęgnacyjny, świadczenia pielęgnacyjne, specjalny zasiłek opiekuńczy	1 653	1 669	1 610	1 740	1 750

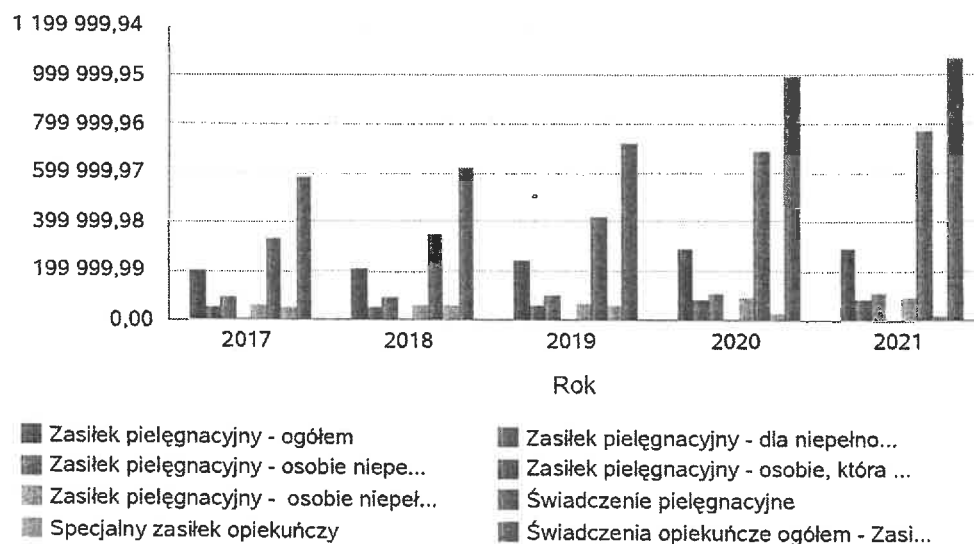
Liczba świadczeń



Kwota świadczeń: świadczenie pielęgnacyjne, zasiłek pielęgnacyjny, zasiłek pielęgnacyjny dla niepełnosprawnego dziecka, dla osoby niepełnosprawnej w wieku powyżej 16 lat o różnych stopniach niepełnosprawności, zasiłek pielęgnacyjny dla osób które ukończyły 75 lat, specjalny zasiłek opiekuńczy, zasiłek dla opiekuna

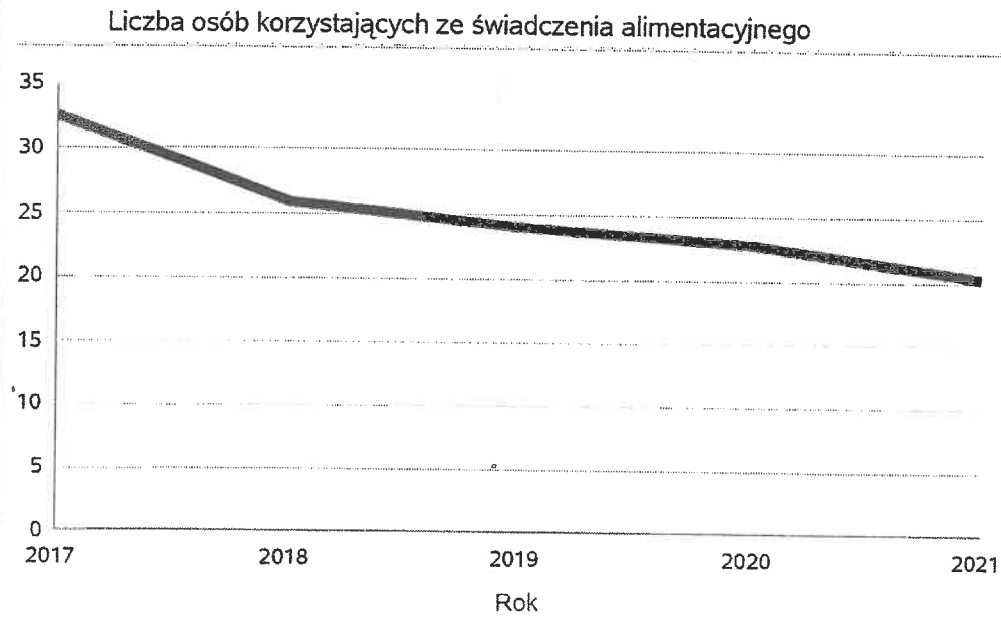
Świadczenia opiekuńcze	Kwota świadczeń				
	2017	2018	2019	2020	2021
Zasiłek pielęgnacyjny - ogółem	201 654,00	206 965,00	236 413,00	283 888,00	288 145,00
Zasiłek pielęgnacyjny - dla niepełnosprawnego dziecka	52 632,00	53 622,00	63 140,00	83 620,00	84 393,00
Zasiłek pielęgnacyjny - osobie niepełnosprawnej w wieku powyżej 16. roku życia o znacznym stopniu niepełnosprawności	89 964,00	88 602,00	101 182,00	106 162,00	105 977,00
Zasiłek pielęgnacyjny - osobie, która ukończyła 75 lat	1 836,00	1 377,00	801,00	2 590,00	2 590,00
Zasiłek pielęgnacyjny - osobie niepełnosprawnej w wieku powyżej 16. roku życia legitymującej się orzeczeniem o umiarkowanym stopniu niepełnosprawności, jeżeli niepełnosprawność powstała w wieku do ukończenia 21 roku życia	57 222,00	63 364,00	71 290,00	91 516,00	95 185,00
Świadczenie pielęgnacyjne	326 636,00	351 750,00	419 444,00	681 139,00	762 958,00
Specjalny zasiłek opiekuńczy	53 040,00	63 768,00	60 305,00	28 603,00	16 120,00
Świadczenia opiekuńcze ogółem - Zasiłek pielęgnacyjny, świadczenia pielęgnacyjne, specjalny zasiłek opiekuńczy	581 330,00	622 483,00	716 162,00	993 630,00	1 067 223,00

Kwota świadczeń



Liczba osób korzystających ze świadczenia alimentacyjnego w poszczególnych latach

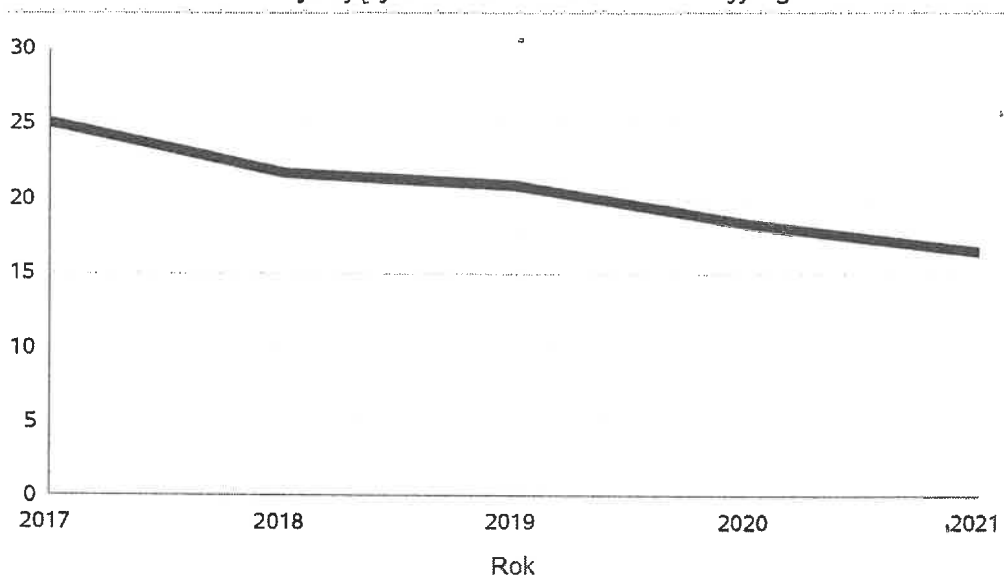
	Liczba osób				
	2017	2018	2019	2020	2021
Liczba osób korzystających ze świadczenia alimentacyjnego	33	26	24	23	20



Liczba rodzin korzystających ze świadczenia alimentacyjnego w poszczególnych latach

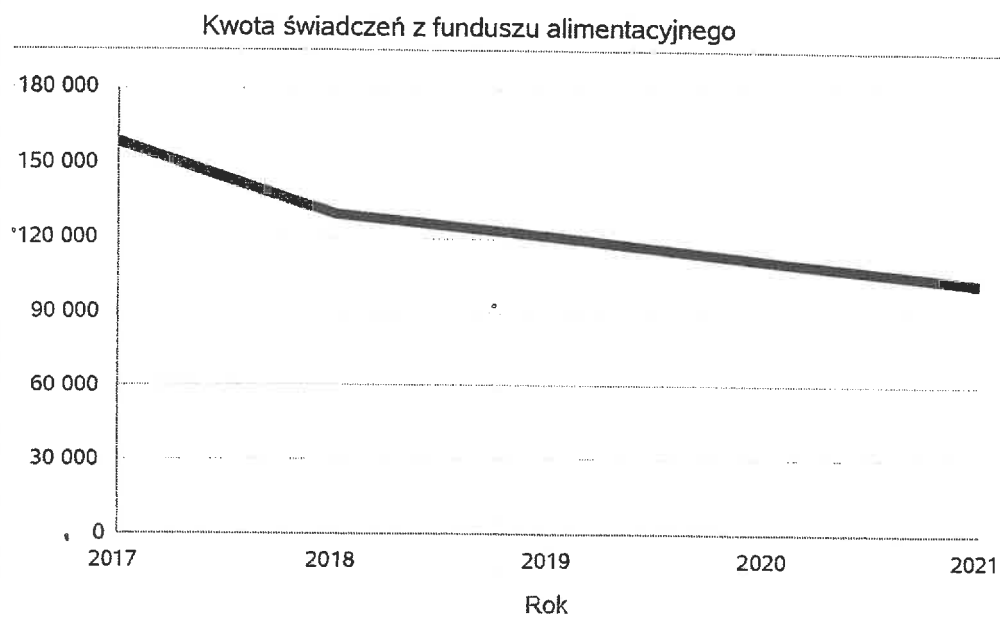
	Liczba rodzin				
	2017	2018	2019	2020	2021
Liczba rodzin korzystających ze świadczenia alimentacyjnego	25	22	21	18	16

Liczba rodzin korzystających ze świadczenia alimentacyjnego



Kwota świadczeń z funduszu alimentacyjnego w poszczególnych latach [w zł]

	Kwota				
	2017	2018	2019	2020	2021
Ogólna kwota świadczeń z funduszu alimentacyjnego	158 400	129 420	120 580	110 723	101 566



INNE RODZAJE POMOCY I ŚWIADCZEŃ

WYSZCZEGÓLNIENIE		Rok 2020	Rok oceny 2021	Prognoza 2022
DODATKI MIESZKANIOWE				
Liczba gospodarstw domowych	1	0	0	0
Kwota świadczeń w złotych	2	0	0	0
DODATKI ENERGETYCZNE				
Liczba gospodarstw domowych	3	0	0	0
Kwota świadczeń w złotych	4	0	0	0

5. Zasoby instytucjonalne pomocy i wsparcia

Do końca 2021 r. w strukturze GOPS funkcjonowała Placówka Wsparcia Dziennego - Świetlica opiekuńczo-specjalistyczna w Piasku. W placówce tej w 2021 roku jako pedagog i koordynator - wychowawca zatrudniona była 1 osoba na umowę zlecenie i 1 osoba jako psychoterapeuta - umowa zlecenie zawarta z podmiotem gospodarczym. Z zajęć w świetlicy w 2021 r. skorzystało 15 wychowanków, mieszkańców gminy Janów, uczniów Szkoły Podstawowej w Piasku. Działalność Placówki Wsparcia Dziennego w roku 2021 została utrudniona przez pandemię COVID -19. W związku z nauką zdalną i obawą o zakażenie, co powodowało niską frekwencję dzieci, działalność placówki była kilkakrotnie zawieszona. Placówka prowadziła zajęcia w maju i czerwcu. Następnie działalność została zawieszona ze względu na brak zainteresowania zajęciami w okresie wakacyjnym. Zajęcia zostały wznowione we wrześniu i prowadzone do końca grudnia. Inne placówki wsparcia o zasięgu lokalnym na terenie Gminy nie funkcjonują. Brak infrastruktury w w/w zakresie powoduje, że mieszkańcy umieszczeni są w domach pomocy społecznej, placówkach dla osób bezdomnych i innych ośrodkach wsparcia pozostających w zasobach powiatu częstochowskiego i innych powiatów ościennych.

W Gminie Janów funkcjonują dwa punkty konsultacyjne:

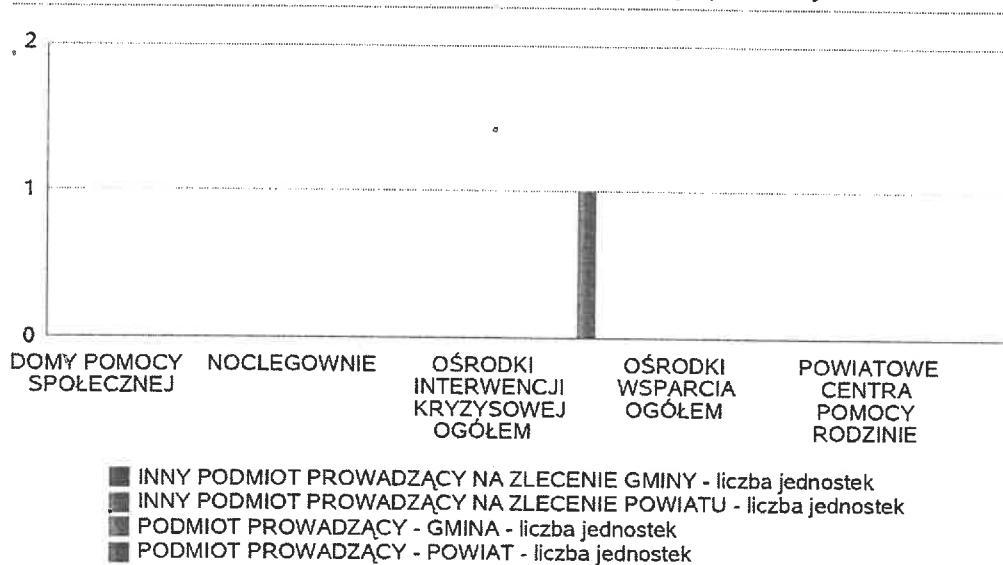
1) Punkt Konsultacyjny Gminnej Komisji d.s. Profilaktyki i Rozwiązywania Problemów Alkoholowych, który mieści się w siedzibie Urzędu Gminy Janów. W roku 2021 udzielono 26 osobom 104 konsultacje.

2) Punkt specjalistycznego wsparcia psychologicznego, który znajduje się również w siedzibie Urzędu Gminy Janów. Z porad tego punktu w roku 2021 skorzystało 24 mieszkańców, którym udzielono 24 porady

Liczba jednostek organizacyjnych pomocy i integracji społecznej o zasięgu lokalnym i o zasięgu ponadgminnym w podziale na instytucje prowadząca

Jednostka	INNY PODMIOT PROWADZĄCY NA ZLECENIE GMINY - liczba jednostek	INNY PODMIOT PROWADZĄCY NA ZLECENIE POWIATU - liczba jednostek	PODMIOT PROWADZĄCY - GMINA - liczba jednostek	PODMIOT PROWADZĄCY - POWIAT - liczba jednostek
DOMY POMOCY SPOŁECZNEJ	0	0	0	0
MIESZKANIA CHRONIONE OGÓŁEM	0	0	0	0
NOCLEGOWNIE	0	0	0	0
OGRZEWALNIE	0	0	0	0
OŚRODKI INTERWENCJI KRYZYSOWEJ OGÓŁEM		0		0
OŚRODKI POMOCY SPOŁECZNEJ			1	
OŚRODKI WSPARCIA OGÓŁEM	0	0	0	0
PLACÓWKI SPECJALISTYCZNEGO PORADNICTWA OGÓŁEM		0		0
POWIATOWE CENTRA POMOCY RODZINIE				0
RODZINNE DOMY POMOCY	0			


Liczba jednostek organizacyjnych pomocy i integracji społecznej



Liczba miejsc w jednostkach organizacyjnych pomocy i integracji społecznej o zasięgu lokalnym i o zasięgu ponadgminnym

Rodzaj placówki	liczba miejsc	liczba osób korzystających
DOMY POMOCY SPOŁECZNEJ	0	0
MIESZKANIA CHRONIONE OGÓŁEM	0	0
NOCLEGOWNIE	0	0
OGRZEWALNIE	0	0
OŚRODKI INTERWENCJI KRYZYSOWEJ OGÓŁEM		0
OŚRODKI WSPARCIA OGÓŁEM	0	0
PLACÓWKI SPECJALISTYCZNEGO PORADNICTWA OGÓŁEM		0
RODZINNE DOMY POMOCY	0	0

Liczba miejsc w jednostkach organizacyjnych pomocy i integracji społecznej o zasięgu lokalnym i o zasięgu ponadgminnym




Nasylenie usługami w DPS

Wskaźnik obliczany jako stosunek liczby osób umieszczonych w DPS pomnożony przez 100 do sumy liczby osób umieszczonych w DPS i liczby oczekujących

Grupa osób	Wskaźnik nasylenia usługami w DPS-ach wyrażony w %			
	2018	2019	2020	2021
ogółem				
osoby w podeszłym wieku				
osoby przewlekle somatycznie chore				
osoby przewlekle psychicznie chore				
osoby dorosłe niepełnosprawne intelektualnie				
dzieci i młodzież niepełnosprawna intelektualnie				
osoby niepełnosprawne fizycznie				
osoby uzależnione od alkoholu				

Nasylenie usługami w DPS-ach



- dzieci i młodzież niepełnosprawna intele...
- osoby dorosłe niepełnosprawne intelekt...
- osoby przewlekle psychicznie chore
- osoby uzależnione od alkoholu
- ogółem
- osoby niepełnosprawne fizycznie
- osoby przewlekle somatycznie chore
- osoby w podeszłym wieku

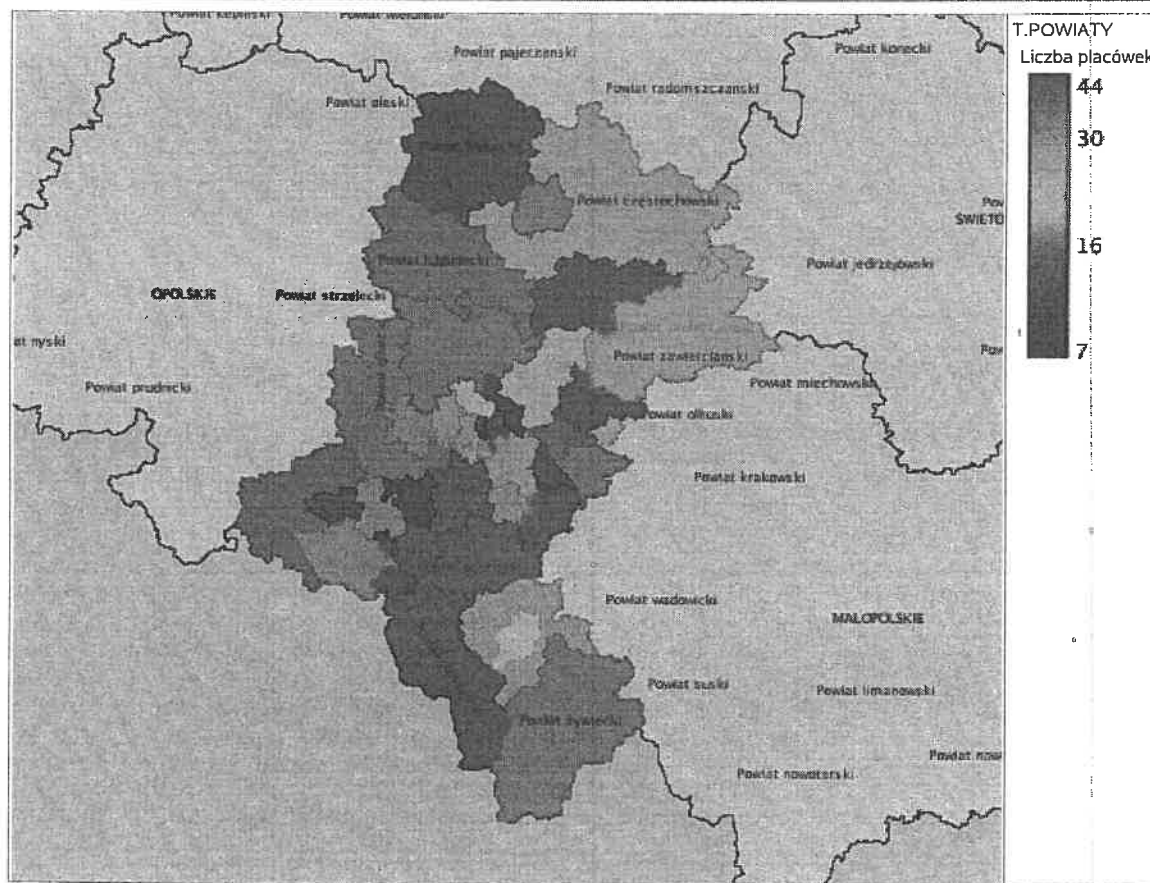
Rozmieszczenie jednostek organizacyjnych pomocy i integracji społecznej o zasięgu ponadgminnym

Powiat	Ogółem	DOMY POMOCY SPOŁ.	MIESZK. CHRO- NIONE OG.	NOCLE- GOWNIE	OGRZE- WALNIE	OŚR. INTER- WENCJI KRYZYS. OG.	OŚR. POM. SPOŁ.	OŚRODKI WSPARCIA OGÓŁEM	PLAC. SPEC. PORAD.	POWIAT. CENTRA POM. RODZ.	RODZ. DOMY POM.
Powiat bielski (śląskie)	17	1	3	1	0		10	2			0
Powiat bieruńsko-łędziński	9	0	2	0	0		5	2			0
Powiat będziński	15	1	1	0	0		8	5			0
Powiat cieszyński	32	2	14	1	0		12	3			0
Powiat częstochowski	19	0	0	0	0		16	3			0
Powiat gliwicki	12	0	0	0	0		8	4			0
Powiat kłobucki	9	0	0	0	0		9	0			0
Powiat lubliniecki	13	1	2	0	0		8	2			0
Powiat m. Bielsko-Biała	23	0	10	1	0		1	11			0
Powiat m. Bytom	19	0	10	1	1		1	6			0
Powiat m. Chorzów	8	0	1	0	0		1	6			0
Powiat m. Częstochowa	30	0	16	0	1		1	12			0
Powiat m. Dąbrowa Górnicza	9	0	2	1	1		1	4			0
Powiat m. Gliwice	17	0	9	0	1		1	6			0
Powiat m. Jastrzębie-Zdrój	12	1	6	1	1		1	2			0
Powiat m. Jaworzno	16	0	9	1	0		1	5			0
Powiat m. Katowice	27	0	4	3	0		1	18			1
Powiat m. Mysłowice	9	0	2	1	1		2	3			0
Powiat m. Piekary Śląskie	6	0	1	0	0		1	4			0
Powiat m. Ruda Śląska	25	0	21	1	1		1	1			0
Powiat m. Rybnik	14	1	5	0	1		1	6			0
Powiat m. Siemianowice Śląskie	3	0	1	0	0		1	1			0
Powiat m. Sosnowiec	14	0	2	1	1		1	9			0
Powiat m. Tychy	14	0	6	1	0		1	6			0
Powiat m. Zabrze	15	0	5	1	1		1	7			0
Powiat m. Świętochłowice	6	1	1	0	1		1	2			0
Powiat m. Żory	14	1	8	1	0		1	3			0
Powiat mikołowski	10	0	4	0	0		5	1			0
Powiat myszkowski	9	0	0	0	0		5	4			0
Powiat pszczyński	10	0	2	0	0		6	2			0
Powiat raciborski	10	0	0	0	0		8	2			0
Powiat rybnicki	5	0	0	0	0		5	0			0
Powiat tarnogórski	30	0	13	0	1		9	7			0
Powiat wodzisławski	13	0	2	0	2		9	0			0

Powiat	Ogółem	DOMY POMOCY SPOŁ.	MIESZK. CHRO- NIONE OG.	NOCLE - GÓWNI E	OGRZE - WALNIE	OŚR. INTER - WENCJI KRYZYS. OG.	OŚR. POM. SPOŁ.	OŚRODKI WSPARCIA OGÓLEM	PLAC. SPEC. PORAD.	POWIAT. CENTRA POM. RODZ.	RODZ. DOMY POM.
Powiat zawierciański	19	0	2	0	0		10	7			0
Powiat żywiecki	16	0	0	0	0		15	1			0

Powiat	Ogółem	DOMY POMOCY SPOŁ.	MIESZK. CHRO- NIONE OG.	NOCLE - GÓWNI E	OGRZE - WALNIE	OŚR. INTER - WENCJI KRYZYS. OG.	OŚR. POM. SPOŁ.	OŚRODKI WSPARCIA OGÓLEM	PLAC. SPEC. PORAD.	POWIAT. CENTRA POM. RODZ.	RODZ. DOMY POM.
Powiat bielski (śląskie)	6	4	0	0	0	0		1	0	1	
Powiat bieruńsko- lędziński	4	0	0	0	0	0		3	0	1	
Powiat będziński	10	1	6	0	0	1		1	0	1	
Powiat cieszyński	12	8	0	0	0	0		3	0	1	
Powiat częstochowski	5	3	1	0	0	0		0	0	1	
Powiat gliwicki	7	5	0	0	0	0		1	0	1	
Powiat kłobucki	3	0	0	0	0	0		2	0	1	
Powiat lubliniecki	5	3	1	0	0	0		0	0	1	
Powiat m. Bielsko- Biała	5	4	0	0	0	1		0	0	0	
Powiat m. Bytom	11	5	5	0	0	1		0	0	0	
Powiat m. Chorzów	5	5	0	0	0	0		0	0	0	
Powiat m. Częstochowa	7	4	0	0	0	1		1	1	0	
Powiat m. Dąbrowa Górnicza	5	1	2	0	0	1		0	1	0	
Powiat m. Gliwice	4	3	0	0	0	1		0	0	0	
Powiat m. Jastrzębie-Zdrój	0	0	0	0	0	0		0	0	0	
Powiat m. Jaworzno	3	1	0	0	0	1		1	0	0	
Powiat m. Katowice	6	3	0	0	0	1		1	1	0	
Powiat m. Mysłowice	2	1	0	0	0	1		0	0	0	
Powiat m. Piekary Śląskie	1	1	0	0	0	0		0	0	0	
Powiat m. Ruda Śląska	8	5	0	0	0	1		2	0	0	
Powiat m. Rybnik	7	0	4	0	0	1		2	0	0	
Powiat m. Siemianowice Śląskie	4	2	1	0	0	1		0	0	0	
Powiat m. Sosnowiec	3	2	0	0	0	1		0	0	0	
Powiat m. Tychy	8	2	4	0	0	1		1	0	0	
Powiat m. Zabrze	8	5	3	0	0	0		0	0	0	
Powiat m. Świętochłowice	2	1	0	0	0	0		1	0	0	
Powiat m. Żory	1	0	0	0	0	1		0	0	0	
Powiat mikołowski	5	3	0	0	0	0		1	0	1	
Powiat myszkowski	4	1	0	0	0	0		0	2	1	

Powiat	Ogółem	DOMY POMOCY SPOŁ.	MIESZK. CHRO - NIONE OG.	NOCLE - GOWNIE	OGRZE - WALNIE	OŚR. INTER - WENCJI KRYZYS. OG.	OŚR. POM. SPOŁ.	OŚRODKI WSPARCIA OGÓLEM	PLAC. SPEC. PÓRAD.	POWIAT CENTRA POM. RODZ.	RODZ. DOMY POM.
Powiat pszczyński	5	2	1	0	0	0		1	0	1	
Powiat raciborski	7	3	0	0	0	1		2	0	1	
Powiat rybnicki	3	1	1	0	0	0		0	0	1	
Powiat tarnogórski	8	6	0	0	0	0		1	0	1	
Powiat wodzisławski	8	2	2	0	0	0		3	0	1	
Powiat zawierciański	5	1	2	0	0	1		0	0	1	
Powiat żywiecki	3	1	0	0	0	0		1	0	1	



ZASOBY INSTYTUCJONALNE POMOCY I WSPARCIA

WYSZCZEGÓLNIENIE		Rok 2020	Rok oceny 2021	Prognoza 2022
OŚRODKI WSPARCIA - OGÓLEM				
Liczba miejsc w placówkach ogółem	1	0	0	0
Liczba osób korzystających	2	0	0	0
Liczba osób oczekujących (wg stanu na 31 grudnia danego roku)	3	0	0	0
Liczba decyzji odmownych (wg stanu na 31 grudnia danego roku)	4	0	0	0
Kadra placówek - liczba osób zatrudnionych ogółem (wg stanu na 31 grudnia danego roku)	5	0	0	0
Roczny koszt prowadzenia i utrzymania placówek (w złotych)	6	0	0	0
W TYM (z wierszy 1-6, dotyczy wierszy 7-27):				
ŚRODOWISKOWE DOMY SAMOPOMOCY				
Liczba miejsc w placówkach ogółem	7	0	0	0
Liczba osób korzystających	8	0	0	0
Liczba osób umieszczonych	9	0	0	0
Liczba osób oczekujących (wg stanu na 31 grudnia danego roku)	10	0	0	0
Kadra placówek - liczba osób zatrudnionych ogółem (wg stanu na 31 grudnia danego roku)	11	0	0	0
Roczny koszt prowadzenia i utrzymania placówek (w złotych)	12	0	0	0
DZIENNE DOMY POMOCY				
Liczba miejsc w placówkach ogółem	13	0	0	0
Liczba osób korzystających	14	0	0	0
Liczba osób oczekujących (wg stanu na 31 grudnia danego roku)	15	0	0	0
Kadra placówek - liczba osób zatrudnionych ogółem (wg stanu na 31 grudnia danego roku)	16	0	0	0
Roczny koszt prowadzenia i utrzymania placówek (w złotych)	17	0	0	0
KLUBY SAMOPOMOCY				
Liczba miejsc w placówkach ogółem	18	0	0	0
Liczba osób korzystających	19	0	0	0
Liczba osób oczekujących (wg stanu na 31 grudnia danego roku)	20	0	0	0
Kadra placówek - liczba osób zatrudnionych ogółem (wg stanu na 31 grudnia danego roku)	21	0	0	0
Roczny koszt prowadzenia i utrzymania placówek (w złotych)	22	0	0	0
SCHRONISKA DLA OSÓB BEZDOMNYCH I SCHRONISKA DLA OSÓB BEZDOMNYCH Z USŁUGAMI OPIEKUŃCZYMI				
Liczba miejsc w placówkach ogółem	23	0	0	0
Liczba osób korzystających	24	0	0	0
Liczba osób skierowanych w wyniku eksmisji	25	0	0	0
Kadra placówek - liczba osób zatrudnionych ogółem (wg stanu na 31 grudnia danego roku)	26	0	0	0
Roczny koszt prowadzenia i utrzymania placówek (w złotych)	27	0	0	0
OGRZEWALNIE				

WYSZCZEGÓLNIENIE		Rok 2020	Rok oceny 2021	Prognoza 2022
Liczba miejsc w placówkach ogółem	28	0	0	0
Liczba osób korzystających	29	0	0	0
Kadra placówek - liczba osób zatrudnionych ogółem (wg stanu na 31 grudnia danego roku)	30	0	0	0
Roczny koszt prowadzenia i utrzymania placówek (w złotych)	31	0	0	0
NOCLEGOWNIE				
Liczba miejsc w placówkach ogółem	32	0	0	0
Liczba osób korzystających	33	0	0	0
Liczba osób skierowanych w wyniku eksmisji	34	0	0	0
Kadra placówek - liczba osób zatrudnionych ogółem (wg stanu na 31 grudnia danego roku)	35	0	0	0
Roczny koszt prowadzenia i utrzymania placówek (w złotych)	36	0	0	0

ZASOBY INSTYTUCJONALNE POMOCY I WSPARCIA (c.d.)

WYSZCZEGÓLNIENIE		Rok 2020	Rok oceny 2021	Prognoza 2022
DOMY POMOCY SPOŁECZNEJ				
Liczba miejsc w placówkach ogółem	1	0	0	0
Liczba osób korzystających	2	0	0	0
Liczba osób umieszczonych	3	0	0	0
Liczba osób oczekujących (wg stanu na 31 grudnia danego roku)	4	0	0	0
Liczba decyzji odmownych (wg stanu na 31 grudnia danego roku)	5	0	0	0
Kadra placówek - liczba osób zatrudnionych ogółem (wg stanu na 31 grudnia danego roku)	6	0	0	0
Roczny koszt prowadzenia i utrzymania placówek (w złotych)	7	0	0	0
MIESZKANIA CHRONIONE OGÓŁEM				
Liczba miejsc w placówkach ogółem	8	0	0	0
Liczba osób korzystających	9	0	0	0
Liczba osób umieszczonych	10	0	0	0
Liczba osób oczekujących (wg stanu na 31 grudnia danego roku)	11	0	0	0
Kadra placówek - liczba osób zatrudnionych ogółem (wg stanu na 31 grudnia danego roku)	12	0	0	0
Roczny koszt prowadzenia i utrzymania placówek (w złotych)	13	0	0	0
OŚRODKI INTERWENCJI KRYZYSOWEJ OGÓŁEM (powiatowe)				
Liczba miejsc w placówkach ogółem	14	0	0	0
Liczba osób korzystających	15	0	0	0
PLACÓWKI SPECJALISTYCZNEGO PORADNICTWA (powiatowe)				
Liczba osób korzystających	16	0	0	0
Kadra placówek - liczba osób zatrudnionych ogółem (wg stanu na 31 grudnia danego roku)	17	0	0	0
Roczny koszt prowadzenia i utrzymania placówek (w złotych)	18	0	0	0

WYSZCZEGÓLNIENIE		Rok 2020	Rok oceny 2021	Prognoza 2022
PLACÓWKI WSPARCIA DZIENNEGO				
Liczba miejsc w placówkach ogółem	19	15	15	10
Liczba osób korzystających	20	6	3	10
Kadra placówek - liczba osób zatrudnionych ogółem (wg stanu na 31 grudnia danego roku)	21	0	0	0
Roczny koszt prowadzenia i utrzymania placówek (w złotych)	22	27 612	12 838	120 351
PLACÓWKI OPIEKUNICZO-WYCHOWAWCZE OGÓŁEM				
Liczba miejsc w placówkach ogółem	23	X	X	X
Liczba osób korzystających	24	X	X	X
Kadra placówek - liczba osób zatrudnionych ogółem (wg stanu na 31 grudnia danego roku)	25	X	X	X
Roczny koszt prowadzenia i utrzymania placówek (w złotych)	26	X	X	X
W tym: PLACÓWKI TYPU RODZINNEGO				
Liczba miejsc w placówkach ogółem	27	X	X	X
Liczba osób korzystających	28	X	X	X
Kadra placówek - liczba osób zatrudnionych ogółem (wg stanu na 31 grudnia danego roku)	29	X	X	X
Roczny koszt prowadzenia i utrzymania placówek (w złotych)	30	X	X	X
CENTRUM INTEGRACJI SPOŁECZNEJ				
Liczba uczestników zajęć	31	0	0	0
KLUB INTEGRACJI SPOŁECZNEJ				
Liczba uczestników zajęć	32	0	0	0
WARSZTAT TERAPII ZAJĘCIOWEJ				
Liczba uczestników zajęć	33	0	0	0
Kadra placówek - liczba osób zatrudnionych ogółem (wg stanu na 31 grudnia danego roku)	34	0	0	0
Roczny koszt prowadzenia i utrzymania placówek (w złotych)	35	0	0	0
ZAKŁAD AKTYWNOŚCI ZAWODOWEJ				
Liczba uczestników zajęć	36	0	0	0

INNE INSTYTUCJE POMOCY I WSPARCIA

Rodzaj instytucji	Wyszczególnienie		Rok 2020	Rok oceny 2021	Prognoza 2022
Spółdzielnie socjalne dla których JST jest założycielem lub członkiem	Liczba spółdzielni socjalnych	1	0	0	0
	Liczba osób zatrudnionych w spółdzielniach socjalnych (ogółem wg stanu na 31 grudnia danego roku)	2	0	0	0
	W tym, z wiersza powyżej, liczba osób, o których mowa w art. 4 ust. 1 ustawy o spółdzielniach socjalnych, zatrudnionych w spółdzielniach socjalnych (wg stanu na 31 grudnia danego roku)	3	0	0	0
Liczba organizacji pozarządowych w obszarze włączenia społecznego działających na terenie JST	4		0	0	0

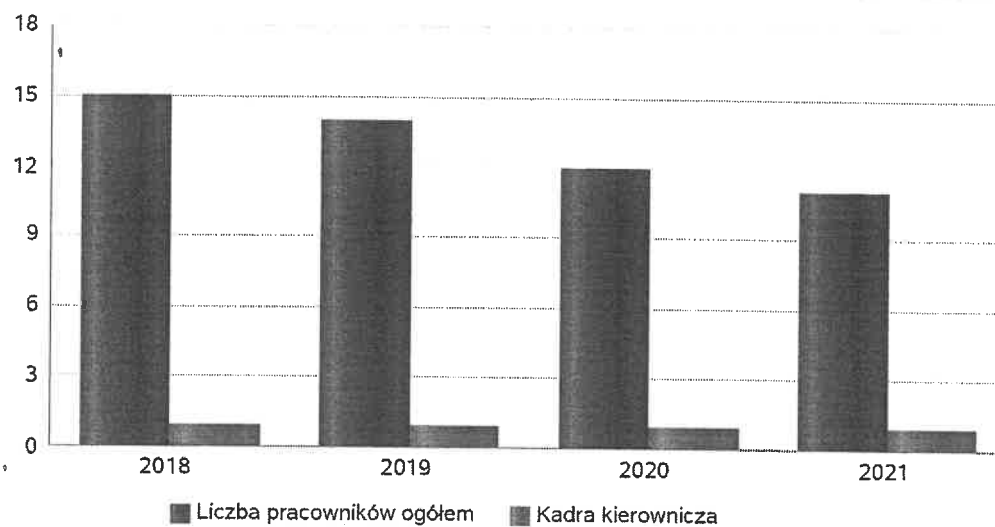
6. Kadra jednostki organizacyjnej pomocy społecznej

Na dzień 31.12.2021 r. GOPS w Janowie zatrudniał 11 osób, w tym: 1 kierownik, 1 główny księgowy, 3 pracowników socjalnych, 1 asystent rodziny (1/2 etatu), 3 opiekunki, 1 inspektor ds. świadczeń rodzinnych, 1 referent ds. świadczeń wychowawczych i funduszu alimentacyjnego, 1 sprzątaczkę (3/8 etatu). Pracownicy socjalni zatrudnieni są zgodnie z wymogami ustawy o pomocy społecznej. Specjalizację II stopnia w zawodzie pracownika socjalnego posiada 1 pracownik socjalny. Spośród zatrudnionych: 8 pracowników posiada wykształcenie wyższe, wykształcenie średnie - 1, wykształcenie zasadnicze zawodowe - 1, podstawowe - 1.

Kadra jednostek organizacyjnych pomocy społecznej - osoby zatrudnione

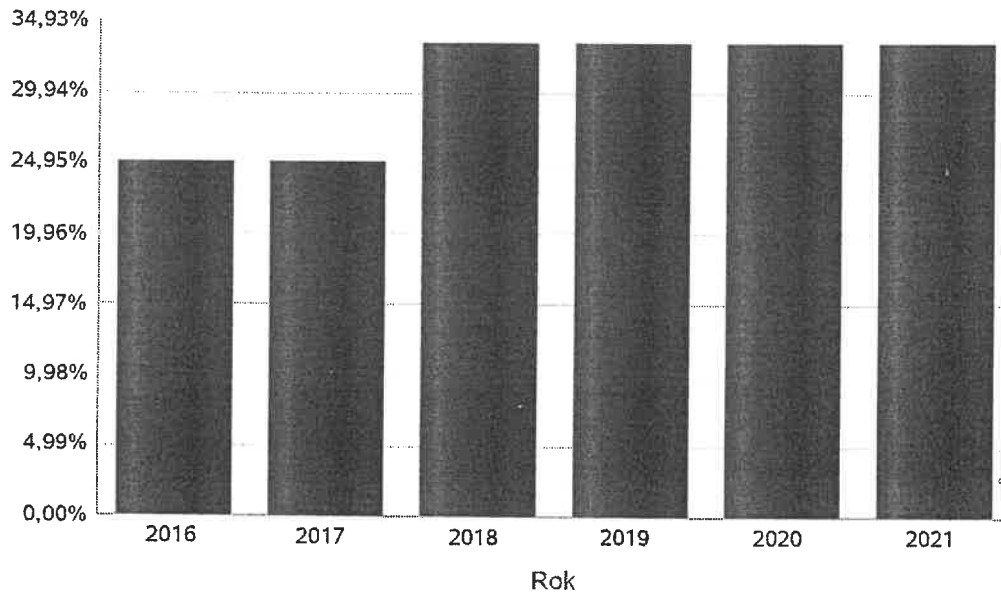
Zatrudnieni	Liczba osób			
	2018	2019	2020	2021
Ogółem we wszystkich rodzajach placówek	14	13	11	10
Kierownicy, dyrektorzy, zastępcy	1	1	1	1

Kadra jednostek organizacyjnych pomocy społecznej - osoby zatrudnione



Kadra jednostek organizacyjnych pomocy społecznej

Rok	Wskaźnik
2016	25,00%
2017	25,00%
2018	33,33%
2019	33,33%
2020	33,33%
2021	33,33%



Czy ośrodek spełnia ustawowy warunek 1 pracownik socjalny na 2000 osób lub 1 pracownik socjalny na 50 rodzin korzystających z pracy socjalnej i czy zatrudnia co najmniej 3 pracowników socjalnych

Rok	Czy spełniony warunek ustawowy dot. pracowników socjalnych	Liczba mieszkańców wg GUS	Liczba rodzin w gminie korzystająca z pracy socjalnej	Liczba pracowników socjalnych
2017	Tak	5 979	63	4
2018	Tak	5 964	52	3
2019	Tak	5 964	44	3
2020	Tak	5 966	21	3
2021	Tak	5 938	19	3

6.1. Zatrudnienie pomocnicze w jednostce organizacyjnej pomocy społecznej

W ramach zatrudnienia subsydiowanego (roboty publiczne) na stanowisku pomoc biurowa pracowała 1 osoba.

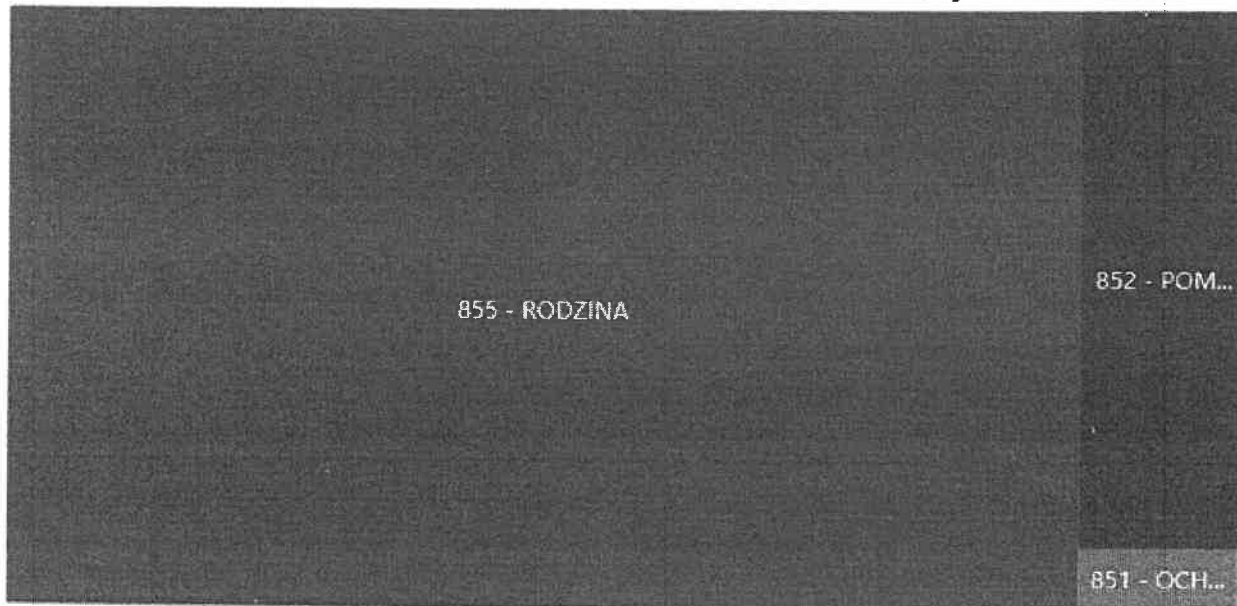
6.2. Zespoły pracy socjalnej i integracji społecznej w jednostce pomocy społecznej

W 2021 roku w jednostce pomocy społecznej nie funkcjonował Zespół pracy socjalnej i integracji społecznej.

7. Środki finansowe na wydatki w pomocy społecznej i innych obszarach polityki społecznej w budżecie jednostki samorządu terytorialnego

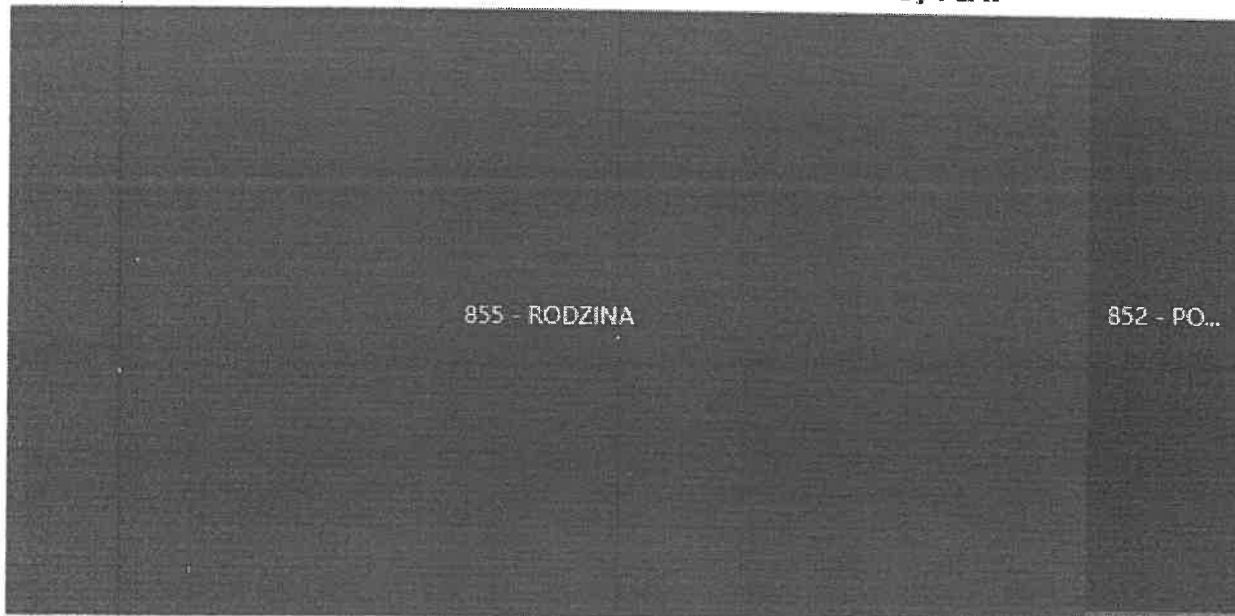
W Gminie Janów środki finansowe wydatkowane w roku 2021 na zadania z zakresu polityki społecznej wyniosły 9 552 569 zł. Poziom wydatków w stosunku do roku 2020 zmniejszył się o 162 601 zł. W dziale 851 – ochrona zdrowia wydatkowano kwotę 127 730 zł. W dziale 852 – Pomoc społeczna wydatkowano 1 163 114 zł. W dziale 854 – Edukacyjna opieka wychowawcza wydatkowano 7900 zł. W dziale 855 – Rodzina wydatkowano 8 253 825. Najwięcej środków wydatkowano na świadczenia wychowawcze, świadczenia rodzinne, opłaty za domy pomocy społecznej i zasiłki stałe.

WYDATKI W OBSZARACH POLITYKI SPOŁECZNEJ W JEDNOSTKACH SAMORZĄDU TERYTORIALNEGO



- 855 - RODZINA
- 852 - POMOC SPOŁECZNA
- 851 - OCHRONA ZDROWIA
- 854 - EDUKACYJNA OPIEKA WYCHOWAWCZA
- 853 - POZOSTAŁE ZADANIA W ZAKRESIE POLITYKI SPOŁECZNEJ

WYDATKI W OBSZARACH POLITYKI SPOŁECZNEJ W OPS / PCPR



- 855 - RODZINA
- 852 - POMOC SPOŁECZNA
- 851 - OCHRONA ZDROWIA
- 854 - EDUKACYJNA OPIEKA WYCHOWAWCZA
- 853 - POZOSTAŁE ZADANIA W ZAKRESIE POLITYKI SPOŁECZNEJ

**ŚRODKI FINANSOWE NA WYDATKI W POMOCY SPOŁECZNEJ I INNYCH OBSZARACH POLITYKI SPOŁECZNEJ W BUDŻECIE JEDNOSTKI SAMORZĄDU TERYTORIALNEGO
ZADANIA WŁASNE I ZADANIA ZLECONE - w złotych**

WYSZCZEGÓLNIENIE		Rok 2020	Rok oceny 2021	Prognoza 2022
OGÓŁEM				
OGÓŁEM (działy)	1	9 715 170	9 552 569	6 396 202
W tym: w budżecie OPS/PCPR	2	9 641 852	9 437 677	6 276 897
851 - OCHRONA ZDROWIA				
85153 - Przeciwdziałanie narkomanii	3	3 359	0	0
w tym: w budżecie OPS / PCPR	4	3 030	0	0
85154 - Przeciwdziałanie alkoholizmowi	5	90 130	127 730	127 730
w tym: w budżecie OPS / PCPR	6	17 141	12 838	8 425
852 - POMOC SPOŁECZNA				
85202 - Domy pomocy społecznej	7	101 859	181 160	181 160
w tym: w budżecie OPS / PCPR	8	101 859	181 160	181 160
85203 - Ośrodki Wsparcia	9	0	0	0
w tym: w budżecie OPS / PCPR	10	0	0	0
85205 - Zadania w zakresie przeciwdziałania przemocy w rodzinie	11	1 242	1 140	1 140
w tym: w budżecie OPS / PCPR	12	1 242	1 140	1 140
85213 - Składki na ubezpieczenie zdrowotne opłacane za osoby pobierające niektóre świadczenia z pomocy społecznej oraz za osoby uczestniczące w zajęciach w centrum integracji społecznej	13	11 737	11 486	11 486
w tym: w budżecie OPS / PCPR	14	11 737	11 486	11 486

WYSZCZEGÓLNIENIE		Rok 2020	Rok oceny 2021	Prognoza 2022
85214 - Zasiłki okresowe, celowe i pomoc w naturze oraz składki na ubezpieczenia emerytalne i rentowe	15	56 709	51 319	51 319
w tym: w budżecie OPS	16	56 709	51 319	51 319
85215 - Dodatki mieszkaniowe	17	0	0	0
w tym: w budżecie OPS	18	0	0	0
85216 - Zasiłki stałe	19	133 646	138 557	138 557
w tym: w budżecie OPS	20	133 646	138 557	138 557
85218 - Powiatowe Centra Pomocy Rodzinie	21	X	X	X
w tym: w budżecie PCPR	22	X	X	X
85219 - Ośrodki Pomocy Społecznej	23	459 460	558 709	558 709
w tym: w budżecie OPS	24	459 460	558 709	558 709
85220 - Jednostki specjalistycznego poradnictwa, mieszkania chronione i ośrodki interwencji kryzysowej	25	0	0	0
w tym: w budżecie OPS / PCPR	26	0	0	0
85228 - Usługi opiekuńcze i specjalistyczne usługi opiekuńcze	27	142 818	127 257	127 257
w tym: w budżecie OPS / PCPR	28	142 818	127 257	127 257
85230 - Pomoc w zakresie dożywiania	29	120 343	93 486	93 486
w tym: w budżecie OPS	30	120 343	93 486	93 486
85231 - Pomoc dla cudzoziemców	31	0	0	0
w tym: w budżecie OPS / PCPR	32	0	0	0
W tym (z wiersza 31): Wydatki na pomoc dla cudzoziemców w celu integracji ze środowiskiem (cudzoziemcy, którzy uzyskali status uchodźcy lub ochronę uzupełniającą)	33	0	0	0
w tym: w budżecie OPS / PCPR	34	0	0	0
85232 - Centra Integracji Społecznej	35	0	0	0
w tym: w budżecie OPS / PCPR	36	0	0	0
85278 - Usuwanie skutków klęsk żywiołowych	37	0	0	0
w tym: w budżecie OPS / PCPR	38	0	0	0
85295 - Pozostała działalność	39	0	0	406 130
w tym: w budżecie OPS / PCPR	40	0	0	406 130
853 - POZOSTAŁE ZADANIA W ZAKRESIE POLITYKI SPOŁECZNEJ				
85311 - Rehabilitacja zawodowa i społeczna osób niepełnosprawnych	41	0	0	0
w tym: w budżecie OPS / PCPR	42	0	0	0
85321 - Zespoły orzekania o niepełnosprawności	43	0	0	0
w tym: w budżecie dyspozycji OPS / PCPR	44	0	0	0
85324 - Państwowy Fundusz Rehabilitacji Osób Niepełnosprawnych	45	0	0	0
w tym: w budżecie OPS / PCPR	46	0	0	0
85395 - Pozostała działalność w zakresie polityki społecznej	47	0	0	34 000
w tym: w budżecie OPS / PCPR	48	0	0	34 000
854 - EDUKACYJNA OPIEKA WYCHOWAWCZA				
85415 - Pomoc materialna dla uczniów o charakterze socjalnym	49	8 800	7 900	7 900
w tym: w budżecie OPS / PCPR	50	8 800	7 900	7 900

WYSZCZEGÓLNIENIE		Rok 2020	Rok oceny 2021	Prognoza 2022
85416 - Pomoc materialna dla uczniów o charakterze motywacyjnym	51	0	0	0
w tym: w budżecie OPS / PCPR	52	0	0	0
855 - RODZINA				
85501 - Świadczenie wychowawcze	53	6 094 429	6 082 078	2 478 177
w tym: w budżecie OPS / PCPR	54	6 094 429	6 082 078	2 478 177
85502 - Świadczenia rodzinne, świadczenie z funduszu alimentacyjnego oraz składki na ubezpieczenia emerytalne i rentowe z ubezpieczenia społecznego	55	2 220 504	2 118 400	2 118 400
w tym: w budżecie OPS / PCPR	56	2 220 504	2 118 400	2 118 400
85504 - Wspieranie rodziny	57	247 130	31 553	31 553
w tym: w budżecie OPS / PCPR	58	247 130	31 553	31 553
85516 - Tworzenie i funkcjonowanie żłobków	59	0	0	0
w tym: w budżecie OPS / PCPR	60	0	0	0
85516 - Tworzenie i funkcjonowanie klubów dziecięcych	61	0	0	0
w tym: w budżecie OPS / PCPR	62	0	0	0
85516 - Dni opiekuńcze	63	0	0	0
w tym: w budżecie OPS / PCPR	64	0	0	0
85508 - Rodziny zastępcze	65	4 164	4 596	12 000
w tym: w budżecie OPS / PCPR	66	4 164	4 596	12 000
85510 - Działalność placówek opiekuńczo-wychowawczych	67	0	0	0
w tym: w budżecie OPS / PCPR	68	0	0	0
85513 - Składki na ubezpieczenie zdrowotne opłacane za osoby pobierające niektóre świadczenia rodzinne, zgodnie z przepisami ustawy o świadczeniach rodzinnych oraz za osoby pobierające zasiłki dla opiekunów, zgodnie z przepisami ustawy z dnia 4 kwietnia 2014 r. o ustaleniu i wypłacie zasiłków dla opiekunów	69	18 840	17 198	17 198
w tym: w budżecie OPS / PCPR	70	18 840	17 198	17 198
85514 - Składki na ubezpieczenie zdrowotne opłacane za osoby przebywające na urlopach wychowawczych, za osoby zatrudnione jako nianie oraz za osoby sprawujące osobistą opiekę nad dzieckiem	71	0	0	0
w tym: w budżecie OPS / PCPR	72	0	0	0
85578 Usuwanie skutków kłesk żywiołowych	73	0	0	0
w tym: w budżecie OPS / PCPR	74	0	0	0

8. Aktywność projektowo-konkursowa jednostki organizacyjnej pomocy społecznej

W roku oceny Gmina Janów uczestniczyła w Programie operacyjnym Pomoc żywnościowa 2014-2020, Podprogram 2020, współfinansowanym ze środków Unii Europejskiej w ramach Europejskiego Funduszu Pomocy Najbardziej Potrzebującym. W ramach tego Podprogramu w 2021 roku – z pomocy żywnościowej skorzystały 143 osoby. W ramach tego Programu mieszkańcy naszej Gminy otrzymali 8 160,69 kg artykułów spożywczych. W 2021 roku w Gminie Janów funkcjonował program osłonowy w zakresie żywienia „Pomoc gminy w zakresie żywienia” na lata 2019-2023. W 2021 r. GOPS w Janowie realizował również Program „Opieka75+”. Program ten ma na celu wsparcie finansowe samorządów gminnych do 60 tys. mieszkańców, które realizują tylko samodzielnie usługi opiekuńcze (przez pracowników ops), bądź zlecają realizację Programu organizacjom pozarządowym, o których mowa w art.25 ust.1 ustawy o działalności pożytku publicznego i wolontariacie oraz podmiotom wymienionym w art.3 ust. 3 pkt 1 i 3tej ustawy lub kupuje usługi opiekuńcze od podmiotów sektora prywatnego. Programem tym zostały objęte 2 osoby, a pozyskane środki wyniosły 4161,87 zł. W 2021 roku GOPS w Janowie realizował Program Ministerstwa Rodziny i Polityki Społecznej „Asystent osobisty osoby niepełnosprawnej” – edycja 2021, który jest finansowany ze środków Funduszu Solidarnościowego. Jako łączny koszt realizacji Programu przewidziano kwotę 19 176 złotych i w 100% otrzymano dofinansowanie. Program „Asystent Osobisty Osoby Niepełnosprawnej – edycja 2021” miał na celu wsparcie w wykonywaniu codziennych czynności oraz funkcjonowaniu w życiu społecznym osób niepełnosprawnych. Jego celem jest zwiększenie szans osób niepełnosprawnych na prowadzenie bardziej samodzielnego i aktywnego życia. Był on realizowany od czerwca 2021 do 31 grudnia 2021 r. W ramach Programu wsparciem asystenta osoby niepełnosprawnej objęte zostały 2 osoby niepełnosprawne (2 kobiety) ze znacznym stopniem niepełnosprawności. Asystentami tych osób były dwie osoby wskazane przez uczestników Programu, zatrudnione w ramach umowy zlecenia. Ogólna liczba wykonanych godzin usług asystenta wyniosła 243 godziny. Łączny koszt realizacji Programu wyniósł 10 559,96 zł.

9. Współpraca z organizacjami pozarządowymi - zadania zlecone w obszarze pomocy i wsparcia

Zadania w obszarze pomocy społecznej w całości realizowane są przez Gminę.

10. Wnioski końcowe


Zawarte w ocenie zasobów informacje są materiałem poglądowym mającym ułatwić władzom gminy podejmowanie decyzji związanych z planowaniem budżetu w zakresie polityki społecznej w kolejnym roku. Analiza danych zasobów pomocy społecznej wskazuje na konieczność rozszerzenia zakresu usług opiekuńczych o specjalistyczne usługi opiekuńcze i specjalistyczne usługi opiekuńcze dla osób z zaburzeniami psychicznymi.

Potrzeby te uwarunkowane są dużą liczbą osób starszych i niepełnosprawnych oraz koniecznością zapewnienia tej grupie mieszkańców odpowiedniej pomocy i opieki, adekwatnej do zakresu dysfunkcji.

Z danych w zakresie zasobów pomocy społecznej wynika też, że dominującymi problemami świadczeniobiorców pomocy społecznej są długotrwała lub ciężka choroba, niepełnosprawność oraz bezrobocie. Z uwagi na trudną sytuację na lokalnym rynku pracy osoby bezrobotne i biernie zawodowo powinny być objęte różnymi formami aktywizacji zawodowej, np. prace społecznie użyteczne, roboty publiczne i staże. Dużym problemem naszej gminy jest brak mieszkań socjalnych. Obecnie nie ma możliwości zabezpieczenia potrzeb mieszkaniowych najuboższych mieszkańców gminy, jak też w innych przypadkach losowych.

Odrębnym problemem jest brak mieszkań chronionych.

Do zadań własnych gminy o charakterze obowiązkowym należy prowadzenie i zapewnienie miejsc w mieszkaniach chronionych (art.17 ust.1 pkt.12 ustawy o pomocy społecznej). Osobie, która ze względu na trudną sytuację życiową, wiek, niepełnosprawność lub chorobę potrzebuje wsparcia w funkcjonowaniu w codziennym życiu, ale nie wymaga usług w zakresie świadczonym przez jednostkę całodobowej opieki, może być przyznany pobyt w mieszkaniu chronionym. Mieszkanie chronione jest formą pomocy społecznej przygotowującą osoby tam przebywające, pod opieką specjalistów, do prowadzenia samodzielnego życia lub zastępującą pobyt w placówce zapewniającej całodobową opiekę. Mieszkanie chronione zapewnia warunki samodzielnego funkcjonowania w środowisku, w integracji ze społecznością lokalną. Z uwagi na wiejski charakter gminy i stosunkowo małą liczbę mieszkańców do tej pory nie było zainteresowania tą formą pomocy.



PROJEKT

UCHWAŁA NR /...../22

RADY GMINY JANÓW

z dnia czerwca 2022 r.

**w sprawie zatwierdzenia sprawozdania finansowego Samodzielnego Publicznego Zakładu
Opieki Zdrowotnej pod nazwą Zespół Ośrodków Zdrowia Gminy Janów
w Janowie za 2021 rok**

Na podstawie art. 7 ust. 1 pkt 5 i art. 18 ust. 2 pkt 15 Ustawy z dnia 8 marca 1990 r. o samorządzie gminnym (tj. Dz. U. z 2022 r. poz. 559 ze zm.) oraz art. 53 ust. 1 ustawy z dnia 29 września 1994 r. o rachunkowości (Dz. U. z 2021 r. poz. 217 ze zm.)

**Rada Gminy Janów
uchwała**

§ 1. Zatwierdza się sprawozdanie finansowe Samodzielnego Publicznego Zakładu Opieki Zdrowotnej pod nazwą Zespół Ośrodków Zdrowia Gminy Janów z siedzibą w Janowie przy ul. Leśnej 3 za 2021 rok, składające się z:

- 1) bilansu sporządzonego na dzień 31 grudnia 2021 r. po stronie aktywów i pasywów wykazuje stan: 1 034 672,17 złotych,
- 2) rachunku zysków i strat sporządzonego na dzień 31 grudnia 2021 r. zamkniętego zyskiem netto na kwotę: 54 746,55 złotych,
- 3) informacji dodatkowej w sprawie sprawozdania finansowego za 2021 rok.

§ 2. Wykonanie uchwały powierza się Wójtowi Gminy Janów.

§ 3. Uchwała wchodzi w życie z dniem podjęcia.

Wójt Gminy Janów
mgr Edward Moskalik

Opracował/a: Justyna Nowak, Podinspektor ds. Obsługi Biura Rady Gminy i Ochrony Przeciwpożarowej

Opiniuję pozytywnie pod względem prawnym:

Projekt przyjęty przez Wójta Gminy Janów, dnia

RADCA PRAWNY

Mariusz Bątkiewicz
(OP-C-368/96)

sporządzony na dzień: 31.12.2021

jednostka obliczeniowa: Zł

AKTYWA		Stan na		PASywa		Stan na	
		31.12.2021	31.12.2020			31.12.2021	31.12.2020
A	Aktywa trwałe	166 614,23	154 100,06	A	Kapitał (fundusz) własny	822 538,60	929 802,44
I	Wartości niematerialne i prawne	17 421,69	0,00	I	Kapitał (fundusz) podstawowy		
1	Koszty zakończonych prac rozwojowych			II	Należne wpłaty na kapitał podstawowy (wielkość ujemna)		
2	Wartość firmy			III	Udziały (akcje) własne (wielkość ujemna)		
3	Inne wartości niematerialne i prawne	17 421,69		IV	Kapitał (fundusz) zapasowy	462 930,34	462 930,34
4	Zaliczki na wartości niematerialne i prawne			V	Kapitał (fundusz) z aktualizacji wyceny		
II	Rzeczowe aktywa trwałe	149 192,54	154 100,06	VI	Pozostałe kapitały (fundusze) rezerwowe		
1	Środki trwałe	149 192,54	154 100,06				
a)	grunty (w tym prawo użytkowania wieczystego gruntu)						
b)	budynki, lokale i obiekty inżynierii lądowej i wodnej	149 192,54	133 564,99	VII	Zysk (strata) z lat ubiegłych	329 517,58	162 353,88
c)	urządzenia techniczne i maszyny		20 535,07	VIII	Zysk (strata) netto	54 746,55	329 517,58
d)	środki transportu			IX	Odpisy z zysku netto w ciągu roku obrotowego (wielkość ujemna)	-24 655,87	-24 999,36
e)	inne środki trwałe			B	Zobowiązania i rezerwy na zobowiązania	212 133,57	69 252,96
2	Środki trwałe w budowie			I	Rezerwy na zobowiązania	0,00	0,00
3	Zaliczki na środki trwałe w budowie			1	Rezerwa z tytułu odroczonego podatku dochodowego		
III	Należności długoterminowe	0,00	0,00	2	Rezerwa na świadczenia emerytalne i podobne – długoterminowa	0,00	0,00
1	Od jednostek powiązanych				– krótkoterminowa		
2	Od pozostałych jednostek			3	Pozostałe rezerwy – długoterminowe	0,00	0,00
IV	Inwestycje długoterminowe	0,00	0,00		– krótkoterminowe		
1	Nieruchomości			II	Zobowiązania długoterminowe	0,00	0,00
2	Wartości niematerialne i prawne	0,00	0,00	1	Wobec jednostek powiązanych		
3	Długoterminowe aktywa finansowe	0,00	0,00	2	Wobec pozostałych jednostek	0,00	0,00
a)	w jednostkach powiązanych	0,00	0,00	a)	kredyty i pożyczki		
	– udziały lub akcje			b)	z tytułu emisji dłużnych papierów wartościowych		
	– inne papiery wartościowe			c)	inne zobowiązania finansowe		
	– udzielone pożyczki			d)	inne		
	– inne długoterminowe aktywa finansowe			III	Zobowiązania krótkoterminowe	199 564,96	67 252,84
b)	w pozostałych jednostkach	0,00	0,00	1	Wobec jednostek powiązanych	0,00	0,00
	– udziały lub akcje			a)	z tytułu dostaw i usług, o okresie wymagalności:	0,00	0,00
	– inne papiery wartościowe				– do 12 miesięcy		
	– udzielone pożyczki				– powyżej 12 miesięcy		
	– inne długoterminowe aktywa finansowe			b)	inne		
4	Inne inwestycje długoterminowe			2	Wobec pozostałych jednostek	199 564,96	67 252,84
V	Długoterminowe rozliczenia międzyokresowe	0,00	0,00	a)	kredyty i pożyczki		
1	Aktywa z tytułu odroczonego podatku dochodowego						
2	Inne rozliczenia międzyokresowe						

B	Aktywa obrotowe	868 057,94	844 955,34	b)	z tytułu emisji dłużnych papierów wartościowych		
I	Zapasy	0,00	0,00	c)	inne zobowiązania finansowe		
1	Materiały			d)	z tytułu dostaw i usług, o okresie wymagalności:	42 974,94	4 075,97
2	Półprodukty i produkty w toku				– do 12 miesięcy	42 974,94	4 075,97
3	Produkty gotowe				– powyżej 12 miesięcy		
4	Towary			e)	zaliczki otrzymane na dostawy		
5	Zaliczki na dostawy			f)	zobowiązania wekslowe		
II	Należności krótkoterminowe	184 570,58	179 181,02	g)	z tytułu podatków, ceł, ubezpieczeń i innych świadczeń	102 888,50	59 760,90
1	Należności od jednostek powiązanych	0,00	0,00	h)	z tytułu wynagrodzeń	21 884,58	1 968,80
a)	z tytułu dostaw i usług, o okresie spłaty:	0,00	0,00	i)	inne	31 816,94	1 447,17
	– do 12 miesięcy			3	Fundusze specjalne		
	– powyżej 12 miesięcy			IV	Rozliczenia międzyokresowe	12 568,61	2 000,12
b)	inne			1	Ujemna wartość firmy	6 448,53	
2	Należności od pozostałych jednostek	184 570,58	179 181,02	2	Inne rozliczenia międzyokresowe	6 120,08	2 000,12
a)	z tytułu dostaw i usług, o okresie spłaty:	181 714,06	179 076,02		– długoterminowe		
	– do 12 miesięcy	181 714,06	179 076,02		– krótkoterminowe	6 120,08	2 000,12
	– powyżej 12 miesięcy						
b)	z tytułu podatków, dotacji, ceł, ubezpieczeń społecznych i zdrowotnych oraz innych świadczeń						
c)	inne	2 856,52	105,00				
d)	dochodzone na drodze sądowej						
III	Inwestycje krótkoterminowe	681 494,44	664 666,82				
1	Krótkoterminowe aktywa finansowe	681 494,44	664 666,82				
a)	w jednostkach powiązanych	0,00	0,00				
	– udziały lub akcje						
	– inne papiery wartościowe						
	– udzielone pożyczki						
	– inne krótkoterminowe aktywa finansowe						
b)	w pozostałych jednostkach	0,00	0,00				
	– udziały lub akcje						
	– inne papiery wartościowe						
	– udzielone pożyczki						
	– inne krótkoterminowe aktywa finansowe						
c)	środki pieniężne i inne aktywa pieniężne	681 494,44	664 666,82				
	– środki pieniężne w kasie i na rachunkach	681 494,44	664 666,82				
	– inne środki pieniężne						
	– inne aktywa pieniężne						
2	Inne inwestycje krótkoterminowe						
IV	Krótkoterminowe rozliczenia międzyokresowe	1 992,92	1 107,50				
AKTYWA razem (suma poz. A i B)		1 034 672,17	999 055,40	PASYWA razem (suma poz. A i B)		1 034 672,17	999 055,40

p.o. Główny Kierownik

mgr Tomasz Sławik

30.05.2022

(Data i podpis osoby, której powierzono prowadzenie ksiąg rachunkowych)

DYREKTOR SP ZOZ
ZESPÓŁ OŚRODKÓW ZDROWIA
gminy Janów

lek. dent. Piotr Janik

(Data i podpis kierownika jednostki, a jeżeli jednostką kieruje organ wieloosobowy, wszystkich członków tego organu)

SP. ZOZ JANÓW
(pieczęć jednostki)

RACHUNEK ZYSKÓW I STRAT

sporządzony za okres 01.01.2021-31.12.2021

14. KWI. 2022

Urząd Gminy
w Janowie
Wpłynęło
13. 04. 2022
Nr 3364 /Zał -

(wariant porównawczy)

jednostka obliczeniowa: ... zł

Wiersz	Wyszczególnienie	Dane za rok	
		2021	
A	Przychody netto ze sprzedaży i zrównane z nimi, w tym:	2 551 049,75	2 223 519,90
	– od jednostek powiązanych		
I	Przychody netto ze sprzedaży produktów	2 551 049,75	2 223 519,90
II	Zmiana stanu produktów (zwiększenie – wartość dodatnia, zmniejszenie – wartość ujemna)		
III	Koszt wytworzenia produktów na własne potrzeby jednostki		
IV	Przychody netto ze sprzedaży towarów i materiałów		
B	Koszty działalności operacyjnej	2 497 302,73	1 894 941,62
I	Amortyzacja	64 938,78	14 800,83
II	Zużycie materiałów i energii	148 410,85	111 674,79
III	Usługi obce	491 860,96	306 440,35
IV	Podatki i opłaty, w tym:	3 488,19	3 488,38
	– podatek akcyzowy		
V	Wynagrodzenia	1 566 455,78	1 255 966,76
VI	Ubezpieczenia społeczne i inne świadczenia	222 148,17	201 927,53
VII	Pozostałe koszty rodzajowe		642,98
VIII	Wartość sprzedanych towarów i materiałów		
C	Zysk (strata) ze sprzedaży (A – B)	53 747,02	328 578,28
D	Pozostałe przychody operacyjne	999,96	1 256,90
I	Zysk ze zbycia niefinansowych aktywów trwałych		1 256,90
II	Dotacje		
III	Inne przychody operacyjne	999,96	
E	Pozostałe koszty operacyjne	0,00	0,00
I	Strata ze zbycia niefinansowych aktywów trwałych		
II	Aktualizacja wartości aktywów niefinansowych		
III	Inne koszty operacyjne		
F	Zysk (strata) z działalności operacyjnej (C + D – E)	54 746,98	329 835,18
G	Przychody finansowe	0,00	221,74
I	Dywidendy i udziały w zyskach, w tym:		
	– od jednostek powiązanych		
II	Odsetki, w tym:		221,74
	– od jednostek powiązanych		
III	Zysk ze zbycia inwestycji		
IV	Aktualizacja wartości inwestycji		
V	Inne		
H	Koszty finansowe	0,43	539,34
I	Odsetki, w tym:		539,34
	– dla jednostek powiązanych		
II	Strata ze zbycia inwestycji		
III	Aktualizacja wartości inwestycji		
IV	Inne	0,43	
I	Zysk (strata) z działalności gospodarczej (F + G – H)	54 746,55	329 517,58
J	Wynik zdarzeń nadzwyczajnych (J.I. – J.II.)	0,00	0,00
I	Zyski nadzwyczajne		
II	Straty nadzwyczajne		
K	Zysk (strata) brutto (I +/- J)	54 746,55	329 517,58
L	Podatek dochodowy		
M	Pozostałe obowiązkowe zmniejszenia zysku (zwiększenia straty)		
N	Zysk (strata) netto (K – L – M)	54 746,55	329 517,58

n.o. C

mgr. Tomasz Sławik 30.09.2022

(Data i podpis osoby, której powierzono prowadzenie ksiąg rachunkowych)

DYREKTOR SP ZOZ
ZESPÓŁ OŚRODKÓW ZDROWIA
gminy Janów


lek. dent. Piotr Janik

(Data i podpis kierownika jednostki, a jeżeli jednostką kieruje organ wieloosobowy, wszystkich członków tego organu)

1. Identyfikator podatkowy NIP NIP 9 4 9 1 7 0 5 1 7 9	2. Numer KRS (pole obowiązkowe dla jednostek wpisanych do Krajowego Rejestru Sądowego) KRS _____
--	---

Sprawozdanie finansowe jednostki innej

ko-IT SK
14. KWI. 2022
bi



Wprowadzenie do sprawozdania finansowego

Data sporządzenia sprawozdania finansowego		30-03-2022			
Data początkowa i końcowa okresu, za który sporządzono sprawozdanie					
Data od	01-01-2021	Data do	31-12-2021		
Jednostka danych liczbowych					
<input checked="" type="checkbox"/> w złotych		<input type="checkbox"/> w tysiącach złotych			
Dane identyfikujące jednostkę					
Firma, siedziba albo miejsce zamieszkania					
Nazwa Firmy SAMODZIELNY PUBLICZNY ZAKŁAD OPIEKI ZDROWOTNEJ POD NAZWĄ ZESPÓŁ OŚRODKÓW ZDROWIA GMINY JANÓW					
Siedziba podmiotu					
Województwo	ŚLĄSKIE	Powiat	CZĘSTOCHOWSKI		
Gmina	JANÓW	Miejscowość	JANÓW		
Adres					
Kraj	POLSKA		Województwo	ŚLĄSKIE	
Powiat	CZĘSTOCHOWSKI		Gmina	JANÓW	
Ulica	LEŚNA	Nr domu	3	Nr lokalu	
Miejscowość	JANÓW	Kod pocztowy	42-253	Poczta	JANÓW
Siedziba i adres przedsiębiorcy zagranicznego - wypełnia oddział (zakład) przedsiębiorcy zagranicznego					
Kraj	Kod pocztowy		Miejscowość		
Ulica	Nr domu		Nr lokalu		
Podstawowy przedmiot działalności jednostki					
Numer PKD 8 6 9 0 E POZOSTAŁA DZIAŁALNOŚĆ W ZAKRESIE OPIEKI ZDROWOTNEJ, GDZIE INDZIEJ NIESKLASYFIKOWANA					

Czas trwania działalności jednostki, jeżeli jest ograniczony (opcjonalnie)

Wskaż okres, jeżeli jest ograniczony

Data od

Data do

Wskazanie okresu objętego sprawozdaniem finansowym

Data od 01-01-2021 data do 31-12-2021

Wskazanie, że sprawozdanie finansowe zawiera dane łączne, jeżeli w skład jednostki wchodzi wewnętrzne jednostki organizacyjne sporządzające samodzielne sprawozdania finansowe:

sprawozdanie finansowe zawiera dane łączne

sprawozdanie nie zawiera danych łącznych

Założenie kontynuacji działalności

Wskazanie, czy sprawozdanie finansowe zostało sporządzone przy założeniu kontynuowania działalności gospodarczej przez jednostkę w dającej się przewidzieć przyszłości:

tak

nie

Wskazanie, czy nie istnieją okoliczności wskazujące na zagrożenie kontynuowania przez nią działalności:

tak (brak okoliczności wskazujących na zagrożenie kontynuowania działalności)

nie (wystąpiły okoliczności wskazujące na zagrożenie kontynuowania działalności)

Opis okoliczności wskazujących na zagrożenie kontynuowania działalności

Informacja czy sprawozdanie finansowe jest sporządzone po połączeniu spółek (*opcjonalnie*)

W przypadku sprawozdania finansowego sporządzonego za okres, w ciągu którego nastąpiło połączenie, wskazanie, że jest to sprawozdanie finansowe sporządzone po połączeniu spółek:

- sprawozdanie sporządzone po połączeniu spółek
- sprawozdanie sporządzone przed połączeniem spółek

Wskazanie zastosowanej metody rozliczenia połączenia (nabycia, łączenia udziałów)

Zasady (polityka) rachunkowości. Omówienie przyjętych zasad (polityki) rachunkowości, w zakresie w jakim ustawa pozostawia jednostce prawo wyboru.

Omówienie metod wyceny aktywów i pasywów (także amortyzacji)

Bilans:

Środki trwałe wycenione będą według ceny nabycia, po zmniejszeniu o odpisy amortyzacyjne. Środki trwałe umorzone będą proporcjonalnie do okresu ich użytkowania, z zastosowaniem liniowej metody amortyzacji. Stosowane stawki amortyzacji będą dostosowane do limitów wyznaczonych przez przepisy podatkowe. Środki trwałe w cenie nabycia do 3 500,00 zł zaliczone będą do niskocennych środków trwałych i zostaną umorzone jednorazowo w miesiącu przyjęcia do użytkowania.

Wartości niematerialne i prawne wyceniane będą według ceny nabycia, po pomniejszeniu o odpisy amortyzacyjne. WNIIP będą umarzane w równych kwotach, z zastosowaniem łącznego okresu amortyzacji.

Udziały i akcje w innych jednostkach i inne aktywa trwałe finansowe wycenione według ceny nabycia.

Należności wycenione zostaną w kwocie wymagającej zapłaty.

Środki pieniężne wykazuje się w wartości nominalnej.

Rozliczenia międzyokresowe kosztów czynne nie występują.

Kapitał podstawowy wykazuje się w wysokości określonej w statucie.

Kapitał zapasowy wykazany według podjętych uchwał Zarządu.

Zobowiązania wyceniane na dzień bilansowy są w kwocie wymagającej zapłaty.

Inne rozliczenia międzyokresowe: rozliczenia międzyokresowe kosztów bierne - nie występują.

Ustalenia wyniku finansowego

Rachunek zysków i strat.

SP ZOZ Zespół Ośrodków Zdrowia Gminy Janów sporządza rachunek zysków i strat zgodnie z załącznikiem nr 4 do Ustawy o Rachunkowości.

Przychody w 2021 roku wyniosły 2 551 049,75 zł.

Koszty działalności operacyjnej w 2021 roku wyniosły 2 497 302,73

Na rachunek zysków i strat składają się następujące elementy:

Przychody ze sprzedaży produktów i usług oraz towarów i materiałów wykazywane są w wartościach netto (bez podatku od towarów i usług) wynikających z transakcji sprzedaży, z uwzględnieniem upustów i rabatów.

Koszty sprzedanych produktów i usług ujmowane są współmiernie do przychodów ze sprzedaży i obejmują wartość sprzedanych produktów i usług wycenionych po koszcie wytworzenia.

Przychody finansowe obejmują głównie przypadające na okres sprawozdawczy odsetki, różnice kursowe, skutki wyceny aktywów i zobowiązań finansowych oraz zyski ze sprzedaży inwestycji.

Koszty finansowe obejmują głównie przypadające na bieżący okres koszty z tytułu zapłaconych odsetek, różnic kursowych, obniżenia wartości aktywów finansowych, a także ewentualne straty ze sprzedaży inwestycji.

Pozostałe przychody i koszty operacyjne obejmują przychody i koszty nie związane bezpośrednio ze zwykłą działalnością jednostki i stanowią głównie wynik na sprzedaży rzeczowych aktywów trwałych oraz wartości niematerialnych i prawnych, darowizny, utworzone rezerwy, skutki aktualizacji wartości aktywów niefinansowych.

W roku 2021 nie wystąpiły żadne nadzwyczajne zdarzenia.

W roku 2021 SP ZOZ Zespół Ośrodków Zdrowia Gminy Janów osiągnął zysk 54 746,55 zł. który będzie przeznaczony na premię dla dyrektora oraz remont przychodni.

Ustalenia sposobu sporządzenia sprawozdania finansowego

Sprawozdanie finansowe sporządzone zostało w oparciu o zasady rachunkowości wynikające z przepisów ustawy z dnia 29 września 1994r. o rachunkowości oraz na podstawie Rozporządzenia Ministra Finansów z dnia 18 października 2005r. w sprawie zakresu informacji wykazywanych w sprawozdaniach finansowych i skonsolidowanych sprawozdaniach finansowych, wymaganych w prospekcie emisyjnym dla emitentów z siedzibą na terytorium Rzeczypospolitej Polskiej, dla których właściwe są polskie zasady rachunkowości.

Opisane zasady zastosowane zostały we wszystkich prezentowanych okresach w sposób ciągły, o ile nie zaznaczono inaczej.

Rachunek zysków i strat sporządza się w układzie porównawczym.

Wynik finansowy za dany okres obejmuje wszystkie osiągnięte i przypadające na rzecz jednostki przychody oraz związane z tymi przychodami koszty zgodnie z zasadami memoriału, współmierności przychodów i kosztów oraz ostrożnej wyceny.

Pozostałe (opcjonalnie)

Informacja uszczegóławiająca, wynikająca z potrzeb lub specyfiki jednostki (*opcjonalnie*)

Projekt

**UCHWAŁA NR/...../.....
RADY GMINY JANÓW
z dnia2022 r.**

**w sprawie ustalenia maksymalnej liczby zezwoleń na sprzedaż napojów alkoholowych
na terenie Gminy Janów**

Na podstawie art. 18 ust.2 pkt 15, art. 40 ust.1, art. 41 ust. 1 ustawy z dnia 8 marca 1990 r. o samorządzie gminnym (t.j. Dz.U. z 2022 r. poz.559 z późn. zm.) oraz art. 12 ust. 1 ustawy z dnia 26 października 1982 r. o wychowaniu w trzeźwości i przeciwdziałaniu alkoholizmowi (t. j. Dz. U. z 2021 r. poz. 1119 z późn. zm.)

Rada Gminy Janów

uchwała

§ 1. Ustala się na terenie Gminy Janów maksymalną liczbę zezwoleń na sprzedaż napojów alkoholowych:

1. Zawierających do 4,5% alkoholu oraz piwa przeznaczonych do spożycia :
a) poza miejscem sprzedaży – 25
b) w miejscu sprzedaży – 25

2. Zawierających powyżej 4,5% alkoholu (za wyjątkiem piwa) do 18% przeznaczonych do spożycia:

a) poza miejscem sprzedaży – 16
b) w miejscu sprzedaży – 15

3. Zawierających powyżej 18% alkoholu:

a) poza miejscem sprzedaży – 16
b) w miejscu sprzedaży – 8

§ 2. Traci moc uchwała Nr 286/XLVI/18 Rady Gminy w Janowie z dnia 12 czerwca 2018r. w sprawie ustalenia maksymalnej liczby zezwoleń na sprzedaż napojów alkoholowych na terenie Gminy Janów

§ 3. Wykonanie uchwały powierza się Wójtowi Gminy Janów.

§ 4. Uchwała wchodzi w życie po upływie 14 dni od dnia jej ogłoszenia w Dzienniku Urzędowym Województwa Śląskiego.

Opracowała: Joanna Hamerła, Inspektor ds. ewidencji ludności i działalności gospodarczej

Opiniuję pozytywnie pod względem prawnym:

Projekt przyjęty przez Wójta Gminy Janów:

RADCA PRAWNY
Mariusz Bańkiewicz
(OP-C-368/96)

Wójt Gminy Janów

mgr Edward Moskalik

Inspektor
ds. ewidencji ludności
i działalności gospodarczej

mgr Joanna Hamerła

Uzasadnienie

Zgodnie art. 12 ustawy o wychowaniu w trzeźwości i przeciwdziałaniu alkoholizmowi (t. j. Dz. U. z 2021 r. poz. 1119 z późn. zm.) Rada Gminy upoważniona jest do ustalenia maksymalnej liczby zezwoleń na sprzedaż napojów alkoholowych. Obecnie obowiązująca uchwała nr 286/XLVI/18 Rady Gminy Janów z dnia 12 czerwca 2018 roku w sprawie ustalenia maksymalnej liczby zezwoleń na sprzedaż napojów alkoholowych ustala liczbę zezwoleń na sprzedaż napojów alkoholowych przeznaczonych do spożycia poza miejscem sprzedaży na 22 - do 4,5% zawartości alkoholu oraz piwo, 15- powyżej 4,5% do 18% zawartości alkoholu (z wyjątkiem piwa), 15- powyżej 18% zawartości alkoholu, oraz ustala liczbę zezwoleń na sprzedaż napojów alkoholowych przeznaczonych do spożycia w miejscu sprzedaży 25- do 4,5% zawartości alkoholu oraz piwo, 5- powyżej 4,5% do 18% zawartości alkoholu (z wyjątkiem piwa), 5- powyżej 18% zawartości alkoholu. W związku z rozwojem Gminy Janów, powstawaniem nowych punktów handlowych i gastronomicznych wzrosło zainteresowanie przedsiębiorców sprzedażą napojów alkoholowych, dlatego należy dostosować liczbę zezwoleń na potrzeby rynku.

Diagnoza szkód związanych z używaniem alkoholu w Polsce wykazała, że dostępność ekonomiczna jest głównym czynnikiem wpływającym na wysokość spożycia alkoholu.

Wójt Gminy Janów
mgr Edward Moskalik



Projekt

z dnia 1 czerwca 2022 r.

Zatwierdzony przez

**UCHWAŁA NR
RADY GMINY JANÓW**

z dnia 2022 r.

**w sprawie uchwalenia miejscowego planu zagospodarowania przestrzennego Gminy Janów
dla placu Grunwaldzkiego i placu Jana Pawła II w miejscowości Janów**

Na podstawie art. 18 ust. 2 pkt. 5 ustawy z dnia 8 marca 1990 r. o samorządzie gminnym (t.j. Dz.U. 2022 poz. 559 ze zm.) oraz art. 20 ust. 1 ustawy z dnia 27 marca 2003 r. o planowaniu i zagospodarowaniu przestrzennym (t.j. Dz.U. 2022 poz. 503), w związku z uchwałą nr 84/XV/2019 Rady Gminy Janów z dnia 13 sierpnia 2019 r. w sprawie przystąpienia do sporządzenia miejscowego planu zagospodarowania przestrzennego Gminy Janów dla placu Grunwaldzkiego i placu Jana Pawła II w miejscowości Janów stwierdzając, że niniejszy plan nie narusza ustaleń Studium uwarunkowań i kierunków zagospodarowania przestrzennego Gminy Janów, przyjętego uchwałą nr 46/X/03 Rady Gminy Janów z dnia 10 lipca 2003 r. Rada Gminy Janów uchwala:

**Rozdział 1.
Przepisy ogólne**

§ 1. Uchwala się miejscowy plan zagospodarowania przestrzennego Gminy Janów dla placu Grunwaldzkiego i placu Jana Pawła II w miejscowości Janów, zwany dalej „planem”, składający się z:

- 1) części tekstowej stanowiącej treść uchwały;
- 2) części graficznej, na którą składa się rysunek planu w skali 1: 1000, będący integralną częścią uchwały - załącznik Nr 1 do uchwały;
- 3) rozstrzygnięcia o sposobie rozpatrzenia uwag do projektu planu - załącznik Nr 2 do uchwały;
- 4) rozstrzygnięcia o sposobie realizacji, zapisanych w planie, inwestycji z zakresu infrastruktury technicznej, które należą do zadań własnych gminy, oraz zasadach ich finansowania - załącznik Nr 3 do uchwały;
- 5) danych przestrzennych - załącznik Nr 4 do uchwały.

§ 2. 1. Uchwala dotyczy obszaru, którego granice określono w uchwale nr 84/XV/2019 Rady Gminy Janów z dnia 13 sierpnia 2019 r. w sprawie przystąpienia do sporządzenia miejscowego planu zagospodarowania przestrzennego Gminy Janów dla placu Grunwaldzkiego i placu Jana Pawła II w miejscowości Janów.

2. Granicę obszaru objętego planem miejscowym oznaczono na rysunku planu.

§ 3. 1. Plan zawiera ustalenia dotyczące:

- 1) przeznaczenia terenów oraz linii rozgraniczających tereny o różnym przeznaczeniu lub różnych zasadach zagospodarowania;
- 2) zasad ochrony i kształtowania ładu przestrzennego;
- 3) zasad ochrony środowiska, przyrody i krajobrazu;
- 4) zasad ochrony dziedzictwa kulturowego i zabytków, w tym krajobrazów kulturowych oraz dóbr kultury współczesnej;
- 5) wymagań wynikających z potrzeb kształtowania przestrzeni publicznych;
- 6) szczegółowych zasad i warunków scalania i podziału nieruchomości objętych planem miejscowym;
- 7) zasad kształtowania zabudowy oraz wskaźników zagospodarowania terenu, maksymalnej i minimalnej intensywności zabudowy jako wskaźnika powierzchni całkowitej zabudowy w odniesieniu do powierzchni działki budowlanej, minimalnego udziału procentowego powierzchni

biologicznie czynnej w odniesieniu do powierzchni działki budowlanej, maksymalnej wysokości zabudowy, minimalnej liczby miejsc do parkowania w tym miejsc przeznaczonych na parkowanie pojazdów zaopatrzonych w kartę parkingową i sposobu ich realizacji oraz linii zabudowy i gabarytów obiektów;

- 8) granic i sposobów zagospodarowania terenów lub obiektów podlegających ochronie na podstawie odrębnych przepisów;
- 9) szczegółowych zasad i warunków scalania i podziału nieruchomości objętych planem miejscowym;
- 10) zasad modernizacji, rozbudowy i budowy systemów komunikacji i infrastruktury technicznej;
- 11) stawek procentowych, na podstawie których ustala się opłatę za wzrost wartości nieruchomości spowodowany uchwaleniem planu miejscowego;
- 12) granic terenów rozmieszczenia inwestycji celu publicznego o znaczeniu lokalnym;
- 13) sposobów usytuowania obiektów budowlanych w stosunku do dróg i innych terenów publicznie dostępnych oraz do granic przyległych nieruchomości, kolorystyki obiektów budowlanych oraz pokrycia dachów;
- 14) minimalnej powierzchni nowo wydzielanych działek budowlanych.

2. Z uwagi na brak występowania problematyki, plan nie zawiera ustaleń dotyczących:

- 1) zasad kształtowania krajobrazu;
- 2) terenów górniczych, obszarów szczególnego zagrożenia powodzią, obszarów osuwania się mas ziemnych, krajobrazów priorytetowych określonych w audycie krajobrazowym oraz w planach zagospodarowania przestrzennego województwa;
- 3) szczególnych warunków zagospodarowania terenów oraz ograniczeń w ich użytkowaniu, w tym zakaz zabudowy;
- 4) sposobów i terminów tymczasowego zagospodarowania, urządzania i użytkowania terenów.

3. Ustalenia planu określone są w treści niniejszej uchwały oraz na rysunku planu.

§ 4. 1. Następujące oznaczenia graficzne na rysunku planu są oznaczeniami obowiązującymi:

- 1) granice obszaru objętego planem miejscowym;
- 2) linia rozgraniczająca tereny o różnym przeznaczeniu lub różnych zasadach zagospodarowania;
- 3) symbol przeznaczenia terenu;
- 4) obowiązująca linia zabudowy;
- 5) nieprzekraczalna linia zabudowy;
- 6) granice terenu rozmieszczenia inwestycji celu publicznego o znaczeniu lokalnym;
- 7) wymiarowanie (podane w metrach);
- 8) elementy zagospodarowania przestrzennego.

2. Pozostałe oznaczenia graficzne na rysunku planu mają charakter informacyjny.

§ 5. Ustala się tereny wyznaczone liniami rozgraniczającymi:

- 1) tereny zabudowy mieszkaniowej jednorodzinnej i usługowej, oznaczone symbolami: 1.MNU, 2.MNU;
- 2) tereny zabudowy usługowej, oznaczone symbolami: 1.U, 2.U;
- 3) tereny placu, oznaczone symbolami: 1.PP, 2.PP;
- 4) teren drogi publicznej klasy głównej ruchu przyspieszonego, oznaczony symbolem: 1.KDGP;
- 5) teren drogi publicznej klasy dojazdowej, oznaczony symbolem: 1.KDD.

§ 6. 1. Ilekroć w niniejszej uchwale jest mowa o:

- 1) liniach rozgraniczających - należy przez to rozumieć linie rozgraniczające tereny o różnym przeznaczeniu lub różnych zasadach zagospodarowania;

- 2) terenie – należy przez to rozumieć wydzieloną liniami rozgraniczającymi część obszaru planu, oznaczoną symbolem numerowym i literowym;
- 3) obowiązującej linii zabudowy – należy przez to rozumieć wyznaczoną na rysunku planu i opisaną w tekście planu linię, przy której musi być usytuowana zewnętrzna krawędź ściany budynku mieszkalnego, usługowego lub mieszkalno-usługowego, w skrajnym przypadku sam narożnik budynku, z wyłączeniem takich elementów architektonicznych jak: schody, okapy, wykusze, ganki, balkony, podesty, pochylnie oraz części obiektów znajdujących się w całości pod poziomem terenu. Określa się maksymalną odległość tego wysunięcia na 1,0 m. Dla pozostałych obiektów budowlanych, a także przy przebudowie, rozbudowie i nadbudowie istniejących budynków linia ta spełnia rolę nieprzekraczalnej linii zabudowy;
- 4) nieprzekraczalnej linii zabudowy – należy przez to rozumieć wyznaczoną na rysunku planu i opisaną w tekście planu linię określającą minimalną odległość, w której jest możliwe usytuowanie budynków od drogi, granicy działki lub innego obiektu, z dopuszczeniem wysunięcia przed tą linię takich obiektów jak: schody, okapy, dachy, zadaszenia, balkony, wykusze, podesty, pochylnie oraz części obiektów znajdujących się w całości pod poziomem terenu. Określa się maksymalną odległość tego wysunięcia na 1,0 m;
- 5) zabudowie usługowej – należy przez to rozumieć samodzielne obiekty budowlane lub pomieszczenia w budynkach o innych funkcjach niż usługowe, w których jest prowadzona działalność niebędąca produkcją, służąca zaspokajaniu popytu na wszelkiego rodzaju towary i usługi oraz obiekty i urządzenia towarzyszące tym usługom;
- 6) obiekcie charakterystycznym – należy przez to rozumieć obiekt budowlany, trwale związany z gruntem, będący elementem zagospodarowania przestrzennego, stanowiący identyfikator miejsca, którego cechy określono w rozdziale 2 niniejszej uchwały;
- 7) obiekcie gastronomicznym – należy przez to rozumieć obiekt budowlany, niepołączony trwale z gruntem, przewidziany do przeniesienia w inne miejsce lub rozbiórki, przeznaczony do czasowego użytkowania w okresie nie dłuższym niż 365 dni;
- 8) tymczasowym obiekcie budowlanym – należy przez to rozumieć obiekt budowlany, niepołączony trwale z gruntem, przewidziany do przeniesienia w inne miejsce lub rozbiórki, przeznaczony do czasowego użytkowania w okresie nie dłuższym niż 180 dni;
- 9) wysokości zabudowy – należy przez to rozumieć:
 - a) wysokość budynku mierzoną zgodnie z przepisami odrębnymi z zakresu prawa budowlanego,
 - b) wysokość pozostałych obiektów budowlanych mierzoną od najniższej położonego punktu w obrysie zewnętrznym obiektu na poziomie terenu do najwyższego punktu tego obiektu.

2. Pozostałe określenia użyte w uchwale należy rozumieć zgodnie z definicjami określonymi w przepisach odrębnych regulujących dziedzinę, w kontekście której te pojęcia występują, a w przypadku braku tych definicji zgodnie z powszechnie przyjętym znaczeniem tych pojęć.

Rozdział 2.

Zasady ochrony i kształtowania ład przestrzennego

§ 7. Określa się cechy elementów zagospodarowania przestrzennego, zgodnie z którymi:

- 1) przeznacza się do ochrony:
 - a) zwartą pierzeję ulicy od strony placu Grunwaldzkiego na terenach oznaczonych symbolami: 1.MNU, 2.MNU, 1.U, 2.U, dla której ustala się minimalną szerokość elewacji frontowej budynków na poziomie 60% w stosunku do szerokości frontu działki,
 - b) rekreacyjny, historyczny, targowy oraz handlowy charakter placu Grunwaldzkiego, oznaczonego symbolem: 1.PP,
 - c) obiekt charakterystyczny, którym jest Centrum Usług Społecznościowych, zlokalizowany przy placu Grunwaldzkim 9, pełniący funkcję usługową o charakterze centrotwórczym,
 - d) oś widokową na Kościół Rzymskokatolicki pw. Niepokalanego Poczęcia NMP, oznaczoną na rysunku planu, organizującą kompozycję zagospodarowania zabytkowego układu urbanistycznego Janowa;
- 2) przeznacza się do ukształtowania lub rewaloryzacji:

- a) ciągłość zwartej pierzei ulicy od strony placu Grunwaldzkiego na terenach oznaczonych symbolami: 1.MNU, 2.MNU, 1.U, 2.U, poprzez uzupełnienie jej przejazdami i przejściami bramnymi, z uwzględnieniem pkt 1, lit. a,
- b) obiekt charakterystyczny na terenie oznaczonym symbolem 1.PP, przyczyniający się do zwiększenia kąta środkowego placu Grunwaldzkiego i placu Jana Pawła II w kierunku wnętrza proporcjonalnego ($25^{\circ} - 30^{\circ}$), wpływający na uczytelnienie przestrzeni,
- c) obiekt charakterystyczny na terenie oznaczonym symbolem 1.U, wzbogacający ofertę funkcjonalną miejsca, stanowiący ośrodek aktywności zlokalizowany zgodnie z linią zabudowy, sprzyjający nawiązywaniu kontaktów społecznych,
- d) tereny zieleni, znajdujące się na terenach oznaczonych symbolami: 1.PP, 2.PP, mające charakter użytkowy rekreacyjny, stanowiące barierę ochronną przed hałasem i zanieczyszczeniami komunikacyjnymi, podkreślające wielkość i prostokątny kształt rynku, jednorodne i kompleksowe zagospodarowanie całej płyty rynku, w tym elementów nawiązujących do historycznych funkcji (targowisko, studnia), oraz podporządkowanie organizacji ruchu i miejsc parkingowych nadrzędnej funkcji placu miejskiego jako obszaru przestrzeni publicznej.

§ 8. 1. Ustala się ogólne zasady w zakresie zagospodarowania terenu, zgodnie z którymi:

- 1) nakazuje się kształtowanie zabudowy zgodnie z wyznaczonymi na rysunku planu liniami zabudowy oraz wskaźnikami zagospodarowania terenu określonymi w ustaleniach szczegółowych;
- 2) dopuszcza się:
 - a) przebudowę, rozbudowę, nadbudowę lub zmianę sposobu użytkowania istniejących budynków na zasadach określonych w planie,
 - b) sytuowanie budynków bezpośrednio przy granicy działki budowlanej,
 - c) podział na działki niespełniające parametru minimalnej powierzchni nowo wydzielanych działek budowlanych określonych w ustaleniach szczegółowych dla poszczególnych terenów wyłącznie w celu lokalizacji urządzeń infrastruktury technicznej, wydzielania działki pod drogę, powiększenia sąsiedniej nieruchomości lub regulacji granic między sąsiadującymi nieruchomościami;

2. Wskaźniki zagospodarowania terenu dotyczące minimalnej powierzchni biologicznie czynnej, maksymalnej powierzchni zabudowy oraz intensywności zabudowy odnoszą się do powierzchni działki budowlanej.

Rozdział 3.

Zasady ochrony środowiska, przyrody i krajobrazu

§ 9. 1. Ustala się zakaz:

- 1) lokalizacji przedsięwzięć mogących znacząco oddziaływać na środowisko, określonych na podstawie przepisów odrębnych, za wyjątkiem inwestycji celu publicznego;
- 2) lokalizowania obiektów i urządzeń oraz prowadzenia działalności powodującej przekroczenie dopuszczalnych wielkości oddziaływania na środowisko poprzez emisję substancji i energii w szczególności dotyczące wytwarzania hałasu, wibracji, promieniowania, zanieczyszczania powietrza, gleby, wód powierzchniowych i podziemnych;
- 3) wprowadzania ścieków niespełniających wartości określonych w przepisach odrębnych do wód powierzchniowych lub do gruntu.

2. Dla terenów 1.MNU, 2.MNU, 1.U, 2.U ustala się klasyfikację ochrony akustycznej jak dla terenów mieszkaniowo-usługowych.

3. Przez obszar objęty planem przechodzi granica Parku Krajobrazowego Orlich Gniazd, dla którego obowiązują zakazy, nakazy, dopuszczenia i ograniczenia zgodnie z przepisami odrębnymi oraz granica Otuliny Parku Krajobrazowego Orlich Gniazd, dla której obowiązują przepisy odrębne.

4. Obszar objęty planem jest zlokalizowany w zasięgu udokumentowanego Głównego Zbiornika Wód Podziemnych nr 326 Zbiornik Częstochowa (E), w granicach którego obowiązują przepisy odrębne.

Rozdział 4.

Zasady ochrony dziedzictwa kulturowego i zabytków, w tym krajobrazów kulturowych oraz dóbr kultury współczesnej

§ 10. 1. Obszar objęty planem w całości znajduje się w „Zabytkowym układzie urbanistycznym Janowa” wpisanym do rejestru zabytków pod numerem A/16, w granicach którego obowiązują przepisy odrębne.

2. Dla obszaru objętego planem ustala się następujące wymagania:

- 1) nakaz zachowania istniejącej zwartej pierzei ulicy;
- 2) nakaz stosowania dla pokryć dachowych tradycyjnych materiałów, jak: ceramika, blachodachówka, papa oraz stosowanie jednordonej, stonowanej kolorystyki;
- 3) nakaz stosowania na elewacjach zewnętrznych tradycyjnych materiałów budowlanych i naturalnych materiałów wykończeniowych, przy czym:
 - a) dla obiektu charakterystycznego przeznaczonego do ukształtowania na terenie oznaczonym symbolem 1.PP nakazuje się wykorzystanie materiałów takich jak: drewno, metal, kamień wapienny lub szkło,
 - b) dla obiektu charakterystycznego przeznaczonego do ukształtowania na terenie oznaczonym symbolem 1.U nakazuje się wykorzystanie materiałów takich jak: drewno, metal, kamień wapienny, szkło lub stal,
 - c) dla obiektu gastronomicznego na terenie oznaczonym symbolem 1.PP, nakazuje się wykorzystanie materiałów takich jak: drewno, metal lub szkło,
 - d) dla tymczasowych obiektów budowlanych na terenie oznaczonym symbolem 1.PP, nakazuje się wykorzystanie materiałów takich jak: drewno, metal lub stal;
- 4) zakaz stosowania sidingu jako elementu wykończeniowego;
- 5) ustala się wiodące wykończenie dla elewacji w postaci tynkowanych powierzchni z dopuszczeniem udziału okładziny drewnianej;
- 6) dla terenów oznaczonych symbolami: 1.PP, 2.PP ustala się stosowanie nawierzchni i materiałów, tworzących jednolity charakter płyty Rynku.

Rozdział 5.

Wymagania wynikające z potrzeb kształtowania przestrzeni publicznych

§ 11. 1. Ustala się następujące wymagania wynikające z potrzeb kształtowania przestrzeni publicznych dla terenów placu oznaczonych symbolami 1.PP, 2.PP:

- 1) nakaz stosowania jednordownych nawierzchni chodników i płyty placu oraz jednolitych rozwiązań w zakresie kolorystyki, stylistyki i materiałów dla obiektów małej architektury;
- 2) zakaz budowy napowietrznej infrastruktury technicznej;
- 3) zakaz lokalizacji budynków i obiektów kontenerowych infrastruktury technicznej;
- 4) zakaz stosowania barier architektonicznych powodujących ograniczenie dostępności osobom niepełnosprawnym;
- 5) na terenie oznaczonym symbolem 1.PP, dopuszcza się lokalizację tymczasowych obiektów budowlanych związanych z handlem i gastronomią, zgodnie z ustaleniami szczegółowymi.

Rozdział 6.

Szczegółowe zasady i warunki scalania i podziału nieruchomości

§ 12. 1. Ustala się minimalną powierzchnię działki w procedurze scalania i podziału nieruchomości:

- 1) minimalna powierzchnia działki:
 - a) terenów zabudowy mieszkaniowej jednorodzinnej i usługowej, oznaczonych symbolami: 1.MNU, 2.MNU – 600 m²,
 - b) terenów zabudowy usługowej, oznaczonych symbolami: 1.U, 2.U – 500m²,
 - c) terenu placu, oznaczonego symbolem: 1.PP – 9500m²,
 - d) terenu placu, oznaczonego symbolem: 2.PP – 4000m²,

- e) minimalna powierzchnia działki nie dotyczy działek wydzielanych pod obiekty i urządzenia infrastruktury technicznej;
- 2) szerokość frontu działki w procedurze scalania i podziału nieruchomości nie mniejsza niż 8 m;
- 3) kąt położenia granic działki w procedurze scalania i podziału nieruchomości w stosunku do pasa drogowego w przedziale od 70^o do 110^o.
2. Nie ustala się granic obszarów wymagających przeprowadzenia procedury scalania i podziałów nieruchomości przez Gminę Janów.

Rozdział 7.

Ustalenia szczegółowe dla poszczególnych terenów

§ 13. 1. Dla terenów oznaczonych symbolami: 1.MNU, 2.MNU, ustala się przeznaczenie jako tereny zabudowy mieszkaniowej jednorodzinnej i usługowej.

2. W granicach terenów 1.MNU, 2.MNU ustala się lokalizację:

- 1) zabudowy mieszkaniowej jednorodzinnej;
- 2) zabudowy usługowej;
- 3) innych obiektów i elementów zagospodarowania działek budowlanych: wiat, altan, dojsć, dojazdów, zieleni oraz urządzeń infrastruktury technicznej;

3. Dopuszcza się lokalizację budynków mieszkalno-usługowych.

4. Zasady kształtowania zabudowy oraz wskaźniki zagospodarowania terenu:

- 1) przy lokalizacji zabudowy obowiązuje zachowanie obowiązującej i nieprzekraczalnej linii zabudowy, zgodnie z rysunkiem planu;
- 2) budynki usytuowane przy obowiązującej linii zabudowy należy lokalizować kalenicą równoległą do terenu oznaczonego symbolem 1.PP, dla pozostałych budynków ustala się lokalizację kalenicą równoległą lub prostopadłą do pasa drogowego lub bocznych granic działek, z tolerancją do 5^o;
- 3) minimalna powierzchnia biologicznie czynna – 15%;
- 4) maksymalna powierzchnia zabudowy – 50%;
- 5) intensywność zabudowy – od 0,01 do 1,0;
- 6) maksymalna wysokość zabudowy dla budynków usytuowanych przy obowiązującej linii zabudowy – 9,0 m, dla pozostałych obiektów budowlanych – 7,0 m;
- 7) geometria dachów – dla budynków usytuowanych przy obowiązującej linii zabudowy ustala się dachy dwuspadowe, o kącie nachylenia połaci dachowych od 25^o do 35^o, dla pozostałych obiektów budowlanych ustala się dachy jednospadowe, dwuspadowe lub wielospadowe, o kącie nachylenia połaci dachowych do 45^o;
- 8) pokrycie dachowe w kolorze ceglastej czerwieni, szarości, brązu, czerni lub grafitu.

5. Minimalna powierzchnia nowo wydzielanych działek budowlanych - 600 m².

§ 14. 1. Dla terenów oznaczonych symbolami: 1.U, 2.U, ustala się przeznaczenie jako tereny zabudowy usługowej.

2. W granicach terenu 1.U, 2.U ustala się lokalizację:

- 1) zabudowy usługowej;
- 2) innych obiektów i elementów zagospodarowania działek budowlanych: wiat, altan, dojsć, dojazdów, zieleni oraz urządzeń infrastruktury technicznej;
- 3) na terenie oznaczonym symbolem 1.U dopuszcza się lokalizację tymczasowych obiektów budowlanych, związanych z handlem i gastronomią oraz wyznaczenie miejsc parkingowych.

3. Zasady kształtowania zabudowy oraz wskaźniki zagospodarowania terenu:

- 1) dla zabudowy usługowej:

- a) przy lokalizacji zabudowy obowiązuje zachowanie obowiązującej i nieprzekraczalnej linii zabudowy, zgodnie z rysunkiem planu;
 - b) budynki usytuowane przy obowiązującej linii zabudowy należy lokalizować kalenicą równoległą do terenu oznaczonego symbolem 1.PP, dla pozostałych obiektów budowlanych ustala się lokalizację kalenicą równoległą lub prostopadłą do pasa drogowego lub bocznych granic działek, z tolerancją do 5°;
 - c) teren oznaczony symbolem 1.U stanowi teren rozmieszczenia inwestycji celu publicznego o znaczeniu lokalnym;
 - d) minimalna powierzchnia biologicznie czynna – 10%;
 - e) maksymalna powierzchnia zabudowy – 70%;
 - f) intensywność zabudowy – od 0,01 do 1,0;
 - g) maksymalna wysokość zabudowy dla budynków usytuowanych przy obowiązującej linii zabudowy – 9,0 m, dla pozostałych obiektów budowlanych – 7,0 m;
 - h) geometria dachów – dla budynków usytuowanych przy obowiązującej linii zabudowy ustala się dachy dwuspadowe, o kącie nachylenia połaci dachowych od 25° do 35°, dla pozostałych obiektów budowlanych ustala się dachy jednospadowe, dwuspadowe lub wielospadowe, o kącie nachylenia połaci dachowych do 45°;
 - i) pokrycie dachowe w kolorze ceglastej czerwieni, szarości, brązu, czerni lub grafitu.
- 2) dla tymczasowych obiektów budowlanych:
- a) przy lokalizacji zabudowy obowiązuje zachowanie linii zabudowy, zgodnie z rysunkiem planu,
 - b) minimalna powierzchnia biologicznie czynna – 10%,
 - c) maksymalna powierzchnia zabudowy jednego tymczasowego obiektu budowlanego – 20m²,
 - d) intensywność zabudowy – od 0,001 do 0,5,
 - e) maksymalna wysokość zabudowy – 3,5m,
 - f) geometria dachu – dachy płaskie, dwuspadowe, wielospadowe o kącie nachylenia połaci dachowych do 35°,
 - g) w zakresie kolorystyki i materiałów dotyczących obiektów budowlanych obowiązują ustalenia zawarte w §10 ust. 2 uchwały.
4. Minimalna powierzchnia nowo wydzielanych działek budowlanych - 500 m².

§ 15. 1. Dla terenu oznaczonego symbolem 1.PP ustala się przeznaczenie jako teren placu.

2. W granicach terenu 1.PP ustala się lokalizację:

- 1) placu stanowiącego centralny element układu urbanistycznego w Janowie;
- 2) zabudowy usługowej w formie obiektu charakterystycznego, o którym mowa w § 7 pkt 2 lit. b – z zakresu administracji publicznej, usług turystycznych, handlu, gastronomii, kultury i oświaty;
- 3) innych obiektów i elementów zagospodarowania: dojść, dojazdów, terenów zieleni urządzonej i izolacyjnej, obiektów małej architektury oraz urządzeń infrastruktury technicznej;
- 4) dopuszcza się lokalizację obiektu gastronomicznego oraz tymczasowych obiektów budowlanych, związanych z handlem i gastronomią oraz wyznaczenie miejsc parkingowych.

3. Zasady kształtowania zabudowy oraz wskaźniki zagospodarowania terenu:

3) dla obiektu charakterystycznego:

- a) przy lokalizacji zabudowy obowiązuje zachowanie nieprzekraczalnej linii zabudowy oraz strefy lokalizacji charakterystycznego obiektu o powierzchni 360 m², zgodnie z rysunkiem planu,
- b) minimalna powierzchnia biologicznie czynna – 15% powierzchni strefy lokalizacji charakterystycznego obiektu,
- c) maksymalna powierzchnia zabudowy – do 150 m² w granicach strefy lokalizacji charakterystycznego obiektu,

- d) intensywność zabudowy – od 0,01 do 0,45 powierzchni strefy lokalizacji obiektu charakterystycznego,
 - e) maksymalna wysokość zabudowy – 5,0m,
 - f) geometria dachu – dach dwuspadowy, wielospadowy o kącie nachylenia połaci dachowych do 35°,
 - g) pokrycie dachowe w kolorze ceglastej czerwieni, szarości, brązu, czerni lub grafitu,
 - h) w zakresie kolorystyki i materiałów dotyczących obiektów budowlanych obowiązują ustalenia zawarte w §10 ust. 2 uchwały;
- 4) dla obiektu gastronomicznego:
- a) przy lokalizacji zabudowy obowiązuje zachowanie strefy lokalizacji obiektu gastronomicznego o powierzchni 150 m², zgodnie z rysunkiem planu,
 - b) dopuszcza się lokalizację dodatkowego obiektu gastronomicznego na terenie oznaczonym symbolem 1.PP, w granicach strefy lokalizacji charakterystycznego obiektu, do czasu powstania charakterystycznego obiektu, przy zachowaniu ustaleń szczegółowych jak dla obiektu gastronomicznego,
 - c) minimalna powierzchnia biologicznie czynna – 15% powierzchni strefy lokalizacji obiektu gastronomicznego,
 - d) maksymalna powierzchnia zabudowy obiektu gastronomicznego – 65 m² w granicach strefy lokalizacji obiektu gastronomicznego,
 - e) intensywność zabudowy – od 0,01 do 0,45 powierzchni strefy lokalizacji obiektu gastronomicznego,
 - f) maksymalna wysokość zabudowy – 4,70m,
 - g) geometria dachu – dach płaski lub kopułowy,
 - h) dopuszcza się zastosowanie pokrycia dachowego w formie plandeki PVC,
 - i) w zakresie kolorystyki i materiałów dotyczących obiektów budowlanych obowiązują ustalenia zawarte w §10 ust. 2 uchwały;
- 5) dla tymczasowych obiektów budowlanych:
- a) przy lokalizacji zabudowy obowiązuje zachowanie nieprzekraczalnej linii zabudowy, zgodnie z rysunkiem planu,
 - b) minimalna powierzchnia biologicznie czynna – 15%,
 - c) maksymalna powierzchnia zabudowy jednego tymczasowego obiektu budowlanego – 20m²,
 - d) intensywność zabudowy – od 0,001 do 0,1,
 - e) maksymalna wysokość zabudowy – 3,5m,
 - f) geometria dachu – dachy płaskie, dwuspadowe, wielospadowe o kącie nachylenia połaci dachowych do 35°,
 - g) w zakresie kolorystyki i materiałów dotyczących obiektów budowlanych obowiązują ustalenia zawarte w §10 ust. 2 uchwały.
4. Minimalna powierzchnia nowo wydzielanych działek budowlanych na terenie 1.PP - 9500 m².
- § 16.** 1. Dla terenu oznaczonego symbolem 2.PP ustala się przeznaczenie jako teren placu.
2. W granicach terenu 2.PP ustala się lokalizację:
- 1) placu stanowiącego centralny element układu urbanistycznego w Janowie;
 - 2) innych obiektów i elementów zagospodarowania: dojeżdż, dojazdów, miejsc parkingowych, terenów zieleni urządzonej i izolacyjnej, obiektów małej architektury oraz urządzeń infrastruktury technicznej.
- § 17.** 1. Dla terenu oznaczonego symbolem 1.KDGP ustala się przeznaczenie jako teren drogi publicznej klasy głównej ruchu przyspieszonego.
2. Dopuszcza się lokalizację urządzeń infrastruktury technicznej i urządzeń komunikacyjnych, ciągów pieszych, zieleni przydrożnej, zgodnie z przepisami odrębnymi.

§ 18. 1. Dla terenu oznaczonego symbolem 1.KDD ustala się przeznaczenie jako teren drogi publicznej klasy dojazdowej.

2. Dopuszcza się lokalizację urządzeń infrastruktury technicznej i urządzeń komunikacyjnych, ciągów pieszych, tras i ścieżek rowerowych, zieleni przydrożnej, zgodnie z przepisami odrębnymi.

Rozdział 8.

Ustalenia w zakresie komunikacji

§ 19. 1. Ustala się układ komunikacyjny obsługujący obszar objęty planem w postaci terenów oznaczonych symbolami: 1.KDGP, 1.KDD.

2. Ustala się teren drogi publicznej klasy głównej ruchu przyspieszonego, oznaczony symbolem: 1KDGP, o szerokości zmiennej od 12,1 m do 16,0 m, zgodnie z załącznikiem graficznym.

3. Ustala się teren drogi publicznej klasy dojazdowej, oznaczony symbolem: 1.KDD, o szerokości zmiennej od 5,6 m do 7,3 m, zgodnie z załącznikiem graficznym.

4. Ustala się następujące zasady obsługi parkingowej:

- 1) minimalna ilość miejsc parkingowych dla samochodów, wliczając miejsca w garażach:
 - a) dla budynków mieszkalnych - 1 miejsce na 1 mieszkanie,
 - b) dla usług - 1 miejsce na każde rozpoczęte 100 m² powierzchni użytkowej usług;
- 2) jeżeli powierzchnia użytkowa usług jest większa niż 500 m² należy dodatkowo zapewnić minimum jedno miejsce do parkowania dla pojazdów wyposażonych w kartę parkingową;
- 3) na terenach dróg publicznych, w strefach zamieszkania i w strefach ruchu minimalną liczbę miejsc do parkowania przeznaczonych na parkowanie pojazdów zaopatrzonych w kartę parkingową należy realizować zgodnie z przepisami odrębnymi.

Rozdział 9.

Ustalenia w zakresie infrastruktury technicznej

§ 20. 1. Ustala się zaopatrzenie terenów w urządzenia infrastruktury technicznej poprzez istniejący, rozbudowywany i projektowany system uzbrojenia terenów.

2. Ustala się zachowanie istniejących urządzeń infrastruktury technicznej z możliwością ich rozbudowy, przebudowy lub rozbiórki.

3. W zakresie zaopatrzenia w wodę ustala się:

- 1) zaopatrzenie z sieci wodociągowej;
- 2) przeciwpożarowe zaopatrzenie w wodę zgodnie z przepisami odrębnymi;
- 3) możliwość wykonywania i eksploatacji indywidualnych ujęć wody, w tym ujęć wód podziemnych.

4. W zakresie odprowadzenia ścieków bytowych, komunalnych i przemysłowych ustala się:

- 1) odprowadzanie ścieków do sieci kanalizacji sanitarnej;
- 2) obowiązek podczyszczania ścieków przemysłowych, do parametrów zgodnych z obowiązującymi w tym zakresie przepisami odrębnymi;
- 3) możliwość odprowadzania ścieków bytowych, komunalnych i przemysłowych do zbiorników bezodpływowych na nieczystości ciekłe lub do indywidualnych oczyszczalni ścieków, zgodnie z przepisami odrębnymi.

5. W zakresie odprowadzenia wód opadowych lub roztopowych ustala się:

- 1) odprowadzanie wód opadowych lub roztopowych do sieci kanalizacji deszczowej;
- 2) możliwość zagospodarowania wód opadowych lub roztopowych poprzez infiltrację powierzchniową i podziemną do gruntu, poprzez stosowanie systemów rozsączających, zbiorników odparowujących i retencyjnych, studni chłonnych, odprowadzanie do rowów i kanałów, zgodnie z przepisami odrębnymi;
- 3) zakaz zagospodarowywania wód opadowych lub roztopowych na działce w sposób zmieniający stosunki wodne na działkach sąsiednich, zgodnie z przepisami odrębnymi;

- 4) dopuszczenie wykorzystywania wód opadowych lub roztopowych na cele gospodarcze i przeciwpożarowe;
- 5) obowiązek instalowania separatorów substancji ropopochodnych na odpływach wód opadowych lub roztopowych szczelnie utwardzonych placów postojowych, manewrowych i parkingów, zgodnie z przepisami odrębnymi.
6. Ustala się zaopatrzenie w energię elektryczną z sieci elektroenergetycznej niskiego napięcia oraz z odnawialnych źródeł energii.
7. W zakresie zaopatrzenia w gaz ustala się:
 - 1) zaopatrzenie z projektowanej sieci gazu przewodowego;
 - 2) możliwość korzystania z indywidualnych źródeł zaopatrzenia w gaz.
8. W zakresie zaopatrzenia w ciepło do celów grzewczych i ciepłej wody użytkowej, ustala się zaopatrzenie z lokalnych i indywidualnych źródeł ciepła, z dopuszczeniem możliwości korzystania ze wspólnego źródła ciepła dla grupy obiektów.
9. W zakresie telekomunikacji ustala się wykorzystanie infrastruktury telekomunikacyjnej sieci bezprzewodowych oraz przewodowych.
10. Dopuszcza się lokalizację urządzeń wytwarzających energię z odnawialnych źródeł energii o mocy nieprzekraczającej 100 kW.
11. Ustala się zakaz lokalizacji urządzeń o których mowa w ust. 10, które wykorzystują energię wiatru.
12. W zakresie usuwania nieczystości stałych ustala się obowiązek gromadzenia odpadów i nieczystości stałych w urządzeniach do tego przystosowanych oraz ich odbiór i usuwanie, zgodnie z przepisami odrębnymi.

Rozdział 10.

Ustalenia dotyczące stawki procentowej służącej naliczaniu opłaty z tytułu wzrostu wartości nieruchomości w związku z uchwaleniem planu miejscowego

§ 21. Ustala się wysokość stawki procentowej służącej naliczeniu jednorazowej opłaty z tytułu wzrostu wartości nieruchomości w związku z uchwaleniem planu:

- 1) dla terenów zabudowy mieszkaniowej jednorodzinnej i usługowej, oznaczonych symbolami: 1.MNU, 2.MNU – 15%;
- 2) dla pozostałych terenów – 0,1%.

Rozdział 11.

Ustalenia końcowe

§ 22. W granicach obszaru objętego planem tracą moc ustalenia miejscowego planu zagospodarowania przestrzennego gminy Janów, przyjętego uchwałą nr 217/XXXVI/2005 Rady Gminy Janów z dnia 02 sierpnia 2005 roku.

§ 23. Wykonanie uchwały powierza się Wójtowi Gminy Janów.

§ 24. Uchwała wchodzi w życie po upływie 14 dni od dnia ogłoszenia w Dzienniku Urzędowym Województwa Śląskiego.

Opracował/a: Pracownia Urbanistyczno-Architektoniczna MONDRA design

Opiniuję pozytywnie pod względem prawnym:

Projekt przyjęty przez Wójta Gminy Janów, dnia

RADCA PRAWNY

Mariusz Białkiewicz
(OP-C-368/96)

Wójt Gminy Janów
mgr Edward Moskalik



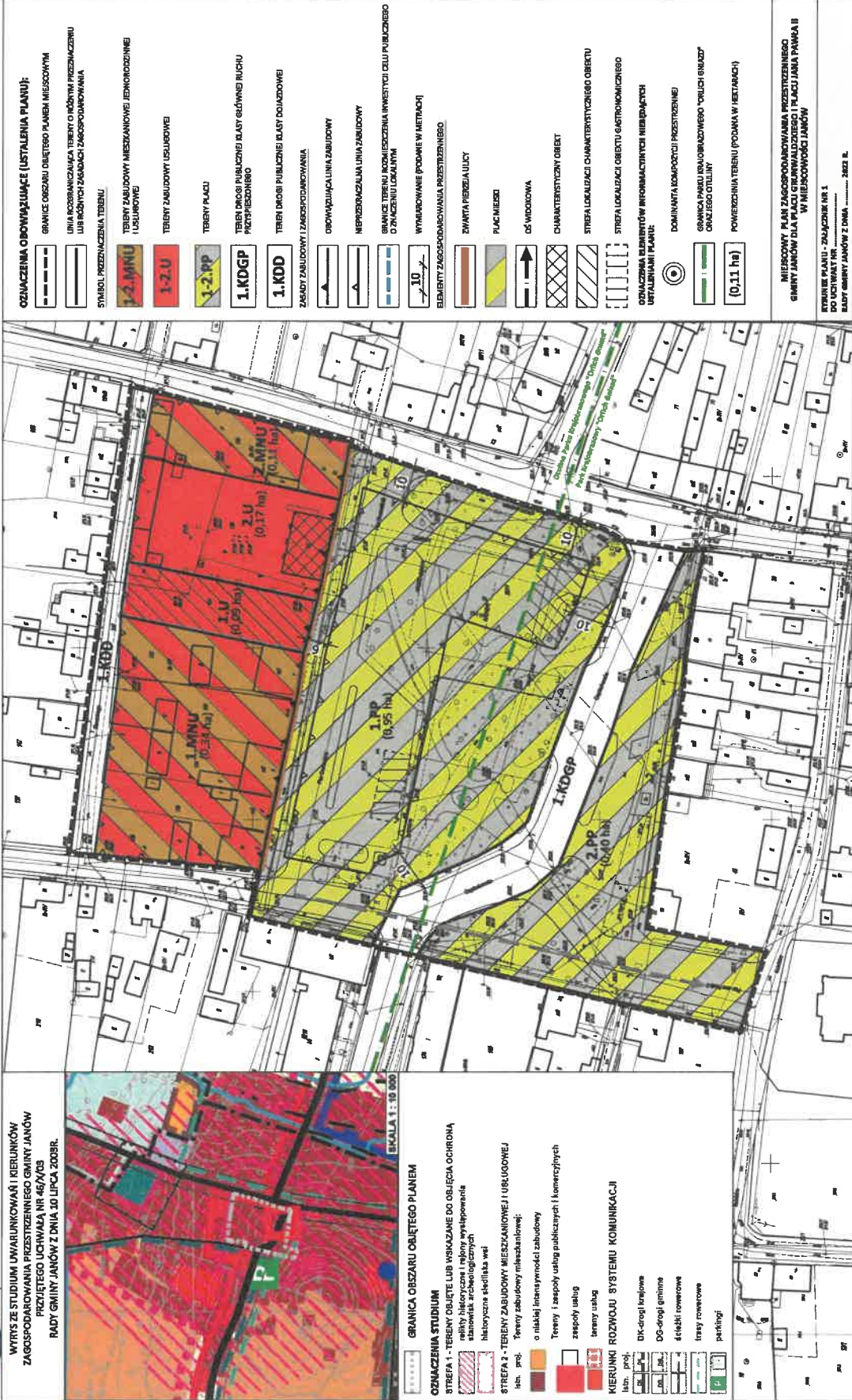
GMINA JANÓW
powiat częstochowski
województwo śląskie

MIEJSCOWY PLAN ZAGOSPODAROWANIA PRZESTRZENNEGO GMINY JANÓW DLA PLACU GRUNWALDZKIEGO I PLACU JANA PAWŁA II W MIEJSCOWOŚCI JANÓW

RYSunEK PLANU MIEJSCOWEGO

ZALĄCZNIK NR 1 DO UCHWAŁY NR RADY GMINY JANÓW Z DNIA 2022 R.

WTRYS Z STUDIUM UMARUNKOWAŃ I KIERUNKÓW
ZAGOSPODAROWANIA PRZESTRZENNEGO GMINY JANÓW
PRZYJĘTEGO UCHWAŁĄ NR 46/X/03
RADY GMINY JANÓW Z DNIA 30 LIPCA 2008R.



SKALA 1 : 10 000

GRANICA OBSZARU OBJĘTEGO PLANEM

OZNACZENIA STUDIUM

STREFA 1 - TERENY OBJĘTE LUB WRAZĄCANE DO OBSZĘD OCHRONY
 teren objęty ochroną konserwatorską
 teren objęty ochroną przyrodniczą
 teren objęty ochroną historyczną

STREFA 2 - TERENY ZABUDOWY MIESZKANIOWEJ I USŁUGOWEJ
 teren przeb. Tereny zabudowy mieszkaniowej
 teren usług

KIERUNKI ROZWOJU SYSTEMU KOMUNIKACJI
 lin. proj. DK-drogi krajowe
 lin. og. drogi gminne
 lin. kolejowe
 lin. rowerowe
 parkingi

0 10 20 30 40 50 60 m

SKALA OPRACOWANIA / WYDRUKU - 1:1000

OPISZCZANIE I WYKONANIE PRAC PROJEKTYWNYCH
 WYKONANIE PRAC PROJEKTYWNYCH
 WYKONANIE PRAC PROJEKTYWNYCH

OPISZCZANIE I WYKONANIE PRAC PROJEKTYWNYCH
 WYKONANIE PRAC PROJEKTYWNYCH
 WYKONANIE PRAC PROJEKTYWNYCH

OZNACZENIA ODBOWIĄZUJĄCE (USTALENIA PLANU):

GRANICE OBSZARU OBJĘTEGO PLANEM MIEJSCOWYM

LINIA ROZGRANICZAJĄCA TERENY O RÓŻNYM PRZEZNACZENIU LUB RÓŻNYCH ZASADACH ZAGOSPODAROWANIA

SYMBOL PRZEZNACZENIA TERENU

1-2.MNU

1-2.U

1-2.PP

1.KDGP

1.KDD

ZASADY ZABUDOWY I ZAGOSPODAROWANIA

DROWIĄZKA LINIA ZABUDOWY

NEPRZERWANA LINIA ZABUDOWY

GRANICE TERENU KONSERWACJI INWESTYCJI CELU PUBLICZNEGO O ZNACZENIU LOKALNYM

WYMIAROWANIE PODANE W METRAH

10

ELEMENTY ZAGOSPODAROWANIA PRZESTRZENNEGO

ZWIĘTA PRZEJAZD LUCY

PŁAC MIEJSZI

OS WIDOKOWA

CHARAKTERYSTYCZNY OBIEKT

STREFA LOCALIZACJI CHARAKTERYSTYCZNEGO OBIEKTU

STREFA LOCALIZACJI OBIEKTU GASTRONOMICZNEGO

OZNACZENIA ELEMENTÓW INFORMACYJNYCH NIEBUDOWLANYCH

USTALENIA PLANU:

DOMINANTA KOLOROWA PRZESTRZENNEJ

GRANICA PASEK IWA OKRĄGŁEGO 'DOLICE GŁOBY' ORAZ LESOŁUTNY

POWIERZCHNIA TERENU (PODANA W HETABACZ)

(0,11 ha)

MIEJSCOWY PLAN ZAGOSPODAROWANIA PRZESTRZENNEGO
GMINY JANÓW DLA PLACU GRUNWALDZKIEGO I PLACU JANA PAWŁA II
W MIEJSCOWOŚCI JANÓW

RYSunEK PLANU - ZALĄCZNIK NR 1
DO UCHWAŁY NR RADY GMINY JANÓW Z DNIA 2022 R.

PRACOWNIA URBANISTYCZNO - ARCHITECTONICZNA
N M MONDRA® design
 URBANISTYKA ARCHITECTURA
 MONDRA® design Łódź, Warszawa
 ul. Chępa 13, 95-004 Pąkóz, ul. Piłsudskiego 97/A, 98-539 Łódź
 info@mondra.com.pl, www.mondra.com.pl

obłony projektant: mgr inż. arch. Łukasz Wójcik
 SKALA: 1:1000

Załącznik Nr 2 do uchwały Nr

Rady Gminy Janów

z dnia.....2022 r.

**ROZSTRZYGNIECIE O SPOSOBIE ROZPATRZENIA UWAG DO PROJEKTU MIEJSCOWEGO
PLANU ZAGOSPODAROWANIA PRZESTRZENNEGO GMINY JANÓW
DLA PLACU GRUNWALDZKIEGO I PLACU JANA PAWŁA II W MIEJSCOWOŚCI JANÓW**

Projekt miejscowego planu zagospodarowania przestrzennego Gminy Janów dla placu Grunwaldzkiego i placu Jana Pawła II w miejscowości Janów wraz z prognozą oddziaływania na środowisko został wyłożony do publicznego wglądu w dniach od 29 marca 2022 r. do 29 kwietnia 2022 r. w siedzibie Urzędu Gminy Janów, ul. Częstochowska 1, 42-253 Janów. Termin na składanie uwag upłynął z dniem 20 maja 2022 r., zgodnie z ogłoszeniem i obwieszczeniem Wójta Gminy Janów z dnia 22 marca 2022 r. W wyznaczonym terminie nie wpłynęła żadna uwaga do wyłożonego do publicznego wglądu projektu miejscowego planu zagospodarowania przestrzennego wraz z prognozą oddziaływania na środowisko.

Wójt Gminy Janów

mgr Edward Moskalik

Załącznik Nr 3 do uchwały Nr

Rady Gminy Janów

z dnia.....2022 r.

**ROZSTRZYGNIĘCIE O SPOSOBIE REALIZACJI, ZAPISANYCH W PLANIE MIEJSCOWYM,
INWESTYCJI ZAKRESU INFRASTRUKTURY TECHNICZNEJ, KTÓRE NALEŻĄ DO ZADAŃ
WŁASNYCH GMINY ORAZ ZASADACH ICH FINANSOWANIA**

Na podstawie art. 20 ust. 1 ustawy z dnia 27 marca 2003 r. o planowaniu i zagospodarowaniu przestrzennym (t.j. Dz.U. 2022 poz. 503), Rada Gminy Janów stwierdza, iż zadania inwestycyjne z zakresu infrastruktury technicznej, które należą do zadań własnych gminy, wynikające z miejscowego planu zagospodarowania przestrzennego Gminy Janów dla placu Grunwaldzkiego i placu Jana Pawła II w miejscowości Janów, będą realizowane i finansowane ze środków budżetu gminy oraz z pozyskanych funduszy i środków zewnętrznych, zgodnie z przepisami odrębnymi.

Wójt Gminy Janów

mgr Edward Moskalik

Załącznik Nr 4 do uchwały Nr

Rady Gminy Janów

z dnia 2022 r.

Zalacznik4.gml

Dane przestrzenne, o których mowa w art. 67a ust. 3 i 5 ustawy z dnia 27 marca 2003 r. o planowaniu i zagospodarowaniu przestrzennym (j.t. Dz.U. z 2020 r. poz. 293 z późn. zm.) ujawnione zostaną po kliknięciu w ikonę

Wójt Gminy Janów
mgr Edward Moskalik



Uzasadnienie

DO PROJEKTU UCHWAŁY W SPRAWIE UCHWALENIA MIEJSCOWEGO PLANU ZAGOSPODAROWANIA PRZESTRZENNEGO GMINY JANÓW DLA PLACU GRUNWALDZKIEGO I PLACU JANA PAWŁA II W MIEJSCOWOŚCI JANÓW

1. Podstawa prawna

Uchwała zostaje podjęta na podstawie art. 18 ust. 2 pkt 5 ustawy z dnia 8 marca 1990 r. o samorządzie gminnym (t.j. Dz.U. 2022 poz. 559 ze zm.), art. 20 ust. 1 ustawy z dnia 27 marca 2003 r. o planowaniu i zagospodarowaniu przestrzennym (t.j. Dz.U. 2022 poz. 503), w związku z uchwałą nr 84/XV/2019 Rady Gminy Janów z dnia 13 sierpnia 2019 r. w sprawie przystąpienia do sporządzenia miejscowego planu zagospodarowania przestrzennego Gminy Janów dla placu Grunwaldzkiego i placu Jana Pawła II w miejscowości Janów, która określa granice obszaru objętego planem miejscowym.

2. Sposób realizacji wymogów wynikających z art. 1 ust. 2 ustawy z dnia 27 marca 2003 r. o planowaniu i zagospodarowaniu przestrzennym:

a) Wymagania ładu przestrzennego, w tym urbanistyki i architektury wypełnione są poprzez określenie przeznaczenia terenu oraz ustalenie obowiązującej i nieprzekraczalnej linii zabudowy, która ma ukształtować linię zabudowy nowych budynków. Określono również wskaźniki zagospodarowania terenu i parametry kształtujące zabudowę. Obszar objęty planem jest w znacznej części zainwestowany i stanowi fragment zwartej zabudowy miejscowości Janów. Obszar objęty planem ma zapewnioną obsługę komunikacyjną poprzez istniejącą sieć dróg publicznych.

Wytyczne do ustalenia przeznaczenia terenów w miejscowym planie zagospodarowania przestrzennego zawiera Studium uwarunkowań i kierunków zagospodarowania przestrzennego Gminy Janów, przyjęte uchwałą nr 46/X/03 Rady Gminy Janów z dnia 10 lipca 2003 r. Tereny objęte planem miejscowym są położone w obszarze o kierunku zagospodarowania przestrzennego: tereny zabudowy mieszkaniowej o niskiej intensywności, położone w zasięgu zabytkowego układu urbanistycznego dawnego miasta Janów, dla których obowiązują zasady kształtowania zabudowy zgodnie z wytycznymi konserwatorskimi określonymi dla Strefy I. Ustalenia planu miejscowego nie naruszają ustaleń Studium i wpisują się w wytyczne polityki przestrzennej gminy Janów.

b) walory architektoniczne i krajobrazowe

Obszar objęty planem jest w znacznym stopniu zagospodarowany i obejmuje teren placu stanowiącego centralny element układu urbanistycznego w Janowie, teren zabudowy mieszkaniowej jednorodzinnej i usługowej oraz tereny dróg publicznych. Uchwalenie planu miejscowego dla placu Grunwaldzkiego i placu Jana Pawła II w miejscowości Janów, ma za zadanie umożliwić zagospodarowanie placu jako przestrzeni publicznej, w tym uporządkowanie struktury funkcjonalno-przestrzennej, lokalizację na terenie placu obiektów usługowych oraz stworzenie ram dla realizacji spójności społecznej. Dla terenów przeznaczonych pod zabudowę określono wskaźniki zabudowy i zagospodarowania terenu wynikające z zapisów studium istniejącego i projektowanego zagospodarowania działek. Określono ustalenia w zakresie rodzaju i kolorystyki pokrycia dachów.

c) wymagania ochrony środowiska, w tym gospodarowania wodami i ochrony gruntów rolnych i leśnych;

W celu ochrony środowiska, w tym gospodarowania wodami, ustalono zasady ochrony środowiska, przyrody i krajobrazu kulturowego, w których wprowadzono zakaz lokalizacji przedsięwzięć mogących znacząco oddziaływać na środowisko (zakaz nie dotyczy inwestycji celu publicznego). Określono klasyfikacje ochrony akustycznej dla terenów oznaczonych symbolami: 1.MNU, 2.MNU, 1.U, 2.U, jak dla terenów mieszkaniowo-usługowych. Na obszarze planu nie występują urządzenia melioracji wodnych. Ustalenia planu dla tego obszaru nie będą wymagały uzyskania zgody na zmianę przeznaczenia gruntów rolnych na cele nierolnicze. W granicach obszaru planu nie występują grunty leśne.

Przez obszar objęty planem przechodzi granica Parku Krajobrazowego Orlich Gniazd, dla którego obowiązują zakazy, nakazy, dopuszczenia i ograniczenia zgodnie z przepisami odrębnymi oraz granica Otuliny Parku Krajobrazowego Orlich Gniazd, dla której obowiązują przepisy odrębne

Obszar objęty planem jest zlokalizowany w granicach udokumentowanego Głównego Zbiornika Wód Podziemnych nr 326 Zbiornik Częstochowa (E).

Projekt planu miejscowego został sporządzony z prognozą oddziaływania ustaleń planu na środowisko oraz został pozytywnie zaopiniowany przez Regionalnego Dyrektora Ochrony Środowiska w Katowicach oraz przez Państwowego Powiatowego Inspektora Sanitarnego w Częstochowie w ramach strategicznej oceny oddziaływania na środowisko.

d)wymagania ochrony dziedzictwa kulturowego i zabytków oraz dóbr kultury współczesnej;

Obszar objęty planem w całości znajduje się w „Zabytkowym układzie urbanistycznym Janowa” wpisanym do rejestru zabytków pod numerem A/16, w granicach którego obowiązują przepisy odrębne.

e)wymagania ochrony zdrowia oraz bezpieczeństwa ludzi i mienia, a także potrzeby osób ze szczególnymi potrzebami, o których mowa w ustawie z dnia 19 lipca 2019 r. o zapewnianiu dostępności osobom ze szczególnymi potrzebami (Dz. U. poz. 1696 i 2473);

Na obszarze objętym planem miejscowym nie występują linie elektroenergetyczne średniego i wysokiego napięcia. Budowę oraz rozbudowę wodociągów należy prowadzić w sposób zapewniający odpowiednią wydajność wodociągu stanowiącego źródło wody do celów przeciwpożarowych. Ustalono również minimalne wskaźniki zapewnienia miejsc do parkowania dla pojazdów wyposażonych w kartę parkingową. Plan miejscowy nie wprowadza ustaleń ograniczających stosowanie ustawy z dnia 19 lipca 2019 r. o zapewnieniu dostępności osobom ze szczególnymi potrzebami (t.j. Dz.U. 2020 poz. 1062 ze zm.).

f)walory ekonomiczne przestrzeni;

Obszar objęty planem jest w znacznym stopniu zagospodarowany i obejmuje teren placu stanowiącego centralny element układu urbanistycznego w Janowie, teren zabudowy mieszkaniowej jednorodzinnej i usługowej oraz tereny dróg publicznych. Uchwalenie planu miejscowego dla placu Grunwaldzkiego i placu Jana Pawła II w miejscowości Janów, ma za zadanie umożliwić zagospodarowanie placu, jako przestrzeni publicznej, w tym uporządkowanie struktury funkcjonalno-przestrzennej, lokalizację na terenie placu obiektów usługowych oraz stworzenie ram dla realizacji spójności społecznej. Watorami ekonomicznymi obszaru objętego planem jest m.in. możliwość wykorzystania istniejącej infrastruktury technicznej i drogowej do obsługi projektowanej zabudowy. Obszar planu obejmuje część drogi krajowej nr 46, co jest bardzo dużym atutem pod kątem lokalizacji obiektów związanych z różnego rodzaju działalnością gospodarczą.

g)prawo własności;

Ustalenia planu nie wpływają negatywnie na wykonywanie prawa własności w granicach obowiązującego prawa.

h)potrzeby obronności i bezpieczeństwa państwa;

Obszar objęty planem miejscowym nie obejmuje terenów zamkniętych związanych z obronnością i bezpieczeństwem państwa, ani z nimi nie graniczy.

i)potrzeby interesu publicznego;

Spełnienie potrzeb interesu publicznego poprzez uchwalenie planu miejscowego dla placu Grunwaldzkiego i placu Jana Pawła II w miejscowości Janów, ma za zadanie umożliwić zagospodarowanie placu, jako przestrzeni publicznej, w tym uporządkowanie struktury funkcjonalno-przestrzennej, lokalizację na terenie placu obiektów usługowych oraz stworzenie ram dla realizacji spójności społecznej. Ponadto w planie miejscowym wyznaczono teren rozmieszczenia inwestycji celu publicznego o znaczeniu lokalnym z przeznaczeniem pod targowisko, wzbogacające ofertę funkcjonalną miejsca oraz stanowiący ośrodek aktywności, sprzyjający nawiązywaniu kontaktów społecznych.

j)potrzeby w zakresie rozwoju infrastruktury technicznej, w szczególności sieci szerokopasmowych;

Obszar objęty planem wyposażony jest w niezbędną infrastrukturę techniczną oraz przylega do dróg publicznych, w których zlokalizowana jest infrastruktura wodno-kanalizacyjna oraz elektroenergetyczna. Ustalenia planu określają zasady budowy nowej infrastruktury oraz zasady przebudowy i rozbudowy już istniejącej.

k)zapewnienie udziału społeczeństwa w pracach nad miejscowym planem zagospodarowania przestrzennego, w tym przy użyciu środków komunikacji elektronicznej;

W procedurze planistycznej oraz w procedurze strategicznej oceny oddziaływania na środowisko zapewniono udział społeczeństwa w pracach nad sporządzaniem projektu planu zgodnie z określonymi w tym zakresie przepisami.

Po podjęciu przez Radę Gminy Janów uchwały nr 84/XV/2019 Rady Gminy Janów z dnia 13 sierpnia 2019 r. w sprawie przystąpienia do sporządzenia miejscowego planu zagospodarowania przestrzennego Gminy Janów dla placu Grunwaldzkiego i placu Jana Pawła II w miejscowości Janów ogłoszono o możliwości składania wniosków do projektu planu miejscowego w terminie do dnia 03 października 2019 r. W okresie wskazanym w ogłoszeniu nie wpłynął żaden wniosek.

Ogłoszenie o przystąpieniu do sporządzania projektu planu miejscowego zamieszczono w prasie miejscowej, na tablicy ogłoszeń oraz poprzez Biuletyn Informacji Publicznej. Składanie wniosków i uwag do projektu planu było możliwe za pomocą środków komunikacji elektronicznej na adres gmina@janow.pl

Projekt planu wraz z prognozą oddziaływania na środowisko został wyłożony do publicznego wglądu w dniach od 29 marca 2022 r. do 29 kwietnia 2022 r. Dyskusja publiczna nad przyjętymi w projekcie planu rozwiązaniami odbyła się w dniu 1 kwietnia 2022 r. o godzinie 13.00 w Urzędzie Gminy Janów. Uwagi do planu można było składać do dnia 20 maja 2022 r. W okresie wskazanym w ogłoszeniu nie wpłynęła żadna uwaga.

Ogłoszenie o wyłożeniu projektu planu miejscowego do publicznego wglądu zamieszczono w miejscowej prasie, na tablicy ogłoszeń oraz poprzez Biuletyn Informacji Publicznej. Składanie uwag do projektu planu było możliwe za pomocą środków komunikacji elektronicznej na adres: gmina@janow.pl.

l) zachowanie jawności i przejrzystości procedur planistycznych;

Ogłoszenie o przystąpieniu do sporządzania projektu planu miejscowego zamieszczono w prasie miejscowej, na tablicy ogłoszeń oraz poprzez Biuletyn Informacji Publicznej, zgodnie z wymogami ustawy o planowaniu i zagospodarowaniu przestrzennym oraz ustawy o udostępnianiu informacji o środowisku i jego ochronie, udziale społeczeństwa w ochronie środowiska oraz o ocenach oddziaływania na środowisko. Dokumentacja planistyczna jest dostępna w Urzędzie Gminy Janów.

m) potrzebę zapewnienia odpowiedniej ilości i jakości wody, do celów zaopatrzenia ludności;

Obszar objęty planem może wykorzystywać istniejącą sieć wodociągową w odpowiedniej ilości i jakości wody. Zakłada się, że projektowane obiekty będą wykorzystywały istniejącą sieć wodociągową. Ustalenia planu określają zasady budowy nowej infrastruktury do nowych terenów oraz zasady przebudowy i rozbudowy już istniejącej sieci wodociągowej, w tym zapewnienie ochrony przeciwpożarowej z wodociągów oraz z innych źródeł zgodnie z przepisami odrębnymi.

3. Sposób realizacji wymogów wynikających z art. 1 ust. 3 ustawy z dnia 27 marca 2003 r. o planowaniu i zagospodarowaniu przestrzennym

Ustalając przeznaczenie terenu lub określając potencjalny sposób zagospodarowania i korzystania z terenu, organ waży interes publiczny i interesy prywatne, w tym zgłaszane w postaci wniosków i uwag, zmierzające do ochrony istniejącego stanu zagospodarowania terenu, jak i zmian w zakresie jego zagospodarowania, a także analizy ekonomiczne, środowiskowe i społeczne.

Zgodnie z obowiązującym miejscowym planem zagospodarowania przestrzennego Gminy Janów obszar objęty opracowaniem jest przeznaczony na teren płyty rynku stanowiący centralny element układu urbanistycznego w Janowie, teren zabudowy mieszkaniowej jednorodzinnej z usługami oraz tereny dróg publicznych klasy głównej ruchu przyspieszonego oraz klasy dojazdowej. Uchwalenie nowego planu miejscowego dla placu Grunwaldzkiego i placu Jana Pawła II w miejscowości Janów ma za zadanie umożliwić zagospodarowanie placu, jako przestrzeni publicznej, w tym uporządkowanie struktury funkcjonalno-przestrzennej, lokalizację na terenie placu obiektów usługowych oraz stworzenie ram dla realizacji spójności społecznej. Przy realizacji ustaleń planu można wykorzystać istniejącą infrastrukturę techniczną i drogową do obsługi nowej zabudowy.

W granicach obszaru objętego niniejszym planem nie występują gleby klasy III oraz lasy. Przy sporządzaniu planu miejscowego, nie ma konieczności uzyskania zgód na zmianę przeznaczenia gruntów rolnych i leśnych na cele nierolnicze i nieleśne.

Po podjęciu przez Radę Gminy Janów uchwały nr 84/XV/2019 Rady Gminy Janów z dnia 13 sierpnia 2019 r. w sprawie przystąpienia do sporządzenia miejscowego planu zagospodarowania przestrzennego

Gminy Janów dla placu Grunwaldzkiego i placu Jana Pawła II w miejscowości Janów, ogłoszono o możliwości składania wniosków do projektu planu miejscowego w terminie do dnia 03 października 2019 r. W okresie wskazanym w ogłoszeniu nie wpłynął żaden wniosek.

Ogłoszenie o przystąpieniu do sporządzania projektu planu miejscowego zamieszczono w prasie miejscowej, na tablicy ogłoszeń oraz poprzez Biuletyn Informacji Publicznej. Składanie wniosków i uwag do projektu planu było możliwe za pomocą środków komunikacji elektronicznej na adres gmina@janow.pl

Projekt planu wraz z prognozą oddziaływania na środowisko został wyłożony do publicznego wglądu w dniach od 29 marca 2022 r. do 29 kwietnia 2022 r. Dyskusja publiczna nad przyjętymi w projekcie planu rozwiązaniami odbyła się w dniu 1 kwietnia 2022 r. o godzinie 13.00 w Urzędzie Gminy Janów. Uwagi do planu można było składać do dnia 20 maja 2022 r. W okresie wskazanym w ogłoszeniu nie wpłynęła żadna uwaga.

Ogłoszenie o wyłożeniu projektu planu miejscowego do publicznego wglądu zamieszczono w miejscowej prasie, na tablicy ogłoszeń oraz poprzez Biuletyn Informacji Publicznej. Składanie uwag do projektu planu było możliwe za pomocą środków komunikacji elektronicznej na adres: gmina@janow.pl.

Projekt planu miejscowego został pozytywnie zaopiniowany przez Regionalnego Dyrektora Ochrony Środowiska w Katowicach oraz przez Powiatowego Inspektora Sanitarnego w Częstochowie w ramach strategicznej oceny oddziaływania na środowisko.

4.Sposób realizacji wymogów wynikających z art. 1 ust. 4 ustawy z dnia 27 marca 2003 r. o planowaniu i zagospodarowaniu przestrzennym

Obszar objęty planem jest w znacznym stopniu zagospodarowany i obejmuje teren placu stanowiącego centralny element układu urbanistycznego w Janowie, teren zabudowy mieszkaniowej jednorodzinnej i usługowej oraz tereny dróg publicznych. Uchwalenie planu miejscowego dla placu Grunwaldzkiego i placu Jana Pawła II w miejscowości Janów, ma za zadanie umożliwić zagospodarowanie placu, jako przestrzeni publicznej, w tym uporządkowanie struktury funkcjonalno-przestrzennej, lokalizację na terenie placu obiektów usługowych oraz stworzenie ram dla realizacji spójności społecznej.

5.Zgodność z wynikami analizy, o której mowa w art. 32 ust. 1, wraz z datą uchwały rady gminy, o której mowa w art. 32 ust. 2, oraz sposób uwzględnienia uniwersalnego projektowania

Projekt planu miejscowego obejmuje tereny objęte obowiązującym miejscowym planem zagospodarowania przestrzennego dla gminy Janów przyjęte uchwałą nr 217/XXXVI/2005 Rady Gminy Janów z dnia 02 sierpnia 2005 roku. Konieczność wprowadzenia zmian do obowiązującego planu wynika z aktualnych potrzeb i zmieniających się uwarunkowań w miejscowości Janów. Wprowadzone zmiany mają umożliwić zagospodarowanie placu jako przestrzeni publicznej, w tym uporządkowanie struktury funkcjonalno-przestrzennej, lokalizację na terenie placu obiektów usługowych oraz stworzenie ram dla realizacji spójności społecznej. Trwają prace nad sporządzeniem analizy dotyczącej oceny aktualności studium i planów miejscowych dla Gminy Janów. Ustalenia planu nie ograniczają możliwości uniwersalnego projektowania.

6.Wpływ na finanse publiczne, w tym budżet gminy

Plan miejscowy dotyczy obszarów już wskazanych pod rozwój zainwestowania miejskiego, stanowi kontynuację ustaleń planistycznych poprzez ich uszczegółowienie i doprecyzowanie. Zakłada rozwój zabudowy usługowej w obrębie terenu placu, stanowiącego centralny element układu urbanistycznego w Janowie, co stanowi inwestycję wpływającą na rozwój funkcjonalno-przestrzenny całej gminy. Na terenach 1.MNU, 2.MNU mogą być lokalizowane nowe budynki mieszkalne i usługowe. W przypadku zagospodarowania terenu przeznaczonego pod zabudowę mieszkaniowo-usługową gmina może liczyć na wpływy z podatku od nieruchomości. Obciążenie dla budżetu gminy stanowią wydatki związane z wykupem terenu oznaczonego symbolem 1.U przeznaczonego pod realizację inwestycji celu publicznego.

Wójt Gminy Janów
mgr Edward Moskalik

Projekt

UCHWAŁA NR/...../.....
RADY GMINY JANÓW
z dnia2022 r.

**w sprawie ustalenia stawek opłat za zajęcie pasa drogowego dróg gminnych, których
zarządcą jest Wójt Gminy Janów**

Na podstawie art. 18 ust. 2 pkt 8 i 15 ustawy z dnia 8 marca 1990 r. o samorządzie gminnym (tekst jednolity Dz. U. z 2022 r., poz. 559 z późn. zm.) oraz art. 40 ust. 3-6, 8 i 9 ustawy z dnia 21 marca 1985 r. o drogach publicznych (tekst jednolity Dz. U. z 2021 r., poz. 1376 z późn. zm).

Rada Gminy Janów

uchwała

§ 1. 1. Ustala się wysokość stawek opłat za zajęcie pasa drogowego dróg gminnych, których zarządcą jest Wójt Gminy Janów, na cele niezwiązane z budową, przebudową, remontem, utrzymaniem i ochroną dróg, dotyczące:

- 1) prowadzenia robót w pasie drogowym;
- 2) umieszczenia w pasie drogowym urządzeń infrastruktury technicznej niezwiązanych z potrzebami zarządzania drogami lub potrzebami ruchu drogowego;
- 3) umieszczenia w pasie drogowym obiektów budowlanych niezwiązanych z potrzebami zarządzania drogami lub potrzebami ruchu drogowego oraz reklam;
- 4) zajęcie pasa drogowego na prawie wyłączności w celach innych niż wymienione w pkt 1-3.

§ 2. 1. Za zajęcie 1 m² pasa drogowego, o którym mowa w § 1 ust.1 pkt 1 i 4 ustala się następujące stawki opłat za każdy dzień zajęcia, z zastrzeżeniem ust. 2:

- 1) jezdni do 20% szerokości- 3,00 zł;
- 2) jezdni powyżej 20% do 50 % szerokości- 4,50 zł;
- 3) jezdni powyżej 50% szerokości do całkowitego zajęcia- 7,50 zł;
- 4) chodników, poboczy, ścieżek rowerowych, placów- 3,00 zł;
- 5) pozostałych elementów pasa drogowego niewymienionych w ust.1 pkt 1-4- 1,50 zł.

2. Za zajęcie 1 m² pasa drogowego, o którym mowa w § 1 ust.1 pkt 1 i 4 w odniesieniu do obiektów i urządzeń infrastruktury telekomunikacyjnej, ustala się stawkę opłaty za każdy dzień zajęcia- 0,20 zł.

§ 3. 1. Za zajęcie pasa drogowego, o którym mowa w § 1 ust.1 pkt 2 ustala się następujące roczne stawki opłat za 1 m² powierzchni zajętej przez rzut poziomy umieszczonego urządzenia:

- 1) wodociągowego, kanalizacji sanitarnej- 40,00 zł;
- 2) obiektów i urządzeń infrastruktury telekomunikacyjnej- 20,00 zł;

3) pozostałych obiektów i elementów urządzeń infrastruktury technicznej- 200,00 zł

§ 4.1. Za zajęcie pasa drogowego, o którym mowa w § 1 ust.1 pkt 3 ustala się następujące stawki opłat za każdy dzień zajęcia 1 m² pasa drogowego zajętego przez rzut poziomy obiektów:

1) handlowych lub usługowych- 0,50 zł;

2) budowlanych z wyłączeniem obiektów budowlanych infrastruktury telekomunikacyjnej- 0,50 zł;

3) infrastruktury telekomunikacyjnej- 0,20 zł;

4) stanowisk handlowych- 2,00 zł;

5) innych niewymienionych w ust.1 pkt 1-4- 0,30 zł.

2. Za zajęcie pasa drogowego, o którym mowa w § 1 ust.1 pkt 3, w celu umieszczenia w pasie drogowym reklamy ustala się za każdy dzień umieszczenia 1m² powierzchni reklamy stawkę - 2,00 zł.

§ 5. 1. Traci moc uchwała Nr 145/XXVI/20 Rady Gminy w Janowie z dnia 7 kwietnia 2020 r. w sprawie ustalenia stawek opłat za zajęcie pasa drogowego dróg gminnych, których zarządcą jest Wójt Gminy Janów.

§ 6. Wykonanie uchwały powierza się Wójtowi Gminy Janów.

§ 7. Uchwała wchodzi w życie po upływie 14 dni od dnia jej ogłoszenia w Dzienniku Urzędowym Województwa Śląskiego.

Wójt Gminy Janów

mgr Edward Moskalik

Opracowała: Monika Olszewska, Podinspektor ds. ochrony środowiska i rolnictwa

Opiniuję pozytywnie po względem prawnym

ADWOKAT PRAWNY

Mariusz Bątkiewicz
OP-C-368/90

Projekt przyjęty przez Wójta Gminy Janów:

Podinspektor
ds. ochrony środowiska
i rolnictwa

mgr Monika Olszewska

Projekt

Uchwała Nr

Rady Gminy Janów

z dnia

w sprawie regulaminu prowadzenia handlu w piątki i soboty przez rolników i ich domowników na wyznaczonym miejscu

Na podstawie art. 18 ust. 2 pkt 15 i art. 40 ust. 1 i 2 oraz art. 41 ust. 1 ustawy z dnia 8 marca 1990 r. o samorządzie gminnym (Dz. U. z 2022 r. poz. 559 ze zm.) oraz art. 5 ustawy z dnia 29 października 2021r. o ułatwieniach w prowadzeniu handlu w piątki i soboty przez rolników i ich domowników (Dz. U. z 2021 poz. 2290)

**Rada Gminy Janów
uchwała**

§ 1. Wprowadza się Regulamin określający zasady prowadzenia handlu w piątki i soboty przez rolników i ich domowników na miejscach wyznaczonych uchwałą Nr 355/LXIV/22 z dnia 5 kwietnia 2022 roku w sprawie wyznaczenia miejsca do prowadzenia handlu przez rolników i ich domowników w wyznaczonych miejscach, stanowiący załącznik do niniejszej uchwały.

§ 2. Traci moc uchwała Nr 366/LXIV/22 Rady Gminy Janów z dnia 5 kwietnia 2022 roku w sprawie regulaminu prowadzenia handlu w piątki i soboty przez rolników i ich domowników na wyznaczonym miejscu.

§ 3. Wykonanie uchwały powierza się Wójtowi Gminy Janów.

§ 4. Uchwała wchodzi w życie po upływie 14 dni od dnia ogłoszenia w Dzienniku Urzędowym Województwa Śląskiego.

Wójt Gminy Janów
mgr Edward Moskalik

Opracowała: Elżbieta Solak

Opiniuję pozytywnie pod względem prawnym:

Projekt przyjęty przez Wójta Gminy Janów

RADCA PRAWNY
mgr Mariusz Bątkiewicz

Załącznik do
Projektu Uchwały Nr
Rady Gminy Janów
z dnia

Regulamin

§ 1. 1. Niniejszy regulamin określa zasady korzystania z miejsca wyznaczonego na działce Nr 266/4 zlokalizowanego przy ul. Cmentarnej w Janowie do prowadzenia handlu przez rolników i ich domowników.

2. Handel w wyznaczonym miejscu odbywa się w piątki i soboty od godz. 6.00 do godz. 13.00.

§ 2. 1. Uprawnieni do prowadzenia handlu na wyznaczonym miejscu są rolnicy i ich domownicy.

2. Uprawnieni do prowadzenia handlu są zobowiązani do:

- 1) posiadania przy sobie dokumentów potwierdzających status rolnika w rozumieniu art. 6 pkt. 1 ustawy z dnia 20 grudnia 1990r. o ubezpieczeniu społecznym rolników lub status ich domowników w rozumieniu art. 2 pkt. 2 ustawy z dnia 29 października 2021r. o ułatwieniach w prowadzeniu handlu w piątki i soboty przez rolników i ich domowników;
- 2) posiadania przy sobie dokumentu potwierdzającego tożsamość;
- 3) przestrzegania regulaminu na wyznaczonym miejscu;
- 4) zachowania czystości w obrębie zajmowanego stanowiska zarówno w trakcie sprzedaży, jak i po jej zakończeniu;
- 5) uprzątnięcia zajmowanego miejsca po zakończeniu handlu;
- 6) umieszczenia w sposób widoczny ceny na oferowanych do sprzedaży towarach;
- 7) oznaczenia punktów sprzedaży imieniem i nazwiskiem lub nazwą firmy oraz adresem zamieszkania lub adresem siedziby;

§ 3. Na terenie wyznaczonego miejsca prowadzona będzie sprzedaż produktów rolnych, spożywczych oraz wyrobów rękodzieła wytworzonych w gospodarstwie rolnym.

§ 4. Na terenie wyznaczonego miejsca zabrania się:

- 1) wnoszenia oraz używania materiałów i substancji niebezpiecznych;
- 2) sprzedaży towarów w drodze przetargów;
- 3) pozostawiania po zakończeniu handlu wózków, skrzynek, innych opakowań i urządzeń handlowych;
- 4) prowadzenia handlu poza obszarem do tego wyznaczonym bez zgody Administratora;
- 5) wywieszania reklam bez zgody Administratora.

Wójt Gminy Janów
mgr Edward Moskaliak

Projekt Uchwały Nr

Rady Gminy Janów

z dnia

**w sprawie rozpatrzenia skargi na działalność
Dyrektora Zespołu Placówek Oświatowych w Janowie**

Na podstawie art. 18 ust. 2 pkt 15 ustawy z dnia 8 marca 1990 r. o samorządzie gminnym (t.j. Dz. U. z 2022 r., poz. 559 ze zm.) oraz art. 229 pkt. 3 ustawy z dnia 14 czerwca 1960 r. Kodeks postępowania administracyjnego (t.j. Dz. U. z 2021 r., poz. 735 ze zm.).

**Rada Gminy Janów
uchwała**

§ 1. Uznaje się za bezzasadną skargę przekazaną przez Naczelnika Drugiego Urzędu Skarbowego w Częstochowie z dnia 18 lutego 2022 roku (l.dz. 1912) na Dyrektora Zespołu Placówek Oświatowych w Janowie z przyczyn podanych w uzasadnieniu do niniejszej uchwały.

§ 2. Zobowiązuje się Przewodniczącą Rady Gminy Janów do zawiadomienia skarżącego o sposobie załatwienia skargi.

§ 3. Uchwała wchodzi w życie z dniem podjęcia.

Opracowano na posiedzeniu Komisji Skarg, Wniosków i Petycji w dniu 27 kwietnia 2022 roku



Opiniuję pozytywnie pod względem prawnym:

RADCA PRAWNY

Mariusz Bątkiewicz
(OP-C-368/96)

Uzasadnienie

W dniu 18 lutego 2022 roku do Rady Gminy Janów wpłynęło pismo od Naczelnika Drugiego Urzędu Skarbowego w Częstochowie znak: 2410-SKA-2.4020.12.2022 przekazujące do rozpatrzenia anonimową skargę na Dyrektora Zespołu Placówek Oświatowych w Janowie dotyczącą organizacji wycieczek, wyboru przewoźnika autokarowego na wycieczki szkolne oraz życia osobistego Dyrektora Szkoły.

Komisja Skarg Wniosków i Petycji po przeanalizowaniu dokumentów związanych z organizacją wycieczek szkolnych oraz po wysłuchaniu wyjaśnień Dyrektora ZPO w Janowie nie dopatrzyła się uchybień w organizacji oraz wyborze przewoźnika na wycieczki szkolne.

Aspekt osobisty w/w skargi nie podlega ocenie Komisji Skarg Wniosków i Petycji Rady Gminy Janów.

W związku z powyższym członkowie Komisji Skarg Wniosków i Petycji na posiedzeniu w dniu 27 kwietnia 2022 roku jednogłośnie uznali skargę za bezzasadną, oraz pozytywnie zaopiniowali projekt uchwały Rady Gminy o uznaniu skargi za bezzasadną.

Mając powyższe na względzie podjęcie niniejszej uchwały jest zasadne.

Pouczenie:

Zgodnie z treścią art. 239 kpa w przypadku, gdy skarga, w wyniku jej rozpatrzenia, została uznana za bezzasadną i jej bezzasadność wykazano w odpowiedzi na skargę, a skarżący ponowił skargę bez wskazania nowych okoliczności - organ właściwy do jej rozpatrzenia może podtrzymać swoje poprze poprzednie stanowisko z odpowiednią adnotacją w aktach sprawy - bez zawiadamiania skarżącego.

Opracował Przewodniczący Komisji Skarg, Wniosków i Petycji Marcin Kozak



Projekt Uchwały Nr

Rady Gminy Janów

z dnia

**w sprawie rozpatrzenia skargi na działalność
Dyrektora Zespołu Placówek Oświatowych w Janowie**

Na podstawie art. 18 ust. 2 pkt 15 ustawy z dnia 8 marca 1990 r. o samorządzie gminnym (t.j. Dz. U. z 2022 r., poz. 559 ze zm.) oraz art. 229 pkt. 3 ustawy z dnia 14 czerwca 1960 r. Kodeks postępowania administracyjnego (t.j. Dz. U. z 2021 r., poz. 735 ze zm.).

**Rada Gminy Janów
uchwała**

§ 1. Uznaje się za bezzasadną skargę przekazaną przez Ministerstwo Edukacji i Nauki w Warszawie z dnia 28 stycznia 2022 roku (l.dz. 1089) na Dyrektora Zespołu Placówek Oświatowych w Janowie z przyczyn podanych w uzasadnieniu do niniejszej uchwały.

§ 2. Zobowiązuje się Przewodniczącego Rady Gminy Janów do zawiadomienia skarżącego o sposobie załatwienia skargi.

§ 3. Uchwała wchodzi w życie z dniem podjęcia.

Opracowano na posiedzeniu Komisji Skarg, Wniosków i Petycji w dniu 27 kwietnia 2022 roku



Opiniuję pozytywnie pod względem prawnym:

RADCA PRAWNY

Mariusz Białkiewicz
(OP-C-368/96)

Uzasadnienie

W dniu 28 stycznia 2022 roku do Rady Gminy Janów wpłynęło pismo z Ministerstwa Edukacji i Nauki w Warszawie znak: DWEW-WWR.418.1.2022.BLP przekazujące do rozpatrzenia anonimową skargę na Dyrektora Zespołu Placówek Oświatowych w Janowie dotyczącą organizacji wycieczek, wyboru przewoźnika autokarowego na wycieczki szkolne oraz życia osobistego Dyrektora Szkoły.

Komisja Skarg Wniosków i Petycji po przeanalizowaniu dokumentów związanych z organizacją wycieczek szkolnych oraz po wysłuchaniu wyjaśnień Dyrektora ZPO w Janowie nie dopatrzyła się uchybień w organizacji oraz wyborze przewoźnika na wycieczki szkolne.

Aspekt osobisty w/w skargi nie podlega ocenie Komisji Skarg Wniosków i Petycji Rady Gminy Janów.

W związku z powyższym członkowie Komisji Skarg Wniosków i Petycji na posiedzeniu w dniu 27 kwietnia 2022 roku jednogłośnie uznali skargę za bezzasadną, oraz pozytywnie zaopiniowali projekt uchwały Rady Gminy o uznaniu skargi za bezzasadną.

Mając powyższe na względzie podjęcie niniejszej uchwały jest zasadne.

Pouczenie:

Zgodnie z treścią art. 239 kpa w przypadku, gdy skarga, w wyniku jej rozpatrzenia, została uznana za bezzasadną i jej bezzasadność wykazano w odpowiedzi na skargę, a skarżący ponowił skargę bez wskazania nowych okoliczności - organ właściwy do jej rozpatrzenia może podtrzymać swoje poprze poprzednie stanowisko z odpowiednią adnotacją w aktach sprawy - bez zawiadamiania skarżącego.

Opracował Przewodniczący Komisji Skarg, Wniosków i Petycji Marcin Kozak



PROJEKT

UCHWAŁA NR

RADY GMINY JANÓW

z dnia

w sprawie rozpatrzenia skargi na działalność Wójta Gminy Janów

Na podstawie art. 18 ust. 2 pkt 15 ustawy z dnia 8 marca 1990 r. o samorządzie gminnym (Dz. U. z 2022 r. poz. 559 z późn. zm.), w związku z art. 229 pkt 3 ustawy z dnia 14 czerwca 1960 r. Kodeks postępowania administracyjnego (Dz. U. z 2021 r. poz. 735 z późn. zm.)

Rada Gminy Janów

uchwała

§ 1. Po rozpatrzeniu skargi przekazanej przez Wojewodę Śląskiego w dniu 3 marca 2022 roku (l.dz. 2478) na działalność Wójta Gminy Janów oraz po zapoznaniu się ze stanowiskiem Komisji Skarg, Wniosków i Petycji w przedmiotowej sprawie, Rada Gminy Janów uznaje skargę za bezzasadną.

§ 2. Uzasadnienie dla sposobu rozpatrzenia skargi stanowi załącznik do uchwały.

§ 3. Wykonanie uchwały, w tym zawiadomienie skarżącego o sposobie rozpatrzenia skargi, powierza się Przewodniczącej Rady Gminy Janów.

§ 4. Uchwała wchodzi w życie z dniem podjęcia.

Opracowano na posiedzeniu Komisji Skarg, Wniosków i Petycji w dniu 16 maja 2022 roku



Opiniuję pozytywnie pod względem prawnym:

RADCA PRAWNY

Mariusz Bątkiewicz
(OP-C-368/96)

Załącznik do projektu uchwały Nr.....

Rady Gminy Janów

z dnia

Uzasadnienie

W dniu 3 marca 2022 r. do Rady Gminy Janów wpłynęło pismo ze Śląskiego Urzędu Wojewódzkiego w Katowicach znak: KOI.1411.23.2022 przekazujące do rozpatrzenia skargę na Wójta Gminy Janów. Z przesłanego pisma wynika, iż Skarżący nie zgadza się ze stanowiskiem Wójta Gminy zawartym w piśmie z dnia 24 lutego 2022 r.

Na podstawie art. 229 pkt. 3 k.p.a., organem właściwym do rozpatrzenia skargi dotyczącej zadań lub działalności wójta jest Rada Gminy. Rada Gminy wyraża swoje stanowisko w drodze uchwały. Zgodnie z art. 227 Kodeksu postępowania administracyjnego przedmiotem skargi może być w szczególności zaniedbanie lub nienależyte wykonywanie zadań przez właściwe organy albo przez ich pracowników, naruszenie praworządności lub interesów skarżących, a także przewlekłe lub biurokratyczne załatwianie spraw.

W treści skargi Skarżący informuje, że nie podoba mu się sposób, w jaki Wójt Edward Moskalik odpowiedział na pismo związane z wnioskiem o dowóz dziecka niepełnosprawnego do szkoły w Częstochowie. Komisja Skarg Wniosków i Petycji na posiedzeniach w dniach: 9 marca 2022 roku, 27 kwietnia 2022 roku oraz w dniu 16 maja 2022, po zbadaniu okoliczności oraz przedstawionych dokumentów doszła do wniosku, że Wójt nie złamał przepisów prawa informując Skarżącego o tym, że może on składać wnioski na zebraniach sołeckich oraz uczestniczyć w posiedzeniach Rady Gminy Janów. Sposób, w jaki Wójt odpowiedział na pismo Skarżącego można ocenić z perspektywy moralnej, lecz Komisja Skarg, Wniosków i Petycji nie ma kompetencji do oceny kultury wypowiedzi Wójta Gminy.

Mając powyższe na uwadze członkowie Komisji jednogłośnie uznali skargę za bezzasadną oraz pozytywnie zaopiniowali projekt uchwały Rady Gminy o uznaniu skargi za bezzasadną.

Mając powyższe na względzie podjęcie niniejszej uchwały jest zasadne.

Pouczenie:

Zgodnie z treścią art. 239 kpa w przypadku, gdy skarga, w wyniku jej rozpatrzenia, została uznana za bezzasadną i jej bezzasadność wykazano w odpowiedzi na skargę, a skarżący ponowił skargę bez wskazania nowych okoliczności - organ właściwy do jej rozpatrzenia może podtrzymać swoje poprzednie stanowisko z odpowiednią adnotacją w aktach sprawy - bez zawiadamiania skarżącego.

Opracował Przewodniczący Komisji Skarg, Wniosków i Petycji Marcin Kozak



PROJEKT

UCHWAŁA NR

RADY GMINY JANÓW

z dnia

w sprawie rozpatrzenia skargi na działalność Wójta Gminy Janów

Na podstawie art. 18 ust. 2 pkt 15 ustawy z dnia 8 marca 1990 r. o samorządzie gminnym (Dz. U. z 2022 r. poz. 559 z późn. zm.), w związku z art. 229 pkt 3 ustawy z dnia 14 czerwca 1960 r. Kodeks postępowania administracyjnego (Dz. U. z 2021 r. poz. 735 z późn. zm.)

Rada Gminy Janów

uchwała

§ 1. Po rozpatrzeniu skargi przekazanej przez Wojewodę Śląskiego w dniu 2 lutego 2022 roku (l.dz. 1280) na działalność Wójta Gminy Janów oraz po zapoznaniu się ze stanowiskiem Komisji Skarg, Wniosków i Petycji w przedmiotowej sprawie, Rada Gminy Janów uznaje skargę za zasadną.

§ 2. Uzasadnienie dla sposobu rozpatrzenia skargi stanowi załącznik do uchwały.

§ 3. Wykonanie uchwały, w tym zawiadomienie skarżącego o sposobie rozpatrzenia skargi, powierza się Przewodniczącej Rady Gminy Janów.

§ 4. Uchwała wchodzi w życie z dniem podjęcia.

Opracowano na posiedzeniu Komisji Skarg, Wniosków i Petycji w dniu 16 maja 2022 roku



Opiniuję pozytywnie pod względem prawnym:

RADCA PRAWNY

Mariusz Borkiewicz
(OP-C-368/96)

Załącznik do projektu uchwały Nr.....

Rady Gminy Janów

z dnia

Uzasadnienie

W dniu 2 lutego 2022 r. do Rady Gminy Janów wpłynęło pismo ze Śląskiego Urzędu Wojewódzkiego w Katowicach znak: KOI.1411.9.2022 przekazujące do rozpatrzenia skargę na Wójta Gminy Janów. Z przesłanego pisma wynika, iż mieszkanka Gminy Janów złożyła w dniu 24 stycznia 2021 r. skargę na bezczynność administracyjną Wójta Gminy w związku z obowiązkiem dowozu dzieci niepełnosprawnych do placówek oświatowych.

Na podstawie art. 229 pkt. 3 k.p.a., organem właściwym do rozpatrzenia skargi dotyczącej zadań lub działalności wójta jest Rada Gminy. Rada Gminy wyraża swoje stanowisko w drodze uchwały. Zgodnie z art. 227 Kodeksu postępowania administracyjnego przedmiotem skargi może być w szczególności zaniedbanie lub nienależyte wykonywanie zadań przez właściwe organy albo przez ich pracowników, naruszenie praworządności lub interesów skarżących, a także przewlekłe lub biurokratyczne załatwianie spraw.

W dniu 19 sierpnia 2021 r. Skarżąca złożyła do Urzędu Gminy w Janowie wniosek o dowóz dziecka niepełnosprawnego do Zespołu Szkół Specjalnych w Częstochowie ul. Legionów 54. Gmina zgodnie z art. 32 ust. 6 ustawy z 14 grudnia 2016 r. prawo oświatowe, ma obowiązek zorganizowania takiego dowozu. Wójt Gminy w odpowiedzi z dnia 30 sierpnia 2021 r. napisał, że w tym momencie dowóz nie jest możliwy ze względu na zbyt krótki okres czasu od złożenia wniosku do rozpoczęcia roku szkolnego oraz z powodu braku środków pieniężnych w budżecie gminy na 2021 rok, lecz w zamian proponuje podpisanie umowy z rodzicami na zwrot kosztów dowozu dzieci realizowanego we własnym zakresie przez rodziców. Skarżąca w piśmie z dnia 18 października 2021 r. odmówiła podpisania umowy na zwrot kosztów i ponownie poprosiła o wywiązanie się przez gminę z obowiązku dowozu dziecka niepełnosprawnego do placówki oświatowej, co wynika również ze złożonych pism z dnia 15 listopada 2021 r. oraz z dnia 17 grudnia 2021 r. Odpowiedzi Wójta Gminy zawsze dążyły do podpisania przez rodziców umowy o zwrot kosztów dowozu dziecka, lecz nie prowadziły do zorganizowania transportu przez Gminę.

Jak wynika korespondencji email z dnia 27 i 30 września 2021r., prowadzonej przez Wójta wraz z ZOPO w Janowie, Spółdzielnia Socjalna „Jasne że Bus” wyceniła koszt takiej usługi na **8,64 zł/km**. Z notatek służbowych z dnia 20 września 2021 r., 23 listopada 2021 r. wynika, że cały czas badali rynek i dowiadywali się o cenę zorganizowania transportu. Właściciel Firmy MAT-BUS z Żarek oświadczył w dniu 20 września 2021 r., że w miesiącu listopadzie odbiera z salonu nowy samochód przystosowany do tego typu usług i będzie mógł świadczyć takie usługi, w dniu **23 listopada 2021 r.** potwierdził chęć wykonywania usług i wycenił koszty na **4500 zł** za jeden miesiąc czyli około **225 zł** za jeden dzień.

Niestety mimo powtarzających się pism od wnioskodawczyni, jak również złożonych dwóch innych wniosków o dowóz dzieci niepełnosprawnych - w tym samym kierunku oraz mimo możliwości podpisania umowy do końca roku kalendarzowego z w/w przedsiębiorcą, Wójt nie zdecydował się na zorganizowanie takiego dowozu, proponując w dalszym ciągu

podpisanie umowy na zwrot kosztów dowozu dziecka, pomimo, że rodzice wnioskujący o taki dowóz jasno oświadczyli, że takiej umowy podpisać nie chcą.

W dniu 3 grudnia 2021 r. został ogłoszony przetarg na dowóz dzieci niepełnosprawnych do placówek oświatowych. Przetarg składał się z dwóch części, W części I Gmina chciała zorganizować dowóz jednego dziecka z miejscowości Bystrzanowice do Ośrodka Rehabilitacyjno - Wychowawczego Psary- Kolonia 29-145 Secemin, w terminie od 1 stycznia 2022 r. do 24 czerwca 2022 r., co stanowi **118 dni dowozu**, na który przeznaczono **13 160,00 zł** co stanowi kwotę **111,52 zł/dzień a odległość 68km/dzień**. Natomiast w części II Gmina chciała zorganizować transport 3 dzieci niepełnosprawnych z miejsc Janów oraz Lusławice do placówek oświatowych na ul. Legionów oraz na ul. Łukasieńskiego w Częstochowie w terminie od 1 stycznia 2022 r. do 24 czerwca 2022 r. co stanowi 118 dni dowozu na który przeznaczono **10 840,00 zł** tj: **91,86 dziennie, odległość to 56 km dziennie**. Na uwagę zasługuje fakt, że oprócz kosztów paliwa trzeba wziąć pod uwagę koszty zatrudnienia dwóch pracowników tj; kierowcy i opiekuna oraz koszt utrzymania samochodu co za kwotę **91,86 zł** dziennie jest **niemożliwe**. Należy zaznaczyć, że pomimo wcześniejszego badania rynku przez Wójta oraz podległych mu pracowników cena za usługę dowozu została oszacowana rażąco nisko, czym naruszono art. 29 ustawy z dnia 11 września 2019 roku Prawo zamówień publicznych. Oferty w w/w przetargu były kilkukrotnie wyższe niż oszacowana przez Wójta cena usługi, co stanowiło podstawę unieważnienia zamówienia na świadczenie tejże usługi. Wójt oraz podlegli mu pracownicy błędnie oparli się na art. 39a ust. 2 i 6 ustawy z dnia 14 grudnia 2016 roku Prawo Oświatowe, wyliczając kwotę do przetargu, a tym samym źle zabezpieczając środki w budżecie Gminy na wykonanie ustawowego obowiązku dowozu dzieci niepełnosprawnych, ponieważ dotyczy on wyłącznie sytuacji zwrotu kosztów dowozu dziecka przez rodziców, a nie wyliczenia kosztów dowozu przez usługodawcę.

Niestety od momentu otwarcia ofert dnia 13 grudnia 2021 r. do unieważnienia przetargu dnia 5 stycznia 2022 r. minęło kilka tygodni. Wójt, również nie zdecydował się na ogłoszenie ponownego przetargu, dopiero dnia 26 stycznia 2022 r. skontaktował się z właścicielem firmy MAT-BUS z Żarek w sprawie zorganizowania dowozu (Firma MAT-BUS z Żarek nie przystąpiła do przetargu), okazało się, że niestety Gmina Żarki działając sprawniej, niż Gmina Janów podpisała już z tym Panem umowę na dowóz dzieci niepełnosprawnych i w związku z tym nie ma już wolnego samochodu, którym wcześniej proponował świadczenie usługi w listopadzie 2021 r.

Komisja Skarg, Wniosków i Petycji na posiedzeniach w dniach: 9 marca 2022 roku, 27 kwietnia 2022 roku oraz w dniu 16 maja 2022 roku po wnikliwej analizie dokumentacji w niniejszej sprawie, niejednogłośnie podjęła decyzje o uznaniu skargi na bezczynność administracyjną Wójta Gminy Janów **za zasadną**, uznając tym samym działania Wójta w tej sprawie za niewystarczające, a były również głosy, że te działania miały na celu odłożenie sprawy w czasie, co mogłoby skłonić rodziców dzieci do podpisania umowy na zwrot kosztów dowozu dzieci we własnym zakresie. Można odnieść wrażenie, że przetarg ogłoszony był tylko po to, żeby go unieważnić.

Dopiero po złożeniu Skarg przez rodziców dzieci niepełnosprawnych udało się Wójtowi podpisać umowę od 14 marca 2022 r. na dowóz tych dzieci do placówek oświatowych bez ogłaszania kolejnego przetargu.

Reasumując od 01.09.2021 do 11.03.2022 roku skarżąca wraz z innymi rodzicami dzieci niepełnosprawnych zmuszeni byli do radzenia sobie samemu z dowożeniem dzieci co jest niezgodne z prawem.

Mając powyższe na uwadze Rada Gminy Janów w oparciu o stanowisko Komisji Skarg, Wniosków i Petycji uznaje skargę za zasadną. Niniejsza uchwała stanowi zawiadomienie o sposobie załatwienia skargi w rozumieniu art. 237 § 3 w związku z art. 238 § 1 k.p.a.

Opracował Przewodniczący Komisji Skarg, Wniosków i Petycji Marcin Kozak



PROJEKT

UCHWAŁA NR

RADY GMINY JANÓW

z dnia

w sprawie rozpatrzenia skargi na działalność Wójta Gminy Janów

Na podstawie art. 18 ust. 2 pkt 15 ustawy z dnia 8 marca 1990 r. o samorządzie gminnym (Dz. U. z 2022 r. poz. 559 z późn. zm.), w związku z art. 229 pkt 3 ustawy z dnia 14 czerwca 1960 r. Kodeks postępowania administracyjnego (Dz. U. z 2021 r. poz. 735 z późn. zm.)

Rada Gminy Janów

uchwała

§ 1. Po rozpatrzeniu skargi z dnia 10 lutego 2022 roku (l.dz. 1595) na działalność Wójta Gminy Janów oraz po zapoznaniu się ze stanowiskiem Komisji Skarg, Wniosków i Petycji w przedmiotowej sprawie, Rada Gminy Janów uznaje skargę za zasadną.

§ 2. Uzasadnienie dla sposobu rozpatrzenia skargi stanowi załącznik do uchwały.

§ 3. Wykonanie uchwały, w tym zawiadomienie skarżącego o sposobie rozpatrzenia skargi, powierza się Przewodniczącej Rady Gminy Janów.

§ 4. Uchwała wchodzi w życie z dniem podjęcia.

Opracowano na posiedzeniu Komisji Skarg, Wniosków i Petycji w dniu 16 maja 2022 roku



Opiniuję pozytywnie pod względem prawnym:

RADCA PRAWNY

Mariusz Bątkiewicz
(OP-C-368/96)

Załącznik do projektu uchwały Nr.....

Rady Gminy Janów

z dnia

Uzasadnienie

W dniu 10 lutego 2022 r. do Rady Gminy Janów wpłynęła skarga na Wójta Gminy Janów. Z przesłanego pisma wynika, iż Wójt Gminy nie realizuje ustawowego obowiązku dowozu dzieci niepełnosprawnych do placówek oświatowych.

Na podstawie art. 229 pkt. 3 k.p.a., organem właściwym do rozpatrzenia skargi dotyczącej zadań lub działalności wójta jest Rada Gminy. Rada Gminy wyraża swoje stanowisko w drodze uchwały. Zgodnie z art. 227 Kodeksu postępowania administracyjnego przedmiotem skargi może być w szczególności zaniedbanie lub nienależyte wykonywanie zadań przez właściwe organy albo przez ich pracowników, naruszenie praworządności lub interesów skarżących, a także przewlekłe lub biurokratyczne załatwianie spraw.

Skarżący złożył skargę na Wójta z powodu niezorganizowania transportu dziecka niepełnosprawnego do szkoły w Częstochowie.

W dniu 15.09.2021 r. Skarżący złożył wniosek w sprawie dowozu ucznia niepełnosprawnego do szkoły ponadpodstawowej w Częstochowie przy ul. Łukasińskiego 24. Gmina zgodnie z art. 32 ust.6 i art.39 ust.4 ustawy z dnia 14 grudnia 2016 r. Prawo oświatowe ma obowiązek zorganizowania transportu dzieci niepełnosprawnych do placówek oświatowych, mimo że wnioskodawca stanowczo oświadczył, że nie interesuje go podpisanie umowy o zwrot kosztów dowozu dziecka we własnym zakresie Wójt do dnia złożenia skargi nie wywiązał się z obowiązku jaki na niego nałożył ustawodawca. Transport zorganizowany został dopiero od 14.03.2022.

Mając na uwadze dzień złożenia skargi i czas jaki upłynął od złożenia wniosku do czasu złożenia skargi, Komisja Skarg, Wniosków i Petycji uznała niejednogłośnie skargę za zasadną oraz pozytywnie zaopiniowała projekt uchwały Rady Gminy o uznaniu skargi na Wójta Edwarda Moskalika za zasadną.

Mając powyższe na uwadze Rada Gminy Janów w oparciu o stanowisko Komisji Skarg, Wniosków i Petycji uznaje skargę za zasadną. Niniejsza uchwała stanowi zawiadomienie o sposobie załatwienia skargi w rozumieniu art. 237 § 3 w związku z art. 238 § 1 k.p.a.

Opracował Przewodniczący Komisji Skarg, Wniosków i Petycji Marcin Kozak



Projekt Uchwały Nr
Rady Gminy Janów
z dnia

w sprawie zmiany budżetu Gminy na 2022 rok

Na podstawie art.18 ust. 2 pkt 4 ustawy z dnia 8 marca 1990 r. o samorządzie gminnym (t. j. Dz. U. z 2022r. poz. 559,583,1005) oraz art. 211 ustawy o finansach publicznych z dnia 27 sierpnia 2009 r. (t. j. Dz. U. z 2021r. poz. 305,ostatnia zm. z 2022r, poz. 583,655) oraz Uchwały Nr 332/LIX/21 Rady Gminy Janów z dnia 28 grudnia 2021 roku w sprawie budżetu Gminy na 2022 rok

Rada Gminy Janów
uchwała:

§ 1

Zwiększenie planu dochodów budżetu Gminy na 2022 rok o kwotę 966 402,40 zł oraz zmniejszenie planu dochodów budżetu Gminy na 2022 rok o kwotę 2 065,00 zł zgodnie z załącznikiem Nr 1.

§ 2

Zwiększenie planu wydatków budżetu Gminy na 2022 rok o kwotę 993 667,91 zł oraz zmniejszenie planu wydatków budżetu Gminy na 2022 rok o kwotę 79 330,51 zł zgodnie z załącznikiem Nr 2.

§ 3

Zmniejszenie planu przychodów budżetu Gminy na 2022 rok o kwotę 50 000,00 zł zgodnie z załącznikiem Nr 6.

§ 4

Uchylenie załącznika Nr 3 do Uchwały Nr 366/LXVI/22 Rady Gminy Janów z dnia 9 maja 2022 roku w sprawie zmiany budżetu Gminy na 2022 rok i nadanie mu brzmienia jak załącznik Nr 3 do niniejszej Uchwały.

§ 5

Uchylenie załącznika Nr 4 do Uchwały Nr 366/LXVI/22 Rady Gminy Janów z dnia 9 maja 2022 roku w sprawie zmiany budżetu Gminy na 2022 rok i nadanie mu brzmienia jak załącznik Nr 4 do niniejszej Uchwały.

§ 6

Uchylenie załącznika Nr 5 do Uchwały Nr 366/LXVI/22 Rady Gminy Janów z dnia 9 maja 2022 roku w sprawie zmiany budżetu Gminy na 2022 rok i nadanie mu brzmienia jak załącznik Nr 5 do niniejszej Uchwały.

§ 7

Uchylenie załącznika Nr 7 do Uchwały Nr 366/LXVI/22 Rady Gminy Janów z dnia 9 maja 2022 roku w sprawie zmiany budżetu Gminy na 2022 rok i nadanie mu brzmienia jak załącznik Nr 7 do niniejszej Uchwały.

§ 8

Zmienia się treść § 3 Uchwały Nr 332/LIX/21 Rady Gminy Janów z dnia 28 grudnia 2021 roku w sprawie budżetu gminy na 2022 rok i nadaje mu się brzmienie:

§ 3. Ustala się deficyt budżetu gminy w wysokości 13 718 216,74 zł.

Źródłem pokrycia deficytu budżetu gminy będzie:

- zaciągnięty kredyt i pożyczka w kwocie 7 175 000,00 zł,
- wolne środki , jako nadwyżki środków pieniężnych na rachunku bieżącym budżetu jednostki samorządu terytorialnego, wynikających z rozliczeń kredytów i pożyczek z lat ubiegłych w kwocie 526 260,27 zł,
- niewykorzystane środki pieniężne na rachunku bieżącym budżetu, wynikające z rozliczenia dochodów i wydatków nimi finansowanych związanych ze szczególnymi zasadami wykonywania budżetu określonymi w odrębnych ustawach oraz wynikające z rozliczenia środków określonych w art. 5 ust 1 pkt 2 i dotacji na realizację programu, projektu lub zadania finansowanego z tych środków w kwocie 6 016 956,47 zł.

§ 9

Zmienia się treść § 15 Uchwały Nr 332/LIX/21 Rady Gminy Janów z dnia 28 grudnia 2021 roku w sprawie budżetu gminy na 2022 rok i nadaje mu się brzmienie:

§ 15. Ustala się limit zobowiązań z tytułu zaciąganych kredytów i pożyczek na finansowanie planowanego deficytu budżetu w wysokości 7 175 000,00 zł.

§ 10

Wykonanie uchwały powierza się Wójtowi Gminy Janów.

§ 11

Uchwała wchodzi w życie z dniem podjęcia i podlega publikacji w Dzienniku Urzędowym Województwa Śląskiego.

Wójt Gminy Janów
mgr Edward Moskalik

Opracowała: Małgorzata Laskowska – Skarbnik Gminy

Opiniuję pozytywnie pod względem prawnym :

Projekt przyjęty przez Wójta Gminy Janów dnia

Skarbnik
Gminy Janów

mgr Małgorzata Laskowska

RADCA PRAWNY

Mariusz Białkiewicz
(OP-C-368/96)

ZMIANA DOCHODÓW BUDŻETU NA 2022 ROK

Dział	Źródło dochodów	Dochody bieżące		Dochody majątkowe	
		Zmniejszenie	Zwiększenie	Zmniejszenie	Zwiększenie
010	Rolnictwo i łowiectwo	2 000,00	2 000,00	-	-
	- czynsz za obwody łowieckie (zmiana klasyfikacji)	2 000,00	-	-	-
	- czynsz za obwody łowieckie (zmiana klasyfikacji)	-	2 000,00	-	-
700	Gospodarka mieszkaniowa		11 041,00	-	-
	- wpływ z tytułu odszkodowania za uszkodzone mienie	-	11 041,00	-	-
710	Działalność usługowa		127 410,27		
	- środki w ramach dotacji MKIDN – przywrócenie właściwego stanu Mogiły Zbiorowej Żołnierzy na Cmentarzu w Złotym Potoku	-	127 410,27	-	-
750	Administracja publiczna	-	-	-	178 740,00
	- środki w ramach programu „Cyfrowa gmina”	-	-	-	178 740,00
754	Bezpieczeństwo publiczne i ochrona przeciwpożarowa	-	-	-	145 000,00
	- dotacja Województwo Śląskie – dofinansowanie zakupu samochodu ciężkiego ratowniczo - gaśniczego – Gmina Janów	-	-	-	95 000,00
	- dotacja Starostwa Powiatowego w Częstochowie – dofinansowanie zakupu samochodu ciężkiego ratowniczo - gaśniczego – Gmina Janów	-	-	-	50 000,00
758	Różne rozliczenia	-	203 838,60	-	-
	- Minister Finansów – środki Funduszu Pomocy na edukację dzieci z Ukrainy (zmiana klasyfikacji)	-	65,00	-	-
	- subwencja oświatowa		21 336,60	-	-
	- zwiększenie subwencji oświatowej na podwyżki		182 437,00	-	-
801	Oświata i wychowanie	65,00	121 374,40	-	-
	- Minister Finansów – środki Funduszu Pomocy na edukację dzieci z Ukrainy (zmiana klasyfikacji)	65,00	-	-	-
	- środki z Fundacji Rozwoju Systemu Edukacji – ERASMUS+ - SP Lgoczanka	-	24 422,40	-	-

	- środki z Fundacji Rozwoju Systemu Edukacji – projekt „Ponadnarodowa mobilność uczniów” – ZPO Janów		96 952,00		
853	Pozostałe zadania w zakresie polityki społecznej	-	102 820,00	-	-
	- środki w ramach programu „Cyfrowa gmina” – wsparcie dzieci z rodzin pegeerowskich w rozwoju cyfrowym „granty PPGR”	-	102 820,00	-	-
900	Gospodarka komunalna i ochrona środowiska				74 178,13
	- środki w ramach RPO Województwa Śląskiego – kanalizacja Czepurka – rozliczenie końcowe				55 728,13
	- środki w ramach RPO Województwa Śląskiego – modernizacja oświetlenia ulicznego w Gminie Janów – LEDY - rozliczenie końcowe				18 450,00
R A Z E M		2 065,00	568 484,27	-	397 918,13


 Wójt Gminy Janów
 mgr Edward Moskalik

ZMIANA WYDATKÓW BUDŻETU NA 2022 ROK

Dział	Rozdział	Nazwa	Zmniejszenie	Zwiększenie
010		Rolnictwo i łowiectwo	27 000,00	-
	01043	Infrastruktura wodociągowa wsi	27 000,00	-
		Wydatki majątkowe	27 000,00	-
		- z tego: Inwestycje i zakupy inwestycyjne	27 000,00	-
700		Gospodarka mieszkaniowa	-	11 041,00
	70005	Gospodarka gruntami i nieruchomościami	-	11 041,00
		Wydatki majątkowe	-	11 041,00
		- z tego: Inwestycje i zakupy inwestycyjne	-	11 041,00
710		Działalność usługowa	-	159 500,00
	71035	Cmentarze	-	159 500,00
		Wydatki bieżące	-	159 500,00
		- z tego : wydatki jednostek budżetowych	-	159 500,00
		- w tym: wydatki związane z realizacją statutowych zadań	-	159 500,00
750		Administracja publiczna	-	178 740,00
	75095	Pozostała działalność	-	178 740,00
		Wydatki majątkowe	-	178 740,00
		- z tego: Inwestycje i zakupy inwestycyjne	-	178 740,00
		w tym na programy finansowane z udziałem środków o których mowa w art. 5 ust. 1 pkt 2 i 3	-	178 740,00
754		Bezpieczeństwo publiczne i ochrona przeciwpożarowa	51 242,00	146 242,00
	75412	Ochotnicze straże pożarne	51 242,00	146 242,00
		Wydatki bieżące	1 242,00	1 242,00
		- z tego : wydatki jednostek budżetowych	1 242,00	-
		- w tym: wydatki związane z realizacją statutowych zadań	1 242,00	-
		- z tego : dotacje na zadania bieżące	-	1 242,00
		Wydatki majątkowe	50 000,00	145 000,00
		- z tego: Inwestycje i zakupy inwestycyjne	50 000,00	145 000,00
801		Oświata i wychowanie	65,00	304 501,40
	80101	Szkoły podstawowe	-	166 301,95

		Wydatki bieżące	-	166 301,95
		- z tego :		
		wydatki jednostek budżetowych	-	166 301,95
		- w tym:		
		wynagrodzenia i składki od nich naliczane	-	166 301,95
	80103	Oddziały przedszkolne w szkołach podstawowych	-	4 767,17
		Wydatki bieżące	-	4 767,17
		- z tego :		
		wydatki jednostek budżetowych	-	4 767,17
		- w tym:		
		wynagrodzenia i składki od nich naliczane	-	4 767,17
	80104	Przedszkola	-	12 057,88
		Wydatki bieżące	-	12 057,88
		- z tego :		
		wydatki jednostek budżetowych	-	12 057,88
		- w tym:		
		wydatki związane z realizacją statutowych zadań	-	690,00
		wynagrodzenia i składki od nich naliczane	-	11 367,88
	80195	Pozostała działalność	65,00	121 374,40
		Wydatki bieżące	65,00	121 374,40
		- z tego :		
		wydatki jednostek budżetowych	65,00	-
		- w tym:		
		wydatki związane z realizacją statutowych zadań	65,00	-
		z tego		
		na programy finansowe z udziałem środków, o których mowa w art. 5 ust. 1 pkt 2 i 3 ustawy	-	121 374,40
853		Pozostałe zadania w zakresie polityki społecznej	-	102 820,00
	85395	Pozostała działalność	-	102 820,00
		Wydatki bieżące	-	102 820,00
		z tego		
		na programy finansowe z udziałem środków, o których mowa w art. 5 ust. 1 pkt 2 i 3 ustawy	-	102 820,00
900		Gospodarka komunalna i ochrona środowiska	1 023,51	89 800,00
	90001	Gospodarka ściekowa i ochrona wód	-	66 350,00
		Wydatki majątkowe	-	66 350,00
		- z tego:		
		Inwestycje i zakupy inwestycyjne	-	66 350,00
		w tym		
		na programy finansowane z udziałem środków o których mowa w art. 5 ust. 1 pkt 2 i 3	-	66 350,00
	90004	Utrzymanie zieleni w miastach i gminach	1 023,51	-
		Wydatki bieżące	1 023,51	-
		- z tego :		
		wydatki jednostek budżetowych	1 023,51	-

		- w tym: wydatki związane z realizacją statutowych zadań	1 023,51	-
	90015	Oświetlenie ulic, placów i dróg	-	23 450,00
		Wydatki majątkowe	-	23 450,00
		- z tego: Inwestycje i zakupy inwestycyjne	-	23 450,00
926		Kultura fizyczna	-	1 023,51
	92695	Pozostała działalność	-	1 023,51
		Wydatki majątkowe	-	1 023,51
		- z tego: Inwestycje i zakupy inwestycyjne	-	1 023,51
RAZEM ZMIANY:			79 330,51	993 667,91

Wójt Gminy Janów
mgr Edward Moskalik

WYKAZ ZADAŃ INWESTYCYJNYCH DO REALIZACJI W 2022 ROKU

DZIAŁ	ROZDZIAŁ	NAZWA INWESTYCJI	KOSZT INWESTYCJI	ŹRÓDŁO FINANSOWANIA INWESTYCJI	
1	2	3	4	5	
600		Transport i łączność	7 238 700,00		
	60016	Drogi publiczne gminne	6 558 700,00		
		Przebudowa drogi gminnej ul. Szkolnej w Siedlcu	2 754 000,00	Rządowy Fundusz Rozwoju Dróg	1 241 973,00
				Fundusz Sołecki Siedlec	35 674,71
				Środki gminy	1 476 352,29
		Przebudowa drogi gminnej w miejscowości Pabianice na odcinku od 0,00 km (DK46) do 1,00 km	25 700,00	Fundusz Sołecki Pabianice	15 000,00
				Środki gminy	10 700,00
		Przebudowa ul. Żurawskiej i łącznika wraz z budową ścieżki rowerowej w Janowie	3 760 000,00	Rządowy Fundusz Polski Ład - Program Inwestycji Strategicznych	3 325 000,00
				Fundusz Sołecki Janów	43 936,50
				Środki gminy	391 063,50
		Przebudowa ul. Słonecznej w Złotym Potoku wraz z oświetleniem oraz budową sieci wodociągowej i kanalizacyjnej	19 000,00	Fundusz Sołecki Złoty Potok	19 000,00
	60017	Drogi wewnętrzne	680 000,00		
		Przebudowa drogi do transportu rolnego w miejscowości Złoty Potok - Góry Gorzkowskie - Hucisko - etap II i etap III	680 000,00	Fundusz Ochrony Gruntów Rolnych	298 250,00
				Fundusz Sołecki Góry Gorzkowskie	11 206,46
				Fundusz Sołecki Hucisko	10 000,00
				Środki gminy	360 543,54
700		Gospodarka mieszkaniowa	131 041,00		
	70005	Gospodarka gruntami i nieruchomościami	131 041,00		
		Zakup działek Nr 102, Nr 1277 i Nr 630 w Janowie	131 041,00	Środki gminy	131 041,00
750		Administracja publiczna	178 740,00		
	75095	Pozostała działalność	178 740,00		

		Cyfrowa Gmina Janów	178 740,00	Środki w ramach Programu Operacyjnego Polska Cyfrowa	178 740,00
754		Bezpieczeństwo publiczne i ochrona przeciwpożarowa	445 000,00		
	75412	Ochotnicze straże pożarne	445 000,00		
		Dotacja dla OSP Janów na zakup ciężkiego samochodu ratowniczo-gaśniczego	445 000,00	Środki gminy	300 000,00
				Dotacja Województwa Śląskiego	95 000,00
				Dotacja Starostwo Powiatowe	50 000,00
900		Gospodarka komunalna i ochrona środowiska	5 639 763,34		
	90001	Gospodarka ściekowa i ochrona wód	2 398 203,07		
		Budowa kanalizacji sanitarnej w miejscowości Bystrzanowice	1 479 000,00	PROW	764 352,61
				Dodatkowe środki z budżetu państwa przeznaczone na wsparcie finansowe inwestycji w zakresie kanalizacji	433 667,39
				Środki gminy	280 980,00
		Projekt i budowa kanalizacji w Bystrzanowicach wzdłuż drogi DK 46	341 290,00	Fundusz Sołecki Bystrzanowice	16 000,00
				Dodatkowe środki z budżetu państwa przeznaczone na wsparcie finansowe inwestycji w zakresie kanalizacji	261 471,54
				Środki gminy	63 818,46
		Rozbudowa kanalizacji sanitarnej w południowo – zachodniej części Janowa	511 563,07	Środki gminy	53 955,00
				Dodatkowe środki z budżetu państwa przeznaczone na wsparcie finansowe inwestycji w zakresie kanalizacji	457 608,07

		Rozbudowa kanalizacji sanitarnej w miejscowości Okraglik - Lusławice	66 350,00	Fundusz Sołecki Okraglik	7 000,00
				Fundusz Sołecki Lusławice	20 000,00
				Środki gminy	39 350,00
	90005	Ochrona powietrza atmosferycznego i klimatu	3 173 703,75		
		Odnawialne źródła energii dla mieszkańców Gminy Janów (Granty)	3 173 703,75	Środki w ramach RPO Województwa Śląskiego	2 992 146,67
				Środki gminy	181 557,08
	90015	Oświetlenie ulic, placów i dróg	67 856,52		
		Projekt oświetlenia na ul. Kościelnej w Złotym Potoku	6 000,00	Fundusz Sołecki Złoty Potok	6 000,00
		Projekt i rozbudowa oświetlenia ulicznego w kierunku stacji PKP i w stronę zachodnią w miejscowości Zagórze	18 406,52	Fundusz Sołecki Zagórze	18 406,52
		Wykonanie dokumentacji projektowej oświetlenia na ulicy Nowowiejskiej i ulicy Kwiatowej w Piasku	20 000,00	Fundusz Sołecki Piasek	20 000,00
		Modernizacja oświetlenia ulicznego na terenie Gminy Janów w oparciu o wydajną energetycznie technologię LED	18 450,00	Środki gminy	18 450,00
		Projekt oświetlenia ulicznego na ul. Mickiewicza i Krótkiej w Janowie	5 000,00	Środki gminy	5 000,00
921		Kultura i ochrona dziedzictwa narodowego	458 298,60		
	92120	Ochrona zabytków i opieka nad zabytkami	105 500,00		
		Odrestaurowanie zabytkowego Dworku Krasieńskich w Złotym Potoku w Gminie Janów	105 500,00	Środki w ramach dotacji MKiDN	51 500,00
				Środki WFOZ w Katowicach	51 500,00
				Środki gminy	2 500,00
	92195	Pozostała działalność	352 798,60		
		Zagospodarowanie turystyczne i rekreacyjne terenu wokół zbiornika wody w Żurawiu przy Rondzie Niepodległości. Wyczyszczenie stawu i budowa infrastruktury wypoczynkowo - sportowej	138 499,99	Urząd Marszałkowski - Inicjatywa Sołecka	60 000,00
				Fundusz Sołecki Żuraw	25 000,00
				Środki gminy	53 499,99
		Modernizacja rynku w Janowie	188 190,00	Środki gminy	188 190,00

		Zakup i montaż garażu wolnostojącego w miejscowości Czepurka	10 019,14	Fundusz Sołecki Czepurka	10 019,14
		Budowa domku - altanki	16 089,47	Fundusz Sołecki Sokole Pole	16 089,47
926		Kultura fizyczna i sport	13 104 585,30		
	92601	Obiekty sportowe	13 089 561,79		
		Rozbudowa szkoły o hale sportową z zapleczem, łącznikiem wraz z urządzeniami zagospodarowania terenu	11 939 561,79	Środki w ramach dotacji Ministerstwa Sportu	3 741 400,00
				Środki w ramach Rządowego Programu Inwestycji Lokalnych	3 500 000,00
				Pożyczka WFOŚiGW	1 385 000,00
				Środki gminy	3 313 161,79
		Rozbudowa budynku Szkoły Podstawowej o przedszkole dwuoddziałowe oraz salę gimnastyczną z zapleczem i łącznikiem wraz z infrastrukturą towarzyszącą w miejscowości Lusławice	1 150 000,00	Rządowy Fundusz Polski Ład - Program Inwestycji Strategicznych	900 000,00
				Środki gminy	250 000,00
	92695	Pozostała działalność	15 023,51		
		Zakup traktora ogrodowego do koszenia trawy na placu zabaw	15 023,51	Fundusz Sołecki Bystrzanowice Dwór	15 023,51
R A Z E M			27 196 128,24		

Wójt Gminy Janów
mgr Edward Moskalik

PLAN WYDATKÓW NA PRZEDSIĘWZIĘCIA REALIZOWANE W RAMACH FUNDUSZU SOŁECKIEGO W ROKU 2022

Lp.	Nazwa sołectwa	Przypadająca kwota na rok 2022	Rozdział	Nazwa przedsięwzięcia do realizacji według wniosku sołectwa	Wydatki w ramach funduszu	
					Bieżące	Majątkowe
1	2	3	5	7	8	9
1	APOLONKA	12 527,74 zł	90004	Zakup ziemi do kwiatów, farb, środków chwastobójczych oraz paliwa do kosiarki	1 100,00	
			92695	Furtka wejściowa na plac zabaw oraz doposażenie placu zabaw - tablica ogłoszeniowa i szyld	11 427,74	
2	BYSTRZANOWICE	22 755,47 zł	90001	Projekt i budowa kanalizacji sanitarnej w Bystrzanowicach wzdłuż DK 46		16 000,00
			90004	Zakup podkaszarki spalinowej	3 000,00	
			92195	Piknik integracyjny dla mieszkańców	3 755,47	
3	BYSTRZANOWICE DWÓR	15 023,51 zł	92695	Zakup traktora ogrodowego do koszenia trawy na placu zabaw		15 023,51
4	CZEPURKA	17 617,14 zł	90004	Zakup kosiarki do trawy i utrzymanie zieleni	3 300,00	
			92109	Zakup stołów i krzeseł	3 000,00	
			92109	Zakup łódki do sali KGW	1 000,00	
			92109	Zakup środków czystości	298,00	
			92195	Zakup i montaż garażu wolnostojącego		10 019,14
5	GÓRY GORZKOWSKIE	11 206,46 zł	60017	Przebudowa drogi do transportu rolnego w miejscowości Złoty Potok-Góry Gorzkowskie-Hucisko - etap II i III		11 206,46
6	HUCISKO	11 059,65 zł	60017	Budowa drogi we wsi Góry Gorzkowskie - etap III		10 000,00
			92695	Utrzymanie porządku i odnowa placu zabaw	1 059,65	
7	JANÓW	48 936,50 zł	60016	Przebudowa ul. Żurawskiej i łącznika wraz z budową ścieżki rowerowej w Janowie		43 936,50
			75412	Dofinansowanie zakupu kosiarki dla OSP Janów	2 000,00	
			92195	Dofinansowanie działalności artystycznej zespołu Folklorystycznego "Janowanie"	3 000,00	

8	LGO CZANKA	21 385,25 zł	60016	Zakup i montaż ławki na ścieżkę rowerową we wsi Lgoczanka	1 000,00	
			60016	Zakup iluminacji przy ścieżce rowerowej	3 000,00	
			60016	Remonty dróg gminnych	10 000,00	
			90003	Odśnieżanie dróg gminnych	7 000,00	
			90004	Pielęgnacja i utrzymanie zieleni we wsi Lgoczanka - zakup paliwa i żyłki do kosiarki	385,25	
9	LIPNIK	17 763,95 zł	90004	Utrzymanie i zagospodarowanie terenu wokół świetlicy, kapliczki i terenu boiska	2 763,95	
			92109	Remont, konserwacja i zagospodarowanie budynku świetlicy	15 000,00	
10	LUSŁAWICE	26 474,65 zł	90001	Rozbudowa kanalizacji sanitarnej w miejscowości Okrąglik - Lusławice		20 000,00
			90004	Zakup kosiarki spalinowej	2 500,00	
			90004	Utrzymanie porządku i czystości we wsi	474,65	
			92195	Renowacja altanki i mola w centrum wsi	3 500,00	
11	OKRĄGLIK	12 038,38 zł	90001	Rozbudowa kanalizacji sanitarnej w miejscowości Okrąglik - Lusławice		7 000,00
			90004	Zakup paliwa do kosiarki	250,00	
			92109	Zakup środków czystości do Chaty Wiejskiej	88,38	
			92195	Naprawa dachu na altanie i konserwacja altany	4 700,00	
12	PABIANICE	20 700,14 zł	60016	Projekt przebudowy drogi gminnej w miejscowości Pabianice na odcinku od 0,00 km Dk46 do 1km		15 000,00
			92195	Renowacja budynku świetlicy - zewnętrzna, wewnętrzna oraz konserwacja terenu wokół świetlicy oraz sceny przy świetlicy	5 700,14	
13	PIASEK	26 474,65 zł	90015	Wykonanie dokumentacji projektowej oświetlenia na ul. Nowowiejskiego i ul. Kwiatowej		20 000,00
			92195	Pokrycie dachu na altanie "Kopyto" przy ul. Krótkiej w Piasku	6 474,65	
14	PONIK	27 061,88 zł	60016	Położenie nakładki asfaltowej na ul. Wczasowej	20 000,00	
			92195	Dofinansowanie Jurajskiego Klubu Seniora w Janowie	1 000,00	
			92195	Spotkanie integracyjne	4 000,00	
			92695	Wykonanie remontu schodów na plac zabaw w Poniku	2 061,88	
15	SIEDLEC	35 674,71 zł	60016	Przebudowa drogi gminnej ul. Szkolnej w Siedlcu		35 674,71

16	SKOWRONÓW	14 925,63 zł	60016	Usługi koparką, kruszywo drogowe grube, tłuczeń na warstwę wierzchnią	11 725,63	
			90004	Paliwo	500,00	
			92195	Farby do malowania domku wiejskiego	1 000,00	
			92195	Stojak na rowery	200,00	
			92195	Odpust	1 500,00	
17	SOKOLE POLE	16 589,47 zł	90004	Zakup paliwa, żyłki, lakierów i dbanie o porządek na placu zabaw	500,00	
			92195	Budowa domku - altanki		16 089,47
18	ŚMIERTNY DĄB	14 534,14 zł	60016	Utwardzenie drogi w Śmiertnym Dębie na ul. Sosnowej. Utwardzenie drogi Śmiertny Dąb -Okraglik, odśnieżanie, koszenie traw w ramach utrzymania dróg gminnych w miejscowości Śmiertny Dąb	14 534,14	
19	TEODORÓW	14 191,59 zł	90004	Zakup paliwa i żyłki	300,00	
			92109	Prace remontowe świetlicy wiejskiej w Teodorowie	13 891,59	
20	ZAGÓRZE	20 406,52 zł	90015	Projekt i rozbudowa oświetlenia ulicznego w kierunku stacji PKP i w stronę zachodnią w miejscowości Zagórze		18 406,52
			92195	Zagospodarowanie przestrzeni publicznej w tym zakup niezbędnych materiałów i narzędzi	2 000,00	
	ZŁOTY POTOK	48 936,50 zł	70005	Na potrzeby sołectwa - naprawa ogrodzenia, zakup grysiku	1 000,00	
			60016	Przebudowa ul. Słonecznej w Złotym Potoku wraz z oświetleniem oraz budową sieci wodociągowej i kanalizacyjnej		19 000,00
			90004	Na potrzeby sołectwa - utrzymanie porządku i czystości we wsi	1 000,00	
			90015	Projekt oświetlenia na ul. Kościelnej w Złotym Potoku		6 000,00
			92195	Na potrzeby sołectwa - imprezy	1 936,50	
			92195	Doposażenie - Jurajski Klub Seniora	1 000,00	
			92195	Doposażenie KGW "Złotopotoczanki" - remont pomieszczeń	19 000,00	
22	ŻURAW	31 319,36 zł	80195	Szkoła w Lusławicach	700,00	
			90004	Utrzymanie porządku w Sołectwie	2 319,36	
			92116	Filia biblioteki w Żurawiu	600,00	
			92195	Zorganizowanie Dnia Dziecka w Żurawiu	2 700,00	

			92195	Zagospodarowanie turystyczne i rekreacyjne terenu wokół zbiornika wody w Żurawiu przy rondzie Niepodległości. Wyczyszczenie stawu i budowa infrastruktury wypoczynkowo-sportowej (ławeczki, kładka, oświetlenie)		25 000,00
RAZEM:		487 603,29			199 246,98	288 356,31

Wójt Gminy Janów
mgr Edward Moskalik



Załącznik Nr 5
 Projekt Uchwały Nr
 Rady Gminy Janów
 z dnia

**DOTACJE PLANOWANE DO UDZIELENIA Z BUDŻETU PODMIOTOM NALEŻĄCYM I
 NIENALEŻĄCYM DO SEKTORA FINANSÓW PUBLICZNYCH W 2022 ROKU**

LP.	DZIAŁ	ROZDZIAŁ	NAZWA INSTYTUCJI	KWOTA DOTACJI			
				Celowa		Podmiotowa	Przedmiotowa
				na zadania bieżące	na zadania inwestycyjne		
1	2	3	4	5	6	7	8
Jednostki nie zaliczane do sektora finansów publicznych							
1.	754	75412	OSP Piasek	1 300,00	0,00	0,00	0,00
	754	75412	OSP Bystrzanowice	942,00	0,00	0,00	0,00
2.	754	75412	OSP Janów	0,00	445 000,00	0,00	0,00
3.	921	92195	Wspomaganie rozwoju wspólnot i społeczności lokalnych	10 000,00	0,00	0,00	0,00
4.	926	92695	Wspieranie i upowszechnianie kultury fizycznej	50 000,00	0,00	0,00	0,00
Jednostki sektora finansów publicznych							
1.	600	60004	Gmina Przyrów	8 832,00	0,00	0,00	0,00
2.	600	60004	Powiat Częstochowski	36 000,00	0,00	0,00	0,00
3.	754	75404	Komendy wojewódzkie Policji	2 000,00	0,00	0,00	0,00
4.	921	92109	Samorządowy Ośrodek Kultury i Sportu w Janowie	339 195,00	0,00	550 252,00	0,00
5.	921	92116	Gminna Biblioteka Publiczna w Janowie	0,00	0,00	280 000,00	0,00
6.	921	92118	Muzeum Regionalne im. Zygmunta Krasińskiego w Złotym Potoku	0,00	0,00	253 200,00	0,00
OGÓŁEM :				448 269,00	445 000,00	1 083 452,00	0,00

Wójt Gminy Janów
 mgr Edward Moskalik

Załącznik Nr 6 do
Projektu Uchwały Nr
Rady Gminy Janów
z dnia

ZMIANA PRZYCHODÓW I ROZCHODÓW BUDŻETU GMINY NA 2022 ROK

§	Nazwa	Przychody		Rozchody	
		Zmniejszenie	Zwiększenie	Zmniejszenie	Zwiększenie
952	Przychody z zaciągniętych pożyczek i kredytów na rynku krajowym	50 000,00	-	-	-
O G Ó Ł E M		50 000,00	-	-	-

Wójt Gminy Janów
mgr Edward Moskaliak

**PRZYCHODY I ROZCHODY BUDŻETU GMINY
NA 2022 ROK**

§	NAZWA	PRZYCHODY	ROZCHODY
1	2	3	4
902	Przychody ze spłat pożyczek udzielonych na finansowanie zadań realizowanych z udziałem środków pochodzących z budżetu Unii Europejskiej	795 441,00	0,00
905	Przychody jednostek samorządu terytorialnego z niewykorzystanych środków pieniężnych na rachunku bieżącym budżetu, wynikających z rozliczenia dochodów i wydatków nimi finansowanych związanych ze szczególnymi zasadami wykonywania budżetu określonymi w odrębnych ustawach	5 925 262,57	0,00
906	Przychody jednostek samorządu terytorialnego z wynikających z rozliczenia środków określonych w art. 5 ust. 1 pkt 2 ustawy i dotacji na realizację programu, projektu lub zadania finansowanego z udziałem tych środków	91 693,90	0,00
950	Wolne środki, o których mowa w art. 217 ust. 2 pkt 6 ustawy	1 430 912,43	0,00
951	Przychody ze spłat pożyczek i kredytów udzielonych ze środków publicznych	11 000,00	0,00
952	Przychody z zaciągniętych pożyczek i kredytów na rynku krajowym	7 175 000,00	0,00
962	Pożyczki udzielone na finansowanie zadań realizowanych z udziałem środków pochodzących z budżetu Unii Europejskiej	0,00	795 441,00
991	Udzielone pożyczki i kredyty	0,00	11 000,00
992	Spłaty otrzymanych krajowych pożyczek i kredytów	0,00	904 652,16
RAZEM :		15 429 309,90	1 711 093,16

Wójt Gminy Janów
mgr Edward Moskalik

W związku ze zmianą klasyfikacji dokonano zmniejszenia i zwiększenia dochodów bieżących w Dziale 010 o kwotę 2 000,00 zł (dzierżawa obwodów łowieckich) oraz dokonano zmniejszenia dochodów bieżących w Dziale 801 a zwiększono w Dziale 758 o kwotę 65,00 zł (środki na edukację dzieci z Ukrainy).

Dokonano zwiększenia planu dochodów majątkowych w Dziale 700 (odszkodowanie) w kwocie 11 041,00 zł i przeznaczono je na wydatki majątkowe w Rozdziale 70005 (zwiększenie planowanej kwoty inwestycji – zakup działki Nr 630 Janów).

Dokonano zwiększenia planu dochodów bieżących w Dziale 710 o kwotę 127 410,27 zł i przeznaczono je na wydatki w Rozdziale 71035 (remont Mogiły Zbiorowej Żołnierzy na Cmentarzu w Złotym Potoku) w kwocie 127 410,27 zł.

Dokonano zwiększenia planu dochodów majątkowych w Dziale 750 o kwotę 178 740,00 zł i przeznaczono je na wydatki w Rozdziale 75095 (cyfrowa gmina).

Dokonano zwiększenia planu dochodów majątkowych w Dziale 754 o kwotę 145 000,00 zł i przeznaczono je na wydatki w Rozdziale 75412 (zakup samochodu ciężkiego OSP Janów). W związku z otrzymaną dotacją ze Starostwa Powiatowego w kwocie 50 000,00 zł zmniejszono wkład władny Gminy z kwoty 350 000,00 zł na kwotę 300 000,00 zł i zmniejszono przychody budżetu o kwotę 50 000,00 zł (planowany do pobrania kredyt).

Dokonano zwiększenia planu dochodów bieżących w Dziale 758 o kwotę 21 336,60 zł (subwencja) i przeznaczono je na wydatki w Rozdziale 71035 (remont Mogiły Zbiorowej Żołnierzy na Cmentarzu w Złotym Potoku) w kwocie 20 711,60 zł i na wydatki w Rozdziale 80104 (wkład własny program „Czytelnictwo” – ZPO Janów) w kwocie 625,00 zł.

Dokonano zwiększenia planu dochodów bieżących w Dziale 758 o kwotę 182 437,00 zł (subwencja) i przeznaczono je na wydatki w Rozdziale 80101 w kwocie 166 301,95 zł , w Rozdziale 80103 w kwocie 4 767,17 zł i w Rozdziale 80104 w kwocie 11 367,88 zł (podwyżki dla nauczycieli).

Dokonano zwiększenia planu dochodów bieżących:

- w Dziale 801 (ERASMUS+) o kwotę 24 422,40 zł,

- w Dziale 801 („Ponadnarodowa mobilność uczniów”) o kwotę 96 952,00 zł,

i przeznaczono je na wydatki bieżące w Rozdziale 80195 w kwocie 121 374,40 zł (realizacja projektów).

Dokonano zwiększenia planu dochodów w Dziale 853 o kwotę 102 820,00 zł i przeznaczono je na wydatki w Rozdziale 85395 (granty PPGR).

Dokonano zwiększenia planu dochodów majątkowych w Dziale 900 o kwotę 55 728,13 zł (kanalizacja Czepurka – rozliczenie) i przeznaczono je na wydatki w Rozdziale 71035 w kwocie 11 378,13 zł (wkład własny - remont Mogiły Zbiorowej Żołnierzy na Cmentarzu w Złotym Potoku), na wydatki w Rozdziale 90001 w kwocie 39 350,00 zł (kanalizacja Okrąglik – Lusławice) oraz na wydatki w Rozdziale 90015 w kwocie 5 000,00 zł (projekt oświetlenia na ul. Mickiewicza i Krótkiej w Janowie) .

Dokonano zwiększenia planu dochodów majątkowych w Dziale 900 o kwotę 18 450,00 zł (LEDY - rozliczenie) i przeznaczono je na wydatki w Rozdziale 90015 w kwocie 18 450,00 zł (zadanie inwestycyjne - LEDY).

Zmniejszono wydatki bieżące statutowe w Rozdziale 75412 i zwiększono wydatki na dotację w Rozdziale 75412 w kwocie 1 242,00 zł (dotacja dla OSP Bystrzanowice – 942,00 zł i OSP Piasek – 300,00 zł).

Dokonano zmiany Funduszu Sołeckiego miejscowości Lusławice i Okrąglik.

Środki na zadanie pn. „Budowa sieci wodociągowej w Lusławicach – Kolonia, Gmina Janów” w kwocie 27 000,00 zł (20 000,00 zł – Lusławice, 7 000,00 zł - Okrąglik) przeznaczono na zadanie pn. „Rozbudowa kanalizacji sanitarnej w miejscowości Okrąglik – Lusławice” w kwocie 27 000,00 zł (20 000,00 zł – Lusławice, 7 000,00 zł – Okrąglik).

Dokonano zmiany Funduszu Sołeckiego miejscowości Bystrzanowice Dwór.

Środki na zadanie pn. „Zakup oleju i paliwa do traktora ogrodowego” w kwocie 1 023,51 zł przeznaczono na zadanie pn. „Zakup traktora ogrodowego do koszenia trawy na placu zabaw”.

W związku z powyższymi zmianami zaktualizowano załącznik inwestycyjny, załącznik Funduszu Sołeckiego, załącznik dotacyjny oraz załącznik przychodów i rozchodów.

Wójt Gminy Janów
mgr Edward Moskalik

Projekt Uchwały Nr

Rady Gminy Janów

z dnia

w sprawie zmiany wieloletniej prognozy finansowej

Na podstawie art.18 ust. 2 pkt 15 ustawy z dnia 8 marca 1990 r. o samorządzie gminnym (t. j. Dz. U. z 2022r. poz. 559,583,1005), art. 231 ustawy z dnia 27 sierpnia 2009 roku o finansach publicznych (t. j. Dz. U. z 2021r. poz. 305,ostatnia zm. z 2022r, poz. 583,655)

**Rada Gminy Janów
uchwala:**

§ 1

1. Uchyla się załącznik Nr 1 do Uchwały Nr 367/LXVI/22 Rady Gminy Janów z dnia 9 maja 2022 roku w sprawie zmiany wieloletniej prognozy finansowej i nadaje mu się treść jak załącznik Nr 1 do niniejszej Uchwały.

2. Objaśnienia przyjętych zmian wartości wieloletniej prognozy finansowej stanowią załącznik Nr 2 do niniejszej Uchwały.

§ 2

Wykonanie uchwały powierza się Wójtowi Gminy Janów.

§ 3

Uchwała wchodzi w życie z dniem podjęcia.

Wójt Gminy Janów

mgr Edward Moskalik

Skarbnik
Gminy Janów

mgr Małgorzata Laskowska

Opracowała: Małgorzata Laskowska – Skarbnik Gminy Janów

Opiniuję pozytywnie pod względem prawnym :

Projekt przyjęty przez Wójta Gminy Janów dnia

RADCA PRAWNY

Mariusz Bańkiewicz
(OP-C-368/96)

**Załącznik Nr 1 do
Projektu Uchwały Nr
Rady Gminy Janów
z dnia**

Wykaz przedsięwzięć do WPF

L.p.	Nazwa i cel	Jednostka odpowiedzialna lub koordynująca	Okres realizacji		Łączne nakłady finansowe	Limit 2022	Limit 2023	Limit 2024	Limit 2025	Limit zobowiązań
			Od	Do						
1	Wydatki na przedsięwzięcia-ogółem (1.1+1.2+1.3)				59 612 918,14	10 378 693,87	8 329 593,94	10 000 000,00	55 014 108,11	
1.a	- wydatki bieżące				639 960,25	120 562,00	0,00	0,00	605 960,25	
1.b	- wydatki majątkowe				58 972 957,89	10 258 351,87	8 329 593,94	10 000 000,00	54 406 147,86	
1.1	Wydatki na programy, projekty lub zadania związane z programami realizowanymi z udziałem środków, o których mowa w art.5 ust.1 pkt 2 i 3 ustawy z dnia 27 sierpnia 2009.r. o finansach publicznych (Dz.U.Nr 157, poz.1240,z późn.zm.), z tego:				9 274 097,27	2 119 601,87	1 960 000,00	0,00	9 228 201,87	
1.1.1	- wydatki bieżące				571 296,25	111 750,00	0,00	0,00	571 296,25	
1.1.1.1	Janowski Dom Seniora -	Gmina Janów	2022	2023	406 245,00	67 050,00	0,00	0,00	406 245,00	
1.1.1.2	Świątelnia marzeń -	Gmina Janów	2022	2023	165 051,25	44 700,00	0,00	0,00	165 051,25	
1.1.2	- wydatki majątkowe				8 702 801,02	2 007 851,87	1 930 000,00	0,00	8 656 905,62	
1.1.2.12	Budowa kanalizacji sanitarnej w miejscowości Bystrianowice -	Gmina Janów	2019	2022	1 514 600,40	0,00	0,00	0,00	1 479 000,00	
1.1.2.17	Odnawialne źródła energii dla mieszkańców Gminy Janów -	Gmina Janów	2022	2023	4 761 555,62	1 587 851,87	0,00	0,00	4 761 555,62	
1.1.2.18	Rozbudowa kanalizacji sanitarnej w miejscowości Okraglik - Lusławice -	Gmina Janów	2022	2024	1 996 350,00	0,00	1 930 000,00	0,00	1 996 350,00	
1.1.2.19	Budowa sieci wodociągowej w Lusławicach - Kolonia, Gmina Janów -	Gmina Janów	2021	2023	430 295,00	420 000,00	0,00	0,00	420 000,00	
1.2	Wydatki na programy, projekty lub zadania związane z umowami partnerstwa publiczno-prywatnego, z tego:				0,00	0,00	0,00	0,00	0,00	
1.2.1	- wydatki bieżące				0,00	0,00	0,00	0,00	0,00	
1.2.2	- wydatki majątkowe				0,00	0,00	0,00	0,00	0,00	
1.3	Wydatki na programy, projekty lub zadania pozostałe (inne niż wymienione w pkt 1.1 i 1.2), z tego:				50 358 820,87	8 259 332,00	6 369 593,94	10 000 000,00	45 785 906,24	
1.3.1	- wydatki bieżące				68 664,00	8 832,00	0,00	0,00	34 664,00	
1.3.1.5	Zakup licencji na używanie programów do obsługi placówek oświatowych	Gmina Janów	2020	2022	51 000,00	0,00	0,00	0,00	17 000,00	
1.3.1.6	Dotacja celowa - Gmina Przyrów - organizacja publicznego transportu zbiorowego -	Gmina Janów	2022	2023	17 664,00	8 832,00	0,00	0,00	17 664,00	

L.p.	Nazwa i cel	Jednostka odpowiedzialna lub koordynująca	Okres realizacji		Łączne nakłady finansowe	Limit 2022	Limit 2023	Limit 2024	Limit 2025	Limit zobowiązań
			Od	Do						
1.3.2	- wydatki majątkowe				50 270 156,87	21 101 148,30	8 250 500,00	6 399 593,94	10 000 000,00	45 751 242,24
1.3.2.4	Przebudowa ul. Żurawskiej i łącznika wraz z budową ścieżki rowerowej w Janowie -	Gmina Janów	2020	2023	3 812 227,63	3 760 000,00	0,00	0,00	0,00	3 760 000,00
1.3.2.10	Rozbudowa szkoły o halę sportową z zapleczem, łącznikiem wraz z urządzeniami zagospodarowania terenu -	Gmina Janów	2020	2022	12 836 846,79	11 939 561,79	0,00	0,00	0,00	11 939 561,79
1.3.2.13	Rozbudowa budynku Szkoły Podstawowej o przedszkole dwuoddziałowe oraz salę gimnastyczną z zapleczem i łącznikiem wraz z infrastrukturą towarzyszącą w miejscowości Lusławice -	Gmina Janów	2020	2023	9 250 124,50	1 150 000,00	8 000 500,00	0,00	0,00	9 150 500,00
1.3.2.15	Przebudowa drogi gminnej ul. Szkolnej w Siedlcu -	Gmina Janów	2019	2022	2 840 061,60	2 754 000,00	0,00	0,00	0,00	2 754 000,00
1.3.2.18	Przebudowa drogi gminnej w miejscowości Pabianice na odcinku od 0,00 km (DK46) do 1,00 km -	Gmina Janów	2020	2024	2 602 500,00	25 700,00	0,00	2 518 200,00	0,00	2 543 900,00
1.3.2.21	Odstaurowanie zabytkowego Dworku Krasieńskich w Ziołym Potoku w Gminie Janów -	Gmina Janów	2020	2022	149 500,00	105 500,00	0,00	0,00	0,00	105 500,00
1.3.2.23	Budowa sieci wodociągowej w Lusławicach - Kolonia, Gmina Janów -	Gmina Janów	2021	2023	0,00	0,00	0,00	0,00	0,00	0,00
1.3.2.25	Przebudowa drogi do transportu rolnego w miejscowości Zioły Potok-Góry Gorzkowskie-Hucisko, Gmina Janów - etap III etapu III -	Gmina Janów	2020	2022	716 764,70	680 000,00	0,00	0,00	0,00	680 000,00
1.3.2.26	Projekt i budowa kanalizacji sanitarnej w Bystrzanowicach wzdłuż DK 46 -	Gmina Janów	2021	2022	346 366,20	341 290,00	0,00	0,00	0,00	341 290,00
1.3.2.27	Modernizacja rynku w Janowie -	Gmina Janów	2020	2025	13 313 800,00	188 190,00	0,00	0,00	10 000 000,00	10 188 190,00
1.3.2.28	Zagospodarowanie turystyczne i rekreacyjne terenu wokół zbiornika wody w Żurawiu przy Rondzie Niepodległości. Wyczyszczenie stawu i budowa infrastruktury wypoczynkowo - sportowej -	Gmina Janów	2021	2022	157 999,99	138 499,99	0,00	0,00	0,00	138 499,99
1.3.2.29	Projekt i rozbudowa oświetlenia ulicznego w kierunku stacji PKP i w stronę zachodnią w miejscowości Zagórze -	Gmina Janów	2021	2022	26 831,52	18 406,52	0,00	0,00	0,00	18 406,52
1.3.2.30	Budowa garaży w Janowie wraz z powiększeniem placu manewrowego -	Gmina Janów	2021	2024	512 773,05	0,00	250 000,00	256 438,05	0,00	506 438,05
1.3.2.31	Budowa kanalizacji sanitarnej w miejscowości Zagórze -	Gmina Janów	2019	2024	3 704 360,89	0,00	0,00	3 624 955,89	0,00	3 624 955,89

OBJAŚNIENIA PRZYJĘTYCH WARTOŚCI W WIELOLETNIEJ PROGNOZIE FINANSOWEJ.

Zmiana dotyczy wydatków majątkowych.

W związku z nowym montażem finansowym inwestycji pn. „Budowa sieci wodociągowej w Lusławicach - Kolonia, Gmina Janów” zmieniło się jej finansowanie. Inwestycja ta zostanie sfinansowana ze środków PROW (uprzednio planowano finansowanie ze środków krajowych).

W związku z powyższym ww. inwestycja jest wykazywana w przedsięwzięciach na programy, projekty lub zadania związane z programami realizowanymi z udziałem środków, o których mowa w art.5 ust.1 pkt 2 i 3 ustawy z dnia 27 sierpnia 2009.r. o finansach publicznych. Inwestycja ta planowana jest do realizacji na lata 2021-2023.

Dopisano nowe przedsięwzięcie pn. „Rozbudowa kanalizacji sanitarnej w miejscowości Okrąglik – Lusławice”. Inwestycja ta zostanie sfinansowana ze środków PROW i planowana jest do realizacji w latach 2022-2024 w łącznej kwocie 1 996 350,00 zł.

Zaktualizowano łączne nakłady finansowe i limity zobowiązań inwestycji (w oparciu o wykonanie 2021 roku).

Wójt Gminy Janów
mgr Edward Moskalik



**Projekt Uchwały Nr.....
Rady Gminy Janów**

z dnia

w sprawie zaciągnięcia kredytu długoterminowego

Na podstawie art. 18 ust. 2 pkt 9 lit. c, i art. 58 ustawy z dnia 8 marca 1990 roku o samorządzie gminnym (t. j. Dz. U. z 2022r. poz. 559,583,1005) oraz art. 89 ust. 1 pkt 3 ustawy z dnia 27 sierpnia 2009 roku o finansach publicznych (t. j. Dz. U. z 2021r. poz. 305,ostatnia zm. z 2022r, poz. 583,655)

**Rada Gminy Janów
uchwala:**

§ 1

Zaciągnąć kredyt długoterminowy w kwocie 300 000,00 zł z przeznaczeniem na finansowanie planowanego deficytu budżetu.

§ 2

Splata kredytu następować będzie w latach 2024-2032 z dochodów własnych gminy.

§ 3

Zabezpieczeniem kredytu będzie weksel In blanco wraz deklaracją wekslową.

§ 4

Wykonanie uchwały powierza się Wójtowi Gminy Janów.

§ 5

Uchwała wchodzi w życie z dniem podjęcia.

Wójt Gminy Janów
mgr Edward Moskalik

Skarbnik
Gminy Janów

mgr Małgorzata Laskowska

RADCA PRAWNY

Mariusz Bątkiewicz
(OP-C-368/96)

Opracował : Małgorzata Laskowska - Skarbnik Gminy

Opiniuję pozytywnie pod względem prawnym :

Projekt przyjęty przez Wójta Gminy Janów dnia