

RAPORT O STANIE GMINY JANÓW ZA 2020 ROK



JANÓW
na szczęście



MAJ 2021



Szanowni Państwo,
Mieszkańcy Gminy Janów,

realizując zapisy Ustawy o samorządzie gminnym z przyjemnością oddaję w Wasze ręce trzeci już Raport o Stanie Gminy Janów, który jest kompleksowym podsumowaniem działalności Gminy Janów oraz jej jednostek organizacyjnych w 2020 roku.

Zakres dokumentu powinien obejmować przede wszystkim realizację polityk, programów, strategii, a także uchwał Rady Gminy. Winien być zestawieniem najważniejszych danych o samorządzie i podsumowywać działalność wójta, stanowiąc kompendium wiedzy o sytuacji w gminie. Właśnie tak został przygotowany tegoroczny Raport o Stanie Gminy Janów. Jest oparty na twardych danych statystycznych i finansowych. Nie oceniamy w nim, ani nie komentujemy. Pokazujemy, jak jest naprawdę, licząc że stanie się on punktem wyjścia do szerokiej, merytorycznej, obywatelskiej dyskusji dotyczącej sytuacji naszej gminy.

Pomimo trudnej sytuacji finansowej Gminy oraz obowiązującego od marca 2020 roku stanu epidemii w Polsce, Gmina Janów płynnie realizowała swoje plany, nie powodując obniżenia jakości życia Mieszkańców oraz właściwie zaspakajając ich bieżące potrzeby. Staramy się utrzymać wypracowane standardy materialne i niematerialne, do których przyzwyczaili się nasi Mieszkańcy, a także zapewnić wysoką jakość świadczonych usług publicznych. Obszerność dokumentu jedynie potwierdza, jak wiele działań i inicjatyw podjęliśmy w ubiegłym roku. Zakres działania Gminy Janów jest bardzo szeroki i obejmuje zadania od edukacji, opieki i wychowania, przez inwestycje, gospodarkę wodno-ściekową, mieszkaniową, ochronę środowiska, aż po kulturę, sport i rekreację, a nawet turystykę. To wszystko znalazło odzwierciedlenie w niniejszym Raporcie.

Drodzy Mieszkańcy, mam nadzieję, że w następnych latach, do 31 maja każdego roku, będę miał przyjemność prezentowania Państwu kolejnych Raportów opisujących sytuację Naszej Gminy pod względem funkcjonowania gospodarki, przybliżania spraw społecznych, zarządzania gminą oraz kształtowania naszej przestrzeni publicznej. Zmiany, jakie każdego niemal dnia zachodzą w naszym najbliższym otoczeniu, są efektem naszej wyczerpanej, wspólnej pracy. Wierzę głęboko, że są one zauważalne i doceniane przez większość z nas. Efekty zachodzących zmian to przede wszystkim zasługa pracowników Urzędu Gminy i podległych jednostek organizacyjnych. Stawiamy przed sobą trudne i ambitne, ale realne cele, które w maksymalnym stopniu pozwalają jak najszerzej zabezpieczać oczekiwania i potrzeby mieszkańców.

Zachęcam do lektury tegorocznego Raportu o Stanie Gminy Janów.

Z wyrazami szacunku,

Wójt Gminy Janów

Edward Moskaliński

Spis treści

Zaproszenie.....	1
Wstęp.....	5
I. Informacje ogólne	6
I. 1. Ogólna charakterystyka gminy	6
I. 2. Władze lokalne i gminne jednostki organizacyjne	7
I. 3. Sołectwa Gminy Janów	8
I. 4. Sytuacja demograficzna w gminie	9
I. 5. Gospodarstwa rolne.....	11
I. 6. Podmioty gospodarcze w gminie.....	12
I. 7. Organizacje pozarządowe w gminie	13
II. Informacje finansowe.....	15
II. 1. Budżet Gminy Janów.....	15
II. 2. Stan finansów gminy.....	20
II. 3. Realizacja funduszu sołeckiego.....	22
II. 4. Wydatki majątkowe.....	26
III. Realizacja inwestycji, fundusze i zadania remontowe.....	27
III. 1. Zrealizowane zadania inwestycyjne.....	27
III. 2. Modernizacja oświetlenia ulicznego.....	32
III. 3. Remonty dróg i obiektów infrastruktury społecznej	32
III. 4. Pozyskiwanie funduszy zewnętrznych	34
IV. Informacja o stanie mienia komunalnego	37
IV. 1. Grunty mienia komunalnego	37
IV. 2. Stan mienia komunalnego	39
IV. 3. Infrastruktura techniczna.....	41
V. Informacja o realizacji polityk, programów i strategii	42
V. 1. Strategia Rozwoju Gminy Janów.....	42
V. 2. Studium uwarunkowań i kierunków zagospodarowania przestrzennego	42
V. 3. Miejscowe plany zagospodarowania przestrzennego	43
V. 4. Gminny Program Rewitalizacji	44
V. 5. Plan Gospodarki Niskoemisyjnej.....	47
V. 6. Program Ochrony Środowiska	48
V. 7. Program Współpracy z Organizacjami Pozarządowymi oraz Podmiotami Pożytku Publicznego.....	48
V. 8. Gminny Program Wspierania Rodziny w Gminie Janów	49
V. 9. Gminna Strategia Rozwiązywania Problemów Społecznych.....	49
V. 10. Gminny Program Przeciwdziałania Przemocy w Rodzinie oraz ochrony ofiar przemocy w rodzinie dla Gminy Janów	50
V. 11. Gminny Program Profilaktyki i Rozwiązywania Problemów Alkoholowych w Gminie Janów	50
V. 12. Gminny Program Przeciwdziałania Narkomanii w Gminie Janów	51
VI. Gospodarka odpadami i ochrona środowiska	52
VI. 1. Zasady gospodarowania odpadami w gminie.....	52
VI. 2. Ochrona środowiska	54
VI. 3. Gospodarka wodno- ściekowa	58
VII. Oświata.....	60
VII. 1. Organizacja edukacji szkolno - przedszkolnej w gminie.....	60
VII. 2. Informacje finansowe w zakresie oświaty	62
VIII. Kultura, sport, turystyka i promocja gminy	64

VIII. 1.	Instytucje kultury	64
VIII.1.A.	Samorządowy Ośrodek Kultury i Sportu w Janowie	64
VIII.1.B.	Gminna Biblioteka Publiczna w Janowie.....	66
VIII.1.C.	Muzeum Regionalne im. Zygmunta Krasińskiego w Żłotym Potoku.....	67
VIII. 2.	Sport w Gminie Janów	70
VIII. 3.	Turystyka w Gminie Janów.....	70
VIII. 4.	Promocja gminy	73
VIII. 5.	Obiekty zabytkowe w gminie	74
IX.	Pomoc społeczna i ochrona zdrowia	81
IX. 1.	Pomoc społeczna, zakres działalności i finansowanie.....	81
IX. 2.	Ochrona zdrowia w gminie	83
IX. 3.	Infrastruktura społeczna	84
X.	Bezpieczeństwo i ochrona przeciwpożarowa	86
X. 1.	Przestępczość i bezpieczeństwo publiczne	86
X. 2.	Ochrona przeciwpożarowa w gminie	86
XI.	Uchwały Rady Gminy i zarządzenia Wójta Gminy	87
XI. 1.	Uchwały Rady Gminy Janów	87
XI. 2.	Zarządzenia Wójta Gminy Janów	87
XII.	Współpraca i przynależność gminy do organizacji.....	89
XII. 1.	Przynależność gminy do organizacji.....	89
XII. 2.	Współpraca gminy z innymi jednostkami samorządu terytorialnego	90
	Podsumowanie	91
	Załączniki	92

Wstęp

Raport o stanie gminy jest dokumentem, który wójt przedstawia radzie gminy, do dnia 31 maja każdego roku. Obejmuje on podsumowanie działalności wójta w roku poprzednim, w szczególności realizację polityk, programów i strategii, uchwał rady gminy i innych danych obrazujących działalność gminy w danym roku. Obowiązek sporządzenia raportu wynika z art. 28aa, ust. 1 Ustawy z dnia 8 marca 1990 r. o samorządzie gminnym (t.j. Dz. U. z 2020 r., poz. 713 z późn. zm.), zwanej dalej Ustawą.

Celem przygotowania raportu było uzyskanie dokładnego wglądu w sytuację gospodarczą i społeczną Gminy Janów według stanu na dzień 31 grudnia 2020 roku. Zgromadzone zostały dane o aspektach funkcjonowania gminy w latach 2017 – 2020. Dzięki temu zaistniała możliwość dokonania analizy poziomu rozwoju gminy na przestrzeni ostatnich kilku lat.

Raport zawiera analizę następujących obszarów działalności gminy:

- demografia;
- finanse gminy;
- inwestycje gminne i inne zadania remontowe zrealizowane w sołectwach;
- działalność gospodarcza;
- warunki życia mieszkańców (infrastruktura techniczna: wodociągi, kanalizacja, drogi, gospodarka odpadami, bezpieczeństwo publiczne);
- zagospodarowanie przestrzenne;
- realizacja polityk i programów;
- oświata;
- pomoc społeczna;
- promocja i turystyka;
- kultura.

Dla opracowania raportu szczególnie cenna okazała się wiedza pracowników Urzędu Gminy Janów i jednostek organizacyjnych gminy oraz szereg dokumentów, będących w posiadaniu Urzędu, takich jak: sprawozdania z wykonania budżetu gminy, sprawozdania z działalności poszczególnych jednostek gminnych, a także informacje zamieszczane bieżąco na stronie internetowej.

Poszczególne tematy zostały przedstawione w układzie sugerowanym przez Związek Miast Polskich, który zaproponował przykładowy zakres raportu, opracowany po dyskusji w gronie ekspertów, z udziałem byłych prezydentów miast.

Zdjęcie 1. Gmina Janów z lotu ptaka.



I. Informacje ogólne

I. 1. Ogólna charakterystyka gminy

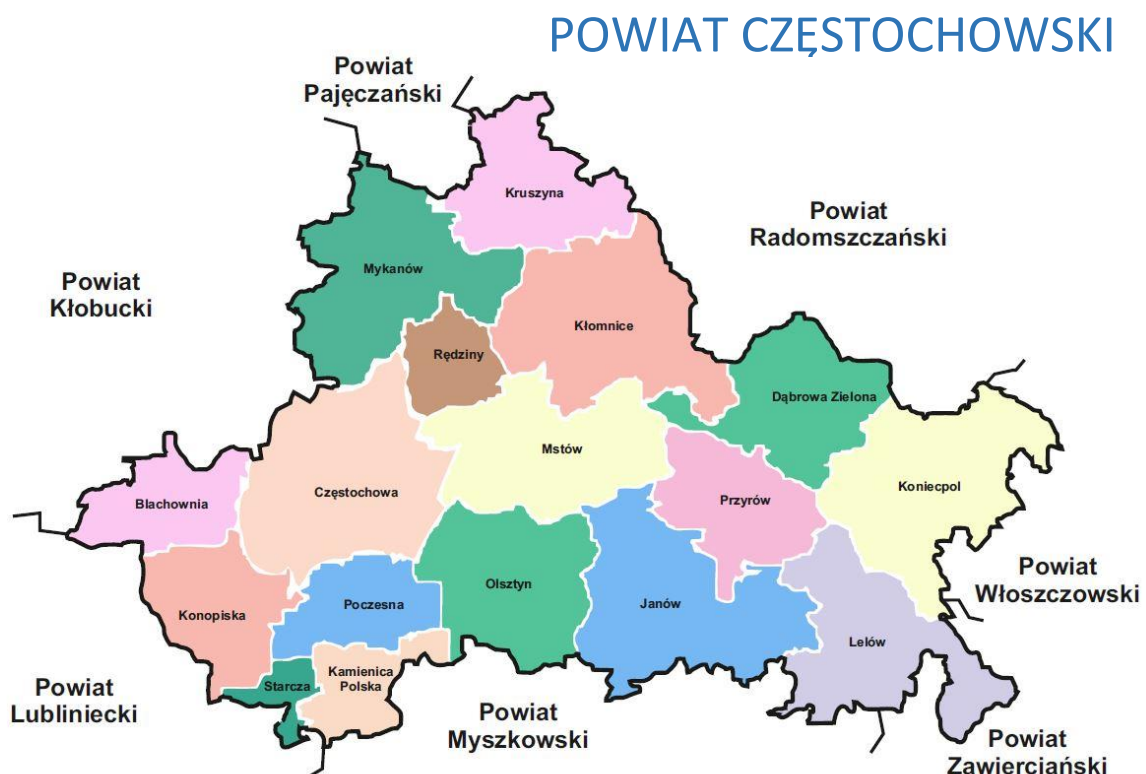
Gmina Janów jest turystyczną, wiejską gminą zlokalizowaną administracyjnie w powiecie częstochowskim, w województwie śląskim. Położona jest w północno – wschodniej części Jury Krakowsko – Częstochowskiej, w odległości 20 km od Częstochowy i 90 km od Krakowa. Siedzibą gminy jest wieś Janów, a w jej skład wchodzi 22 sołectwa.

Gmina zajmuje obszar o powierzchni 1467 km² i obwodzie granic długości 83,6 km. Jej bogactwem są lasy mieszane, głównie sosnowo – bukowe, które obejmują 75,3 km², co stanowi 51,6% jej powierzchni. Według stanu na dzień 31 grudnia 2020 roku gminę zamieszkiwało 5875 osób. Przez Gminę Janów przebiega droga krajowa nr 46 Kłodzko – Częstochowa – Szczekociny oraz droga wojewódzka nr 793 Św. Anna – Żarki – Siewierz.

Jest to miejsce niezwykle urozmaicone turystycznie. Znajduje się tutaj wszystko, co zapewnia wspaniałą wypoczynek: przepiękne lasy, wypływająca ze źródeł krystalicznie czysta woda, malownicze ostańce o fantastycznych kształtach, liczne jaskinie, świeże pachnące żywicą powietrze, pustynia oraz niezapomniane krajobrazy jurajskie. Przez teren gminy przepływa rzeka Wiercica. Na tym mocno zalesionym terenie znajduje się wiele lasów, które obfitują w grzyby i co roku stanowią cel odwiedzin miłośników grzybobrania. Gmina położona jest na pięknych wyżynnych terenach, które charakteryzuje malowniczy krajobraz zachęcający zarówno do turystyki rowerowej, jak i do pieszych spacerów.

W jednej z miejscowości Gminy Janów – Złotym Potoku znajduje się najstarsza na kontynencie europejskim Pstrągarnia z 1881 roku, największa w owym czasie (założona przez Rodzinę Raczyńskich), prowadząca w dalszym ciągu działalność i handlująca pstrągiem.

Grafika 1. Mapa Powiatu Częstochowskiego.



Źródło: Opracowanie własne pracowników UG Janów.

I. 2. Władze lokalne i gminne jednostki organizacyjne

Gmina ma bardzo szeroki zakres zadań i można je porównać, w tym zakresie, do wielobranżowego przedsiębiorstwa. Oprócz zadań własnych, których katalog został określony w ustawie o samorządzie gminnym, gmina realizuje także zadania zlecane jej na podstawie umów i porozumień, z zakresu zadań administracji rządowej, właściwości powiatu i województwa. Dodatkowo wiele zadań gminy ma charakter obligatoryjny, określony ustawowo, zaś część zadań jest kwestią wyboru władz. Taki szeroki profil działalności wymaga zarządzania opartego na wielu różnych poziomach, w tym zarządzania w zakresie:

- przydzielania obowiązków i uprawnień kierownikom i pracownikom;
- delegowania pełnomocnictw do określonych czynności i decyzji;
- dokonania właściwego wyboru jednostek organizacyjnych do realizacji przypisanych zadań, nadzorowania i rozliczania tych jednostek;
- gospodarowania finansami publicznymi;
- realizacji przedsięwzięć inwestycyjnych;
- obiegu dokumentów;
- przepływu informacji w poziomie i pionie struktury organizacyjnej;
- dbania o spójny wizerunek gminy.

Ponadto gmina posiada osobowość prawną, jest organem władzy publicznej i może prowadzić działalność gospodarczą.

Gmina realizuje zadania poprzez swoje organy: radę gminy (organ stanowiący i kontrolny) oraz wójta (organ wykonawczy).

Kadencja rady gminy trwa 5 lat, licząc od dnia wyboru (w latach 1990-2017 kadencja trwała 4 lata). Na czele rady stoi przewodniczący oraz wiceprzewodniczący w liczbie od 1 do 3.

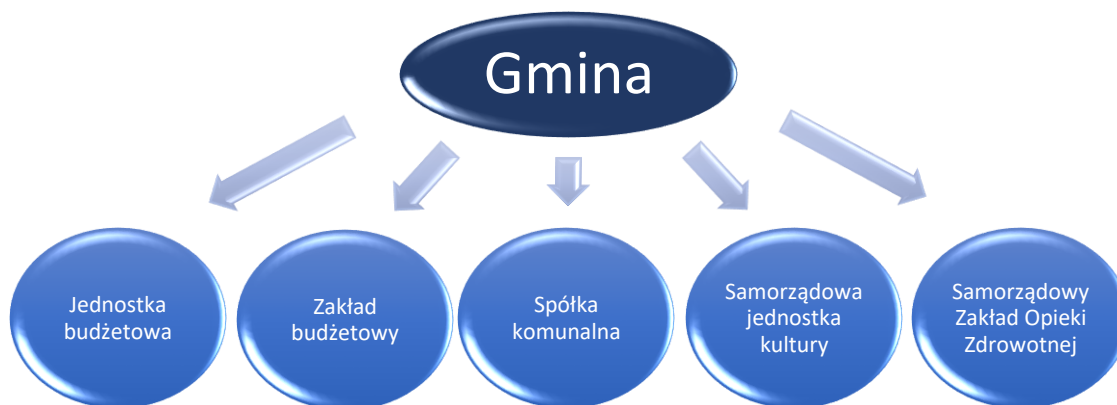
Uchwałą Wojewódzkiej Rady Narodowej w Częstochowie, z dnia 1 stycznia 1973 roku w powiecie częstochowskim utworzono Gminę Janów.

Rada Gminy Janów liczy piętnastu radnych, zaprzysiężonych na VIII kadencję w dniu 20 listopada 2018 r. Przy Radzie działają następujące stałe komisje:

- Komisja Edukacji, Kultury, Sportu i Turystyki;
- Komisja Zdrowia, Opieki Społecznej i Bezpieczeństwa Publicznego;
- Komisja Budżetu i Finansów;
- Komisja Rewizyjna;
- Komisja Skarg, Wniosków i Petycji.

Natomiast wójt jest organem jednoosobowym. Kieruje bieżącymi sprawami gminy i reprezentuje ją na zewnątrz. Zadania swoje wykonuje przy pomocy Urzędu Gminy, którego jest kierownikiem. Wójt Gminy Janów złożył ślubowanie 2 stycznia 2019 r.

Grafika 2. Rodzaje jednostek organizacyjnych w gminach.



Źródło: Opracowanie własne pracowników UG Janów.

W Gminie Janów funkcjonują następujące jednostki organizacyjne:

- Gminny Ośrodek Pomocy Społecznej w Janowie;
- Zespół Obsługi Placówek Oświatowych w Janowie;
- Zespół Placówek Oświatowych w Janowie, w skład którego wchodzi: Przedszkole w Janowie, Szkoła Podstawowa im. R. Traugutta w Janowie oraz Szkolne Schronisko Młodzieżowe w Siedlcu ;
- Szkoła Podstawowa im. Stanisława Kostki w Lgoczance;
- Szkoła Podstawowa im. Władysława Broniewskiego w Lusławicach;
- Szkoła Podstawowa w Piasku;
- Przedszkole w Złotym Potoku;
- Samorządowy Ośrodek Kultury i Sportu w Janowie;
- Gminna Biblioteka Publiczna w Janowie;
- Muzeum Regionalne im. Zygmunta Krasińskiego Złotym Potoku;
- Zakład Gospodarki Komunalnej Sp. z o.o. w Janowie;
- SP ZOZ pod nazwą Zespół Ośrodków Zdrowia Gminy Janów w Janowie, w skład którego wchodzi Ośrodek Zdrowia w Janowie, Bystrzanowicach i Żurawiu.

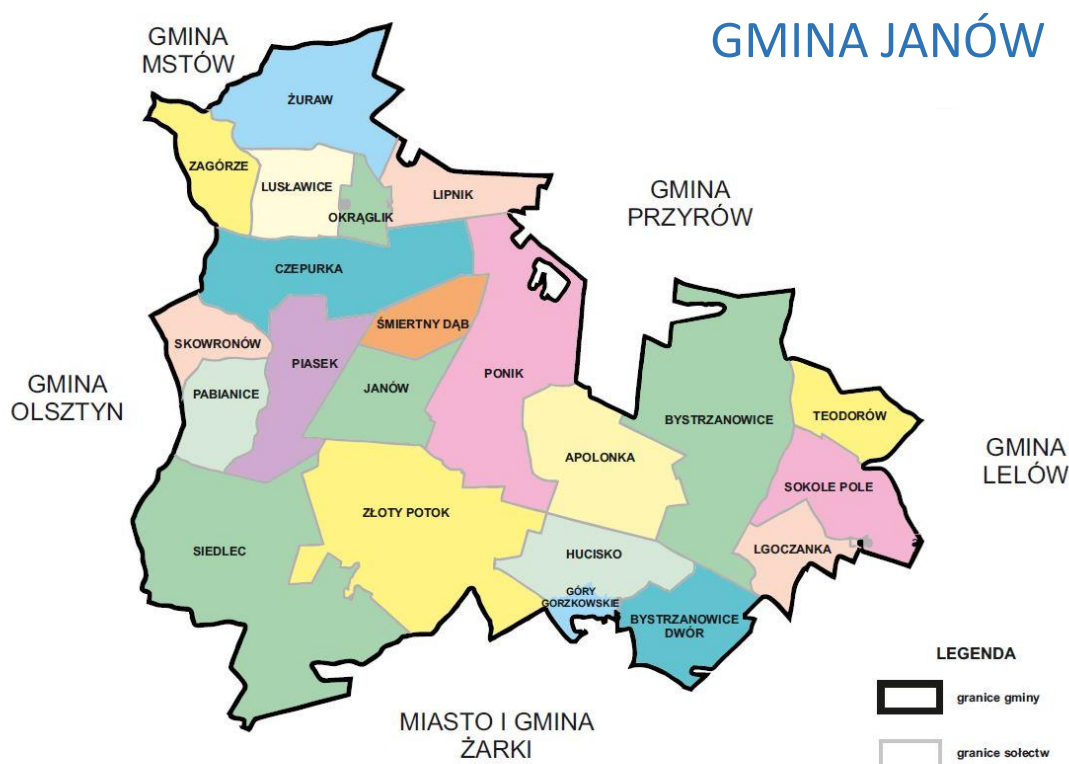
I. 3. Sołectwa Gminy Janów

Sołectwo jest jednostką pomocniczą gminy, charakterystyczną dla obszarów wiejskich. Obszar, zakres działania sołectwa i jego organów określa rada gminy w statucie sołectwa.

Organem uchwałodawczym w sołectwie jest zebranie wiejskie, a wykonawczym sołtys. Działalność sołtysa wspomaga rada sołecka. Sołtysa i radę sołecką wyłaniają stali mieszkańcy danego sołectwa w tajnym i bezpośrednim głosowaniu na zebraniu wiejskim.

W skład Gminy Janów wchodzi 22 sołectwa: Apolonka, Bystrzanowice, Bystrzanowice - Dwór, Czepurka, Góry Gorzkowskie, Hucisko, Janów, Lgoczanka, Lipnik, Lusławice, Okrąglik, Pabianice, Piasek, Ponik, Siedlec, Skowronów, Sokole Pole, Śmiertny Dąb, Teodorów, Zagórze, Złoty Potok, Żuraw. Ich rozmieszczenie prezentuje poniższa mapa.

Grafika 3. Mapa administracyjna Gminy Janów.



Źródło: Opracowanie własne pracowników UG Janów.

Tabela 1. Powierzchnia i liczba ludności w sołectwach Gminy Janów w latach 2019 - 2020.

L.p.	Nazwa sołectwa	Powierzchnia		Liczba ludności			
				na dzień 31.12.2019 r.		na dzień 31.12.2020 r.	
		[ha]	%	ilość	%	ilość	%
1	2	3	4	5	6	7	8
1	Apolonka	936,13	6,37	57	0,96	57	0,97
2	Bystrzanowice	1 690,00	11,50	276	4,65	268	4,56
3	Bystrzanowice-Dwór	339,33	2,31	108	1,82	107	1,82
4	Czepurka	908,1	6,18	161	2,71	160	2,72
5	Góry Gorzkowskie	98,5	0,67	29	0,49	29	0,49
6	Hucisko	563,33	3,83	31	0,52	27	0,45
7	Janów	815,66	5,55	884	14,89	876	14,91
8	Lgoczanka	367,31	2,50	239	4,03	238	4,05
9	Lipnik	409,2	2,78	162	2,73	164	2,79
10	Lusławice	389,29	2,65	344	5,80	342	5,82
11	Okraglik	155,23	1,06	43	0,72	47	0,80
12	Pabianice	391,3	2,66	233	3,93	220	3,74
13	Piasek	589,2	4,01	346	5,83	341	5,80
14	Ponik	1 096,90	7,46	362	6,10	356	6,05
15	Siedlec	1 901,64	12,94	536	9,03	536	9,12
16	Skowronów	295,77	2,01	111	1,87	107	1,82
17	Sokole Pole	509,73	3,47	141	2,38	139	2,36
18	Śmiertny Dąb	87,3	0,59	98	1,65	100	1,70
19	Teodorów	384,58	2,62	91	1,53	90	1,53
20	Zagórze	402,4	2,74	212	3,57	215	3,66
21	Złoty Potok	1 546,19	10,52	1027	17,30	1014	17,26
22	Żuraw	822,94	5,60	444	7,48	442	7,52
	Razem	14 700,03	100,00	5 935	100,00	5875	100,00

Źródło: Opracowanie własne pracowników UG Janów.

I. 4. Sytuacja demograficzna w gminie

Według danych z ewidencji ludności Gminę Janów na koniec 2020 roku zamieszkiwało 5875 mieszkańców.

W poniższej tabeli zaprezentowano liczbę mieszkańców gminy na przestrzeni czterech ostatnich lat, uwzględniając podział na kobiety i mężczyzn w ujęciu ilościowym i procentowym.

Tabela 2. Liczba mieszkańców w Gminie Janów na dzień 31 grudnia danego roku.

L.p.	Rok	Ogółem ludność	W tym			
			Kobiety		Mężczyźni	
			ilość	%	ilość	%
1	2	3	4	5	6	7
1	2017	5912	2949	49,88	2963	50,12
2	2018	5911	2953	49,96	2958	50,04
3	2019	5935	2960	49,87	2975	50,13
4	2020	5875	2942	50,08	2933	49,92

Źródło: Program do ewidencji ludności - SELWIN.

Analizując załączone dane zauważamy, że liczba mężczyzn i kobiet kształtuje się na podobnym poziomie. W latach 2017 – 2019 trendem była nieznacznie wyższa liczba mężczyzn, jednak w 2020 roku trend się zmienił, czego wynikiem jest większa liczba kobiet niż mężczyzn zamieszkujących Gminę Janów.

Liczbę mieszkańców Gminy Janów w podziale na poszczególne grupy wiekowe przedstawia poniższa tabela.

Tabela 3. Mieszkańcy w Gminie Janów na dzień 31 grudnia danego roku, wg grup wiekowych.

L.p.	Rok	0-6			7-18			19-60			61-powyżej			Ogółem
		Razem	K ¹	M ²	Razem	K ¹	M ²	Razem	K ¹	M ²	Razem	K ¹	M ²	
1	2	3	4	5	6	7	8	9	10	11	12	13	14	15
1	2017	413	198	215	696	330	366	3798	1984	1814	1305	737	568	6212
2	2018	413	197	216	707	338	369	3456	1668	1788	1335	750	585	5911
3	2019	404	190	214	718	339	379	3434	1653	1781	1379	778	601	5935
4	2020	402	191	211	698	326	372	3377	1629	1748	1398	793	602	5875

¹K- kobiety; ²M- mężczyźni

Źródło: Program do ewidencji ludności- SELWIN.

Z powyższych danych jednoznacznie wynika, że w Gminie Janów liczba mężczyzn przewyższa liczbę kobiet, w przedziale wiekowym od 0-60 lat. Natomiast w grupie wiekowej powyżej 61 lat sytuacja jest całkowicie odmienna i tutaj ilość kobiet w znacznym stopniu przewyższa liczbę mężczyzn. Wskaźnik ten wykazuje poziom większy o 191 osób. Wpływ na taki stan może mieć większa umieralność mężczyzn i niższy wiek umieralności mężczyzn.

Na sytuację demograficzną wpływa szereg czynników. Główne z nich to urodzenia i zgony. Do czynników tych możemy również zaliczyć zameldowania i wymeldowania, migracje zarobkowe oraz te związane z podjęciem nauki poza gminą, jak i osiedlenie się w pobliskich dużych ośrodkach miejskich. Poniżej w tabeli zobrazowano sytuację populacyjną w gminie w odniesieniu do czynników na nią wpływających.

Tabela 4. Analiza sytuacji demograficznej Gminy Janów w okresie 2017-2020.

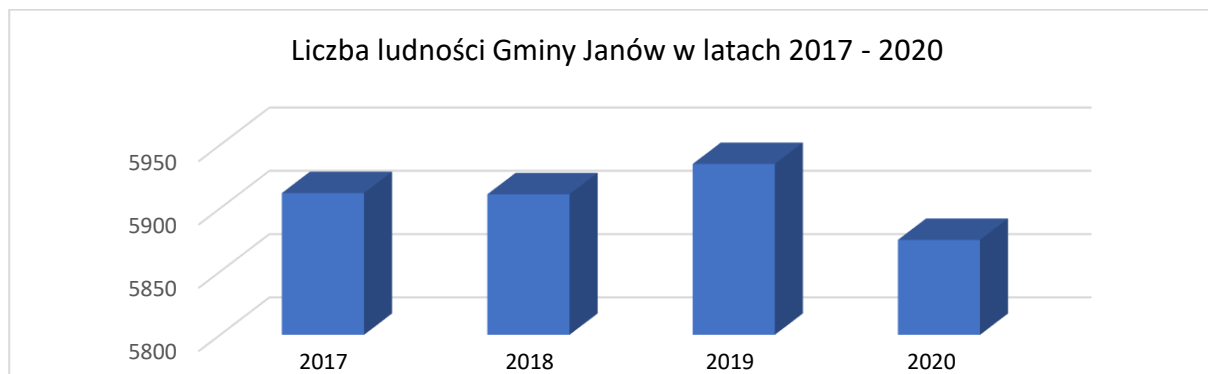
L.p.	Rok	Ogółem liczba ludności na ostatni dzień roku	Ruch naturalny			Migracje		
			Urodzenia	Zgony	[+/-]	Napływ	Odptyw	[+/-]
1	2	3	4	5	6	7	8	9
1	2017	5912	56	77	-21	247	200	47
2	2018	5911	68	75	-7	246	190	56
3	2019	5935	52	67	-15	137	8	129
4	2020	5875	52	75	-23	194	214	-20

Źródło: Program do ewidencji ludności- SELWIN.

Powyższa analiza obrazuje, że liczba zgonów przewyższa corocznie liczbę urodzeń. Wartość ta waha się od kilku do nawet kilkudziesięciu osób.

W poprzednim roku zauważalny jest spadek liczby ludności na terenie gminy aż o 60 osób. Także ujemne w 2020 roku jest saldo migracji, gdzie napływ ludności jest o 20 osób niższy niż odptyw.

Grafika 4. Wykres sytuacji demograficznej w Gminie Janów w latach 2017 - 2020.



Źródło: Opracowanie własne pracowników UG Janów.

I. 5. Gospodarstwa rolne

Klasyfikacja bonitacyjna gleb wskazuje, że tereny gminy nie służą prowadzeniu produkcji i przetwórstwu rolniczemu, czego dowodem są dane zaprezentowane w tabelach 5 i 6. Wynika z nich, że na terenie gminy prawie cztery tysiące hektarów zostało zaliczonych do gruntów klasy V i VI. Podobnie jest na użytkach zielonych. Grunty V i VI klasy to obszar prawie 400 hektarów. Ponadto powierzchnia Gminy Janów, to w połowie lasy mieszane. Niemniej jednak w gminie część gruntów przeznaczona jest do produkcji rolniczej.

Tabela 5. Grunty orne łącznie z sadami.

L.p.	Klasa gruntu	Powierzchnia [ha]	Udział [%]
1	2	3	4
1	I	0,0000	0,00
2	II	0,0000	0,00
3	IIIa	81,6783	1,46
4	IIIb	123,5810	2,21
5	IVa	266,8798	4,77
6	IVb	1 257,4510	22,47
7	V	2 804,0990	50,11
8	VI	1 062,3220	18,98
9	VIz	0,0000	0,00
Razem		5 596,0100	100,00

Źródło: Opracowanie własne pracowników UG Janów.

Tabela 6. Wykaz powierzchni użytków zielonych: łąk i pastwisk, wg klasyfikacji.

L.p.	Klasa gruntu	Powierzchnia [ha]	Udział [%]
1	2	3	4
1	I	0,0000	0,00
2	II	0,0000	0,00
3	III	86,1248	13,06
4	IV	192,9169	29,24
5	V	239,6098	36,32
6	VI	141,0149	21,38
Razem		659,6664	100,00

Źródło: Opracowanie własne pracowników UG Janów.

Dane przedstawione w poniższej tabeli zawierają informacje na temat ilości gospodarstw rolnych według ich wielkości. Są one potwierdzeniem, że występujące tutaj gleby nie sprzyjają prowadzeniu produkcji rolniczej. Mieszkańcy zmuszeni są do szukania dochodów w innych obszarach działalności, takich jak: turystyka, przetwórstwo przemysłowe czy handel.

Na obszarze Gminy Janów dominują gospodarstwa rolne o powierzchni od 1 do 5 ha, które stanowią tylko dodatkowe źródło dochodów dla osób je prowadzących.

Tabela 7. Ilość gospodarstw rolnych w podziale na ich powierzchnię.

L.p.	Powierzchnia gospodarstw rolnych [ha]	Ilość gospodarstw [szt.]
1	2	3
1	1-2	1 369
2	2,01-5	766
3	5,01-7	78
4	7,01-10	43
5	10,01-15	14
6	powyżej 15	20
Razem		2 290

Źródło: Opracowanie własne pracowników UG Janów.

I. 6. Podmioty gospodarcze w gminie

Zgodnie z Centralną Ewidencją i Informacją o Działalności Gospodarczej (CEiDG), według stanu na dzień 31.12.2020 roku ilość zarejestrowanych podmiotów gospodarczych, które mają główne miejsce prowadzenia działalności gospodarczej w Gminie Janów obejmowała 355 pozycji. Z tego status „aktywny” posiadało 265 podmiotów, status „zawieszony” 81, a liczba podmiotów prowadzących działalność w formie spółek cywilnych obejmowała 9 pozycji.

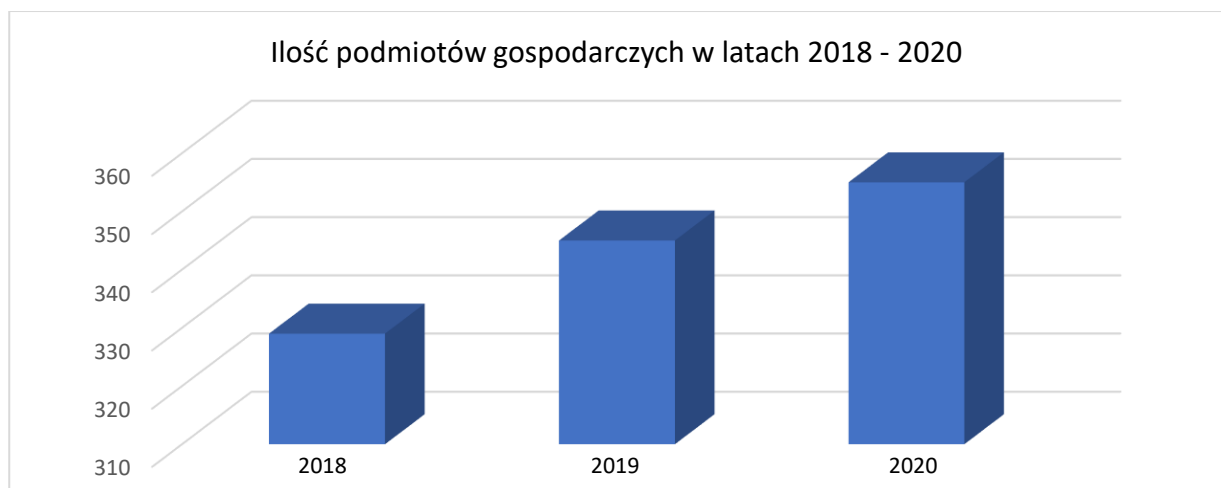
W Gminie Janów nie ma fabryk, ani dużych zakładów przemysłowych. Podmioty gospodarcze funkcjonujące na terenie gminy, to przede wszystkim małe i średnie zakłady rodzinne.

Tabela 8. Podmioty gospodarcze z terenu Gminy Janów w latach 2018 - 2020.

Lp.	Opis sekcji PKD	Ilość podmiotów		
		Rok 2018	Rok 2019	Rok 2020
1	2	3	4	5
1	Rolnictwo, leśnictwo, łowiectwo i rybactwo	4	4	5
2	Przetwórstwo przemysłowe	54	60	59
3	Budownictwo	63	69	72
4	Handel hurtowy i detaliczny; naprawa pojazdów samochodowych, włączając motocykle	84	87	91
5	Transport i gospodarka magazynowa	33	33	37
6	Działalność związana z zakwaterowaniem i usługami gastronomicznymi	15	14	15
7	Informacja i komunikacja	9	8	8
8	Działalność finansowa i ubezpieczeniowa	8	8	8
9	Działalność związana z obsługą rynku nieruchomości	1	1	1
10	Działalność profesjonalna, naukowa i techniczna	22	25	23
11	Działalność w zakresie usług administrowania i działalność wspierająca	7	8	9
12	Edukacja	3	2	3
13	Opieka zdrowotna i pomoc społeczna	12	11	11
14	Działalność związana z kulturą, rozrywką i rekreacją	4	5	4
15	Pozostała działalność usługowa	10	10	9
	Razem	329	345	355

Źródło: Dane z CEiDG.

Grafika 5. Wykres ilości podmiotów gospodarczych w latach 2018-2019.




Źródło: Opracowanie własne pracowników UG Janów.

Do wiodących branż w gminie zaliczyć należy: handel detaliczny, transport, budownictwo i przetwórstwo przemysłowe.

Istotną rolę w rozwoju funkcji turystycznej odgrywa gastronomia. Ta forma działalności, ze względu na atrakcyjność turystyczną gminy, prowadzona jest przez największą liczbę podmiotów w miejscowości Złoty Potok.

Zdjęcie 2. Złoty Potok, staw Amerykan – największy kompleks punktów gastronomicznych w Gminie Janów.



I. 7. Organizacje pozarządowe w gminie

Organizacje pozarządowe (non governmental organisation, NGO) czyli stowarzyszenia i fundacje tworzone są przez grupę ludzi, często pasjonatów i społeczników, których łączy cel zrobienia czegoś pożytecznego. NGO nie są organami lub jednostkami podległymi administracji publicznej, a ich działalność nie jest nastawiona na zysk. Rozległość i zakres działań, w jakie się angażują ma charakter ogólny i służy zaspokajaniu potrzeb społecznych.

Na terenie Gminy Janów działa szereg organizacji pozarządowych, a także grup nieformalnych. Pełnią one niezwykle ważną rolę w rozwoju i działalności Gminy. Pomagają realizować zadania własne Gminy, których głównym celem jest zaspokajanie zbiorowych potrzeb wspólnoty. Największą grupę stanowią organizacje mające osobowość prawną, zarejestrowane w Krajowym Rejestrze Sądowym lub Rejestrze Stowarzyszeń Starostwa Powiatowego w Częstochowie.

Organizacje pozarządowe prowadzące w 2020 roku działalność na terenie Gminy Janów:

- Dziecięcy Zespół Folklorystyczny „KOŁACZ” im. Stanisława Czesnego;
- Chór im. Zygmunta Krasińskiego z siedzibą w Złotym Potoku;
- Galeria Poezji i Sztuki ArtPonik w Poniku;
- Janowski Klub Literacki z siedzibą w Janowie;
- KABEX Ludowy Klub Sportowy Podkowa Janów w Janowie;
- Klub Sportowy Złoty Potok w Złotym Potoku;
- Klub Sportowy "Dragon";
- Szkolne Koło Ligi Ochrony Przyrody w Zespole Placówek Oświatowych w Janowie;
- Zespół Folklorystyczny Janowianie;
- 11 Gromada Zuchowa Pracowite Skrzaty przy Szkole Podstawowej w Luśławicach;
- 36 Gromada Zuchowa Pluszowe Niedźwiadki w Zespole Placówek Oświatowych w Janowie;
- Ochotnicza Straż Pożarna w Piasku;
- Ochotnicza Straż Pożarna w Złotym Potoku;
- Ochotnicza Straż Pożarna w Żurawiu ;
- Ochotnicza Straż Pożarna w Janowie ;
- Ochotnicza Straż Pożarna w Bystrzanowicach ;
- Stowarzyszenie "Partnerstwo Północnej Jury" ;
- Stowarzyszenie Ziemia Janowska;

- Stowarzyszenie "Jurajski Klub Seniora";
- Stowarzyszenie Lgoczanka - Nasz Dom;
- Gminne Koło Gospodyń Wiejskich w Janowie;
- Koło Gospodyń Wiejskich w Lusławicach;
- Koło Gospodyń Wiejskich w Czepurce "CZEPURZANKI";
- Koło Gospodyń Wiejskich w Pabianicach "Pabianki";
- Koło Gospodyń Wiejskich w Lgoczance "Czerwone Szpileczki";
- Koło Gospodyń Wiejskich w Skowronowie "Skowronki";
- Koło Gospodyń Wiejskich "ZŁOTOPOTOCZANKI";
- Fundacja Aktywna Jura.

Zdjęcie 4. Zespół Folklorystyczny Janowianie podczas przeglądu zespołów folklorystycznych Etnostrada.



Zdjęcie 3. Występ zespołu Folklorystycznego Janowianie podczas Juromanii 2020.



II. Informacje finansowe

II. 1. Budżet Gminy Janów

Budżet Gminy Janów na 2020 rok przyjęto Uchwałą Rady Gminy Janów nr 118/XIX/19 z dnia 30 grudnia 2019 r. w sprawie budżetu Gminy na 2020 rok. Dochody budżetu gminy ustalono na poziomie 33 191 958,02 zł, w tym: dochody bieżące 27 566 600,00 zł, dochody majątkowe 5 625 358,02 zł. Wydatki budżetu gminy ustalono w wysokości 34 733 222,02 zł, w tym: wydatki bieżące 25 930 900,00 zł, wydatki majątkowe 8 802 322,02 zł.

Powyższą uchwałą ustalono również deficyt budżetu w wysokości 1 541 264,00 zł, który miał zostać pokryty przychodami pochodzącymi z zaciągniętego kredytu w kwocie 1 000 000,00 zł oraz wolnych środków, jako nadwyżki środków pieniężnych na rachunku bieżącym budżetu jednostki samorządu terytorialnego, wynikających z rozliczeń kredytów i pożyczek z lat ubiegłych w kwocie 541 264,00 zł.

W ciągu roku 2020 dokonywano zmian w budżecie gminy.

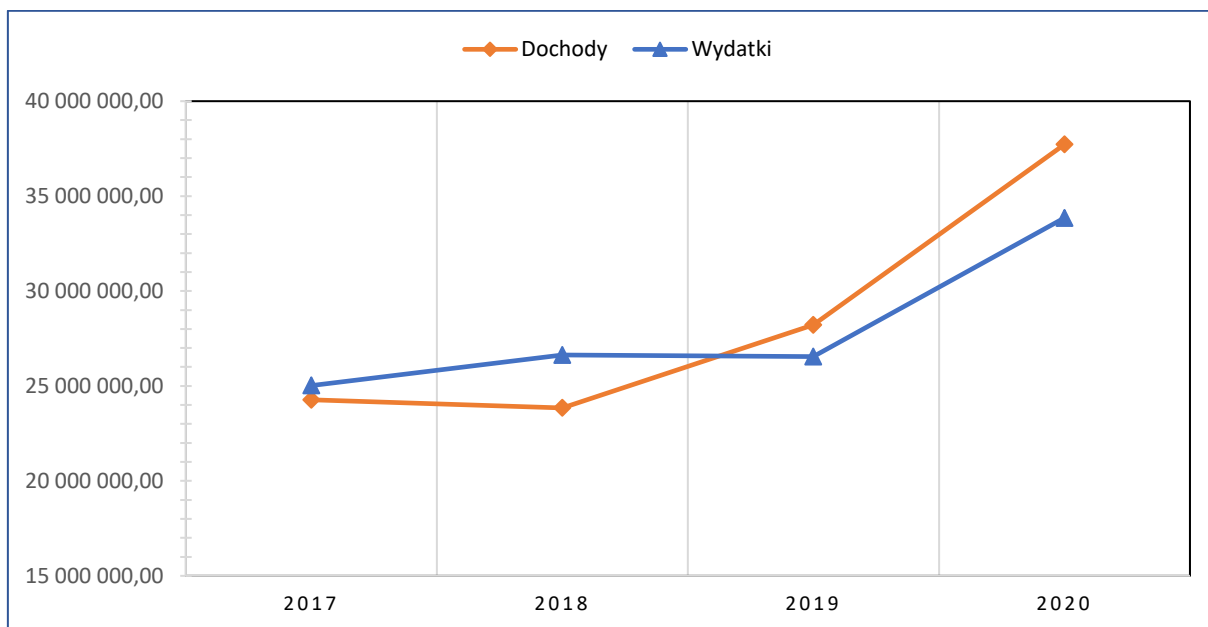
Ostatecznie budżet 2020 roku zamknął się dochodami w wysokości: 37 721 126,50 zł (dochody bieżące 29 156 359,84 zł, dochody majątkowe 8 564 766,66 zł), wydatkami na poziomie: 33 852 498,04 zł (wydatki bieżące 25 752 496,63 zł, wydatki majątkowe 8 100 001,41 zł).

Na poniższym wykresie porównano dochody i wydatki na przestrzeni czterech ostatnich lat. Dane niezbędne do poniższej analizy zaimportowano z tabeli nr 59 – tabeli nr 62 stanowiących załączniki od 1 do 4 niniejszego raportu.

Z zaprezentowanych danych wynika, że wydatki Gminy Janów w roku 2020 wzrosły o 7 307 530,97 zł, czyli o 27,53 % w stosunku do roku 2019 r. Jest to znaczny wzrost po latach 2017 – 2019, kiedy to wydatki utrzymywały się na zbliżonym poziomie.

Dokonując czteroletniej analizy dochodów możemy zaobserwować trend wzrostowy, który jest zauważalny szczególnie od roku 2019. Dochody Gminy Janów w 2020 roku wzrosły o prawie 14 milionów złotych w stosunku do roku 2018, co daje wzrost o 58,20% oraz o ponad 9,5 miliona złotych w stosunku do roku 2019, czyli o 33,70 %. Sytuacja taka jest wynikiem pozyskania większej ilości środków zewnętrznych na realizowane zadania i inwestycje.

Grafika 6. Porównanie dochodów i wydatków z budżetu gminy w latach 2017 – 2020 w złotych.



Źródło: Opracowanie własne pracowników UG Janów.

W poniższej tabeli wykazano dochody z podziałem na działy klasyfikacji budżetowej na przełomie 2019 - 2020.

Szczegółowa informacja obejmująca czteroletnią analizę dochodów budżetowych z wyszczególnieniem wartości poszczególnych rozdziałów znajduje się w tabeli nr 59 stanowiącej załącznik nr 1.

Tabela 9. Analiza dochodów budżetowych Gminy Janów w latach 2019 – 2020.

L.p.	Dział	Nazwa (uproszczona)	Wykonanie 2019			Wykonanie 2020		
			Ogółem [zł]	Bieżące [zł]	Majątkowe [zł]	Ogółem [zł]	Bieżące [zł]	Majątkowe [zł]
1	2	3	4	5	6	7	8	9
1	010	Rolnictwo i łowiectwo	324 975,96	153 121,96	171 854,00	739 952,78	169 304,78	570 648,00
2	600	Transport i łączność	630 062,90	0,00	630 062,90	703 890,22	82,00	703 808,22
3	630	Turystyka	8 000,00	8 000,00	0,00	0,00	0,00	0,00
4	700	Gospodarka mieszkaniowa	517 103,33	208 206,50	308 896,83	659 563,71	247 009,70	412 554,01
5	710	Działalność usługowa	2 500,00	2 500,00	0,00	52 500,00	52 500,00	0,00
6	750	Administracja publiczna	145 183,32	145 183,32	0,00	147 925,05	147 925,05	0,00
7	751	Działalność usługowa	67 668,49	67 668,49	0,00	63 003,23	63 003,23	0,00
8	752	Obrona narodowa	300,00	300,00	0,00	800,00	800,00	0,00
9	754	Bezpieczeństwo publiczne i ochrona przeciwpożarowa	247 224,96	454,36	246 770,60	13 309,01	13 309,01	0,00
10	756	Dochody od osób prawnych, od osób fizycznych i od innych jednostek nieposiadających osobowości prawnej oraz wydatki związane z ich poborem	7 046 827,73	7 046 827,73	0,00	7 238 565,68	7 238 565,68	0,00
11	758	Różne rozliczenia	9 272 996,32	9 246 265,70	26 730,62	15 431 415,95	10 576 474,06	4 854 941,89
12	801	Oświata i wychowanie	1 527 760,53	526 587,23	1 001 173,30	611 440,76	611 440,76	0,00
13	851	Ochrona zdrowia	16 444,04	16 444,04	0,00	6 441,56	6 441,56	0,00
14	852	Pomoc społeczna	366 881,42	366 881,42	0,00	362 926,17	362 926,17	0,00
16	854	Edukacyjna opieka wychowawcza	61 040,84	61 040,84	0,00	61 358,06	61 358,06	0,00
17	855	Rodzina	7 064 649,81	7 064 649,81	0,00	8 560 667,49	8 560 667,49	0,00
18	900	Gospodarka komunalna i ochrona środowiska	719 392,98	719 392,98	0,00	3 050 909,92	1 028 095,38	2 022 814,54
19	921	Kultura i ochrona dziedzictwa narodowego	134 741,36	134 741,36	0,00	16 456,91	16 456,91	0,00
20	926	Kultura fizyczna	58 959,51	58 959,51	0,00	0,00	0,00	0,00
Razem			28 212 713,50	25 827 225,25	2 385 488,25	37 721 126,50	29 156 359,84	8 564 766,66

Źródło: Roczne sprawozdanie Rb 275 z wykonania planu dochodów budżetowych JST za lata 2019-2020.

W poniższej tabeli wykazano strukturę dochodów bieżących z podziałem na działy klasyfikacji budżetowej na przełomie 2019 - 2020.

Szczegółowa informacja obejmująca czteroletnią strukturę dochodów budżetowych z wyszczególnieniem wartości poszczególnych rozdziałów znajduje się w tabeli nr 60 stanowiącej załącznik nr 2.

Tabela 10. Struktura dochodów bieżących Gminy Janów w latach 2019 - 2020.

L.p.	Dział	Nazwa (uproszczona)	Wykonanie 2019		Wykonanie 2020	
			Bieżące [zł]	%%	Bieżące [zł]	%%
1	2	3	4	5	6	7
1	010	Rolnictwo i łowiectwo	153 121,96	0,59	169 304,78	0,58
2	600	Transport i łączność	0,00	0,00	82,00	0,00
3	630	Turystyka	8 000,00	0,03	0,00	0,00
4	700	Gospodarka mieszkaniowa	208 206,50	0,81	247 009,70	0,85
5	710	Działalność usługowa	2 500,00	0,01	52 500,00	0,18
6	750	Administracja publiczna	145 183,32	0,56	147 925,05	0,51
7	751	Działalność usługowa	67 668,49	0,26	63 003,23	0,22
8	752	Obrona narodowa	300,00	0,00	800,00	0,00
9	754	Bezpieczeństwo publiczne i ochrona przeciwpożarowa	454,36	0,00	13 309,01	0,05
10	756	Dochody od osób prawnych, od osób fizycznych i od innych jednostek nieposiadających osobowości prawnej oraz wydatki związane z ich poborem	7 046 827,73	27,28	7 238 565,68	24,83
11	758	Różne rozliczenia	9 246 265,70	35,80	10 576 474,06	36,28
12	801	Oświata i wychowanie	526 587,23	2,04	611 440,76	2,10
13	851	Ochrona zdrowia	16 444,04	0,06	6 441,56	0,02
14	852	Pomoc społeczna	366 881,42	1,42	362 926,17	1,24
16	854	Edukacyjna opieka wychowawcza	61 040,84	0,24	61 358,06	0,21
17	855	Rodzina	7 064 649,81	27,35	8 560 667,49	29,36
18	900	Gospodarka komunalna i ochrona środowiska	719 392,98	2,79	1 028 095,38	3,53
19	921	Kultura i ochrona dziedzictwa narodowego	134 741,36	0,52	16 456,91	0,06
20	926	Kultura fizyczna	58 959,51	0,23	0,00	0,00
Razem			25 827 225,25	100,00	29 156 359,84	100,00

Źródło: Roczne sprawozdanie Rb 275 z wykonania planu dochodów budżetowych JST za lata 2019-2020.

W poniższej tabeli wykazano wydatki z podziałem na działy klasyfikacji budżetowej na przełomie 2019 - 2020.

Szczegółowa informacja obejmująca czteroletnią analizę wydatków budżetowych z wyszczególnieniem wartości poszczególnych rozdziałów znajduje się w tabeli nr 61 stanowiącej załącznik nr 3.

Tabela 11. Analiza wydatków budżetowych Gminy Janów w latach 2019 - 2020.

L.p.	Dział	Nazwa (uproszczona)	Wykonanie 2019			Wykonanie 2020		
			Ogółem [zł]	Bieżące [zł]	Majątkowe [zł]	Ogółem [zł]	Bieżące [zł]	Majątkowe [zł]
1	2	3	4	5	6	7	8	9
1	010	Rolnictwo i łowiectwo	252 131,73	148 417,46	103 714,27	416 352,44	164 289,48	252 062,96
2	400	Wytwarzanie i zaopatrywanie w energię elektryczną, gaz i wodę	175 277,00	175 277,00	0,00	173 729,62	173 729,62	0,00
3	600	Transport i łączność	2 547 148,16	253 370,23	2 293 777,93	2 374 155,18	260 354,17	2 113 801,01
4	630	Turystyka	16 268,04	16 268,04	0,00	3 566,20	3 566,20	0,00
5	700	Gospodarka mieszkaniowa	43 323,91	43 323,91	0,00	1 822 856,42	76 252,11	1 746 604,31
6	710	Działalność usługowa	5 387,05	5 387,05	0,00	75 776,92	75 776,92	0,00
7	750	Administracja publiczna	2 795 176,80	2 795 176,80	0,00	2 954 085,77	2 954 085,77	0,00
8	751	Urzędy naczelnych organów władzy państwowej, kontroli i ochrony prawa oraz sądownictwa	67 668,49	67 668,49	0,00	63 003,23	63 003,23	0,00
9	752	Obrona narodowa	300,00	300,00	0,00	800,00	800,00	0,00
10	754	Bezpieczeństwo publiczne i ochrona przeciwpożarowa	238 269,32	238 269,32	0,00	277 369,86	266 369,86	11 000,00
11	757	Obsługa długu publicznego	364 045,95	364 045,95	0,00	479 119,54	479 119,54	0,00
12	758	Różne rozliczenia	17 226,77	17 226,77	0,00	10 728,13	10 728,13	0,00
13	801	Oświata i wychowanie	8 572 851,41	8 572 851,41	0,00	8 880 080,27	8 727 166,27	152 914,00
14	851	Ochrona zdrowia	103 205,50	103 205,50	0,00	93 488,96	93 488,96	0,00
15	852	Pomoc społeczna	1 046 861,49	1 046 861,49	0,00	1 028 458,21	1 028 458,21	0,00
16	853	Pozostałe zadania w zakresie polityki społecznej	10 137,60	10 137,60	0,00	6 937,60	6 937,60	0,00
17	854	Edukacyjna opieka wychowawcza	166 776,31	166 776,31	0,00	136 461,38	136 461,38	0,00
18	855	Rodzina	7 084 031,83	7 084 031,83	0,00	8 600 620,65	8 600 620,65	0,00
19	900	Gospodarka komunalna i ochrona środowiska	1 764 695,83	1 488 276,83	276 419,00	5 298 532,66	1 787 481,61	3 511 051,05
20	921	Kultura i ochrona dziedzictwa narodowego	1 189 174,78	1 163 890,27	25 284,51	916 392,63	785 627,97	130 764,66
21	926	Kultura fizyczna	85 009,10	85 009,10	0,00	239 982,37	58 178,95	181 803,42
Razem			26 544 967,07	23 845 771,36	2 699 195,71	33 852 498,04	25 752 496,63	8 100 001,41

Źródło: Roczne sprawozdanie Rb 27S z wykonania planu dochodów budżetowych JST za lata 2019-2020.

W poniższej tabeli wykazano strukturę wydatków bieżących z podziałem na działy klasyfikacji budżetowej na przełomie 2019 - 2020.

Szczegółowa informacja obejmująca czteroletnią strukturę wydatków budżetowych z wyszczególnieniem wartości poszczególnych rozdziałów znajduje się w tabeli nr 62 stanowiącej załącznik nr 4.

Tabela 12. Struktura wydatków Gminy Janów w latach 2019 - 2020.

L.p.	Dział	Nazwa (uproszczona)	Wykonanie 2019		Wykonanie 2020	
			Bieżące [zł]	%%	Bieżące [zł]	%%
1	2	3	4	5	6	7
1	010	Rolnictwo i łowiectwo	148 417,46	0,62	164 289,48	0,64
2	400	Wytwarzanie i zaopatrywanie w energię elektryczną, gaz i wodę	175 277,00	0,74	173 729,62	0,67
3	600	Transport i łączność	253 370,23	1,06	260 354,17	1,01
4	630	Turystyka	16 268,04	0,07	3 566,20	0,01
5	700	Gospodarka mieszkaniowa	43 323,91	0,18	76 252,11	0,30
6	710	Działalność usługowa	5 387,05	0,02	75 776,92	0,29
7	750	Administracja publiczna	2 795 176,80	11,72	2 954 085,77	11,47
8	751	Urzędy naczelnych organów władzy państwowej, kontroli i ochrony prawa oraz sądownictwa	67 668,49	0,28	63 003,23	0,24
9	752	Obrona narodowa	300,00	0,00	800,00	0,00
10	754	Bezpieczeństwo publiczne i ochrona przeciwpożarowa	238 269,32	1,00	266 369,86	1,03
11	757	Obsługa długu publicznego	364 045,95	1,53	479 119,54	1,86
12	758	Różne rozliczenia	17 226,77	0,07	10 728,13	0,04
13	801	Oświata i wychowanie	8 572 851,41	35,95	8 727 166,27	33,89
14	851	Ochrona zdrowia	103 205,50	0,43	93 488,96	0,36
15	852	Pomoc społeczna	1 046 861,49	4,39	1 028 458,21	3,99
16	853	Pozostałe zadania w zakresie polityki społecznej	10 137,60	0,04	6 937,60	0,03
17	854	Edukacyjna opieka wychowawcza	166 776,31	0,70	136 461,38	0,53
18	855	Rodzina	7 084 031,83	29,71	8 600 620,65	33,40
19	900	Gospodarka komunalna i ochrona środowiska	1 488 276,83	6,24	1 787 481,61	6,94
20	921	Kultura i ochrona dziedzictwa narodowego	1 163 890,27	4,88	785 627,97	3,05
21	926	Kultura fizyczna	85 009,10	0,36	58 178,95	0,23
Razem			23 845 771,36	100,00	25 752 496,63	100,00

Źródło: Roczne sprawozdanie Rb 275 z wykonania planu dochodów budżetowych JST za lata 2019-2020.

II. 2. Stan finansów gminy

W 2020 roku spłacono kredyty i pożyczki na kwotę 799 736,00 zł. Koszty obsługi długu wyniosły 268 525,35 zł, co stanowiło 0,79 % ogółu wykonanych wydatków. Zaciągnięto nową pożyczkę na kwotę 107 700,00 zł. Kwota wolnych środków, liczona jako nadwyżka środków pieniężnych na rachunku bieżącym budżetu wynikająca z rozliczeń pożyczek i kredytów z lat ubiegłych wyniosła 2 360 090,56 zł.

Zadłużenie Gminy Janów na koniec roku osiągnęło wysokość 10 364 200,00 zł, w tym z tytułu zaciągniętych pożyczek i kredytów – 10 364 200,00 zł. Stosunek kwoty zaciągniętego długu do wykonanych dochodów ogółem stanowi 27,48 %. Dług w przeliczeniu na 1 mieszkańca wyniósł 1 764,12 zł.

Przyjęty harmonogram spłat kredytów i pożyczek zakłada, że dług zostanie całkowicie spłacony do 2031 roku, a wysokość spłat w kolejnych latach, spełnia wymogi określone w art. 243 Ustawy o finansach publicznych.

Dopuszczalny wskaźnik zadłużenia dla roku budżetowego i lat następnych nie może przekroczyć średniej arytmetycznej obliczonej dla ostatnich trzech lat relacji dochodów bieżących powiększonych o sprzedaż majątku oraz pomniejszonych o wydatki bieżące do dochodów ogółem.

Tabela 13. Zadłużenie Gminy Janów na dzień 31 grudnia 2020 r.

L.p.	Instytucja udzielająca kredytu/pożyczki	Data pobrania i data spłaty	Kwota pobrana [zł]	Oprocentowanie	Kwota zadłużenia na 31.12.2020 [zł]
1	2	3	4	5	6
1	WFOŚiGW (pożyczka)	09.08.2019 30.06.2023	290 000,00	3,00%	149 500,00
2	KBS O/NIEGOWA F/JANÓW (kredyt)	16.12.2019 31.03.2029	1 250 000,00	2,93%	1 125 000,00
3	PKO BP SA (obligacje)	12.11.2014 28.11.2022	1 600 000,00	3,29%	1 430 000,00
4	PKO BP SA (obligacje)	28.09.2015 28.11.2028	5 192 000,00	3,19%	4 392 000,00
5	PKO BP SA (obligacje)	20.11.2017 25.11.2030	1 000 000,00	3,39%	1 000 000,00
6	PKO BP SA (obligacje)	29.10.2018 25.11.2031	1 520 000,00	3,39%	300 000,00
7	PKO BP SA (obligacje)	14.12.2018 25.11.2031	2 150 000,00	3,39%	1 860 000,00
8	BGK (pożyczka)	15.12.2020 10.01.2030	107 700,00	0,15%	107 700,00
Razem					10 364 200,00

Źródło: Opracowanie własne pracowników UG Janów.

Należności wymagalne Gminy Janów według stanu na dzień 31 grudnia 2020 roku wynosiły wraz z odsetkami 2 581 595,89 zł (w tym należności 2 331 155,94 zł i 250 439,95 zł odsetki).

Tabela 14. Należności Gminy Janów na dzień 31 grudnia 2020 r.

Lp.	Wyszczególnienie	2017 [zł]	2018 [zł]	2019 [zł]	2020 [zł]
1	2	3	4	5	6
Razem należności wymagalne		1 053 302,74	1 262 763,54	1 380 557,10	2 331 155,94
1	Podatek od nieruchomości od osób fizycznych	220 264,96	220 699,81	244 243,23	283 732,00
2	Podatek rolny od osób fizycznych	15 089,33	13 507,72	14 856,75	15 771,82
3	Podatek leśny od osób fizycznych	2 646,13	3 395,95	1 790,61	1 964,67
4	Podatek od środków transportu od osób fizycznych	87 746,20	102 300,11	99 992,27	81 352,80
5	Podatek od nieruchomości od osób prawnych	189 563,00	336 043,90	401 209,97	364 957,00
6	Podatek rolny od osób prawnych	1,00	0,00	0,00	0,00
7	Podatek od środków transportu od osób prawnych	13 617,00	10 159,00	13 617,00	13 617,00
8	Podatek opłacany w formie karty podatkowej	7 388,71	5 774,72	11 436,70	15 115,54
9	Wpływy z podatku od spadków i darowizn	8 238,90	5 187,90	5 279,90	8 190,61
10	Podatek od czynności cywilno prawnych od osób fizycznych	16,35	61,67	29,71	101,92
11	Podatek od czynności cywilno prawnych od osób prawnych	0,00	0,00	4,00	0,00
12	Podatek dochodowy od osób prawnych	0,00	0,00	674,00	0,00
13	Podatek dochodowy od osób fizycznych	0,00	0,00	0,00	0,00
14	Wpływy z ustawy o utrzymaniu czystości i porządku w gminie	37 721,86	51 791,47	75 719,30	132 015,33
15	Należności dłużników alimentacyjnych	425 072,80	442 998,90	476 220,48	518 240,87
16	Opłata adiacencka	302,10	302,10	302,10	0,00
17	Czynsze użytkowników, czynsze mieszkalne	37 937,69	24 501,54	30 223,50	25 646,53
18	Wpływy ze sprzedaży drewna opałowego	0,00	0,00	0,01	0,00
19	Odpłatność za zużytą energię (wynajem terenu wokół stawu amerykań, dzierżawa terenów użytkowych)	5 746,54	2 497,73	2 522,17	27 067,72
20	Wpływy z opłat za reklamy	1 950,17	2 465,02	2 435,40	2 466,77
21	Wpływy z tytułu zwrotu kosztów postępowania rozgraniczeniowego	0,00	200,00	0,00	0,00
22	Wpływy ze sprzedaży mienia komunalnego	0,00	31 500,00	0,00	0,00
23	Wpływy za złom stalowy	0,00	9 376,00	0,00	0,00
24	Wpływy za zajęcie pasa drogowego dróg gminnych	0,00	0,00	0,00	15,36
25	Wpływy z tytułu zwrotu nienależnej kwoty na podniesienie kapitału ZGK Janów Sp. z o.o.	0,00	0,00	0,00	840 900,00
Odsetki		124 362,62	158 941,40	207 131,65	250 439,95
1	Odsetki od nieterminowych wpłat z tytułu podatków i opłat	115 946,00	148 789,00	196 895,00	243 780,00
2	Odsetki pozostałe (nieterminowe wpłaty czynszów, energii, za reklamy i od pozostałych należności)	8 416,62	10 152,40	10 236,65	6 659,95
Razem należności wymagalne i odsetki		1 177 665,36	1 421 704,94	1 587 688,75	2 581 595,89
1	Należności terminowe	26 388,82	37 814,23	25 244,02	83 126,12
Razem		1 204 054,18	1 459 519,17	1 612 932,77	2 664 722,01

Źródło: Opracowanie własne pracowników UG Janów.

W zakresie podatków lokalnych w okresie od stycznia do grudnia 2020 roku wystawiono 51 tytułów wykonawczych oraz 275 upomnień. 49 z powyższych tytułów wykonawczych dotyczyło osób fizycznych, a 2 z nich to tytuły od nieuiszczonych podatków od środków transportowych. 261 z upomnień wyżej wspomnianych to upomnienia wystawione osobom fizycznym, a 2 osobom prawnym. 10 z nich to zaś upomnienia dotyczące nieuregulowanych należności tytułem podatku od środków transportowych wystawione osobom fizycznym, a 2 osobom prawnym.

Natomiast w obszarze zaległości z tytułu wpływów związanych z ustawą o utrzymaniu czystości i porządku w gminie wystawiono 59 tytułów wykonawczych i 202 upomnienia.

Należności terminowe stanowią kwotę 83 126,12 zł, należności wymagalne wraz z odsetkami to kwota 2 581 595,89 zł.

Stale wzrastające potrzeby inwestycyjne Gminy Janów zarówno w zakresie modernizacji infrastruktury technicznej, budowy i remontu dróg, potrzeb oświatowych, jak i kulturalno - sportowych oraz rekreacyjnych spowodowały, że w roku 2019 wystąpił deficyt budżetowy. Budżet Gminy Janów na koniec 2020 roku zamknął się nadwyżką, czyli różnicą pomiędzy osiągniętymi dochodami a zrealizowanymi wydatkami, na poziomie 3 868 628,46 zł.

Tabela 15. Deficyt/ nadwyżka budżetowa Gminy Janów w latach 2017 - 2020.

Lp.	Wyszczególnienie	2017 [zł]	2018 [zł]	2019 [zł]	2020 [zł]
1	2	3	4	5	6
	Dochody, w tym	24 267 562,19	23 843 266,42	28 212 713,50	37 721 126,50
1	> bieżące	22 016 628,29	22 891 654,83	25 827 225,25	29 156 359,84
	> majątkowe	2 250 933,90	951 611,59	2 385 488,25	8 564 766,66
	Wydatki, w tym	25 022 022,01	26 637 926,58	26 544 967,07	33 852 498,04
2	> bieżące	20 391 070,25	21 801 776,13	23 845 771,36	25 752 496,63
	> inwestycyjne	4 630 951,76	4 836 150,45	2 699 195,71	8 100 001,41
3	Deficyt/nadwyżka (+/-)	-754 459,82	-2 794 660,16	1 667 746,43	3 868 628,46
4	Zadłużenie na koniec roku	8 858 802,00	11 674 402,00	11 056 236,00	10 364 200,00
5	Wskaźnik zadłużenia całkowitego	36,50	48,96%	39,19%	27,50%

Źródło: Opracowanie własne na podstawie danych z UG Janów.

Rada Gminy Janów w Uchwale Nr 224/XXXVI/13 z dnia 8 października 2013 roku wyraziła zgodę na ustanowienie hipoteki na rzecz Wojewódzkiego Funduszu Ochrony Środowiska i Gospodarki Wodnej w Katowicach. Przedmiotem hipoteki były działki wraz z budynkami strażnicy OSP w Janowie i Żłotym Potoku.

Natomiast Uchwałą Nr 238/XXXIX/17 w dniu 28 listopada 2017 roku Rada Gminy Janów wyraziła zgodę na udzielenie wsparcia Spółdzielni Socjalnej Złota Jura poprzez ustanowienie hipoteki na rzecz Towarzystwa Inwestycji Społeczno-Ekonomicznych S.A. w Warszawie. Hipoteka dotyczyła zabudowanej nieruchomości, o łącznej powierzchni 4,7418 ha, położonej w miejscowościach Żłoty Potok i Siedlec, z przeznaczeniem na pokrycie kosztów modernizacji oraz dodatkowego wyposażenia budynku użytkowanego przez Spółdzielnię. 31 maja 2020 roku nastąpiła spłata, w kwocie 210 594,19 zł, poręczenia Gminy Janów udzielonego Spółdzielni Socjalnej Złota Jura w Żłotym Potoku, w związku z czym została zniesiona ww. hipoteka.

Tabela 16. Poręczenia Gminy Janów, stan na 31 grudnia 2020 roku.

Lp.	Instytucja	Zobowiązanie					Rodzaj poręczenia -hipoteka	
		Rodzaj	Kwota	Wysokość zabezpieczenia	Data i podstawa decyzji	Data obowiązywania	Przedmiot	Kwota
1	2	3	4		5	6	7	8
1	ZGK Janów Sp. z o.o.	pożyczka WFOŚ i GW	850 000,00	1 058 400,00	Akt notarialny z dnia 28.11.2013	31.05.2024	KW nr CZ1C/00067359/0 KW nr CZ1C/00069606/1	2 254 000,00

Źródło: Opracowanie własne pracowników UG Janów.

II. 3. Realizacja funduszu sołeckiego

Ustawą z dnia 21 lutego 2014 roku o funduszu sołeckim (Dz.U. z 2014 r., poz. 301) wprowadzono zestandaryzowany system wsparcia inicjatyw lokalnych, który umożliwia realizację ważnych społecznie

przedsięwzięć na terenie sołectwa. Fundusz sołecki stanowią środki finansowe wyodrębnione w budżecie gminy, zagwarantowane dla sołectw na wykonanie przedsięwzięć służących poprawie warunków ich życia. Mieszkańcy danego sołectwa, podczas zebrania wiejskiego, podejmują decyzje, na co mają zostać wykorzystane ww. środki finansowe. Fundusz sołecki jest formą budżetu partycypacyjnego.

W zestawieniu tabelarycznym umieszczonym poniżej zaprezentowano przedsięwzięcia realizowane w ramach funduszu sołeckiego w latach 2019 - 2020.

Tabela 17. Przedsięwzięcia zrealizowane w latach 2019 - 2020 w ramach funduszu sołeckiego.

L.p.	Nazwa sołectwa	Rok 2019		Rok 2020	
		Kwota [zł]	Nazwa przedsięwzięcia	Kwota [zł]	Nazwa przedsięwzięcia
1	2	3	4	5	6
1	Apolonka	9 522,55	Doposażenie świetlicy i biblioteki szkolnej w Janowie. Modernizacja i naprawa dróg gminnych. Zakup wyposażenia do SP w Janowie. Zakup oświetlenia solarnego Led do altany na placu gminnym. Serwis kosiarki i zakup paliwa. Impreza integracyjna mieszkańców Apolonki.	9 873,47	Modernizacja i utwardzenie dróg gminnych. Naprawa ułożenia kostki brukowej na placu gminnym. Bieżące wydatki - Zespół Szkolno-Przedszkolny w Janowie. Utrzymanie zieleni i placu zabaw. Promocja sołectwa Apolonka.
2	Bystrzanowice	17 748,83	Modernizacja zestawu hydroforowego przy ujęciu wody w Bystrzanowicach.	18 423,87	Modernizacja zbiorników na wodę pitną na ujęciu wody w Bystrzanowicach.
3	Bystrzanowice - Dwór	11 046,99	Wykonanie pokrycia ławek zadaszonych. Zakup bramek do piłki nożnej. Modernizacja drogi gminnej.	11 486,80	Odśnieżanie, posypywanie oraz modernizacja dróg w Bystrzanowicach-Dwór. Remont drogi gminnej na odcinku Bystrzanowice - Dwór - Góry Gorzkowskie. Zakup działki pod drogą gminną w miejscowości Bystrzanowice - Dwór.
4	Czepurka	13 661,44	Zabezpieczenie studni wraz z przykryciem. Doposażenie salki seniora w świetlicy w Czepurce. Utrzymanie zieleni. Remont OSP w Piasku.	14 086,58	Budowa wodociągu w miejscowości Czepurka. Utrzymanie zieleni w miejscowości Czepurka. Zakup środków czystości do świetlicy w Czepurce.
5	Góry Gorzkowskie	8 506,18	Modernizacja drogi w Górach Gorzkowskich.	8 828,10	Sporządzenie dokumentacji projektowej przebudowy drogi gminnej Złoty Potok - Góry Gorzkowskie – Hucisko.
6	Hucisko	8 506,18	Remont drogi w miejscowości Hucisko. Doposażenie placu zabaw.	8 866,49	Przebudowa drogi do transportu rolnego w miejscowości Hucisko.
7	Janów	36 822,92	Zakup ławek na korytarz – ZSP. Doposażenie świetlicy – ZSP. Montaż 4 lamp oświetleniowych na ul. Kwiatowej w Janowie. Budowa oświetlenia na ul. Magnoliowej ul. Różanej i ul. Fiołkowej. Położenie nakładki asfaltowej na ul. Nadrzecznej.	38 383,06	Oświetlenie na ul. Magnoliowej ul. Fiołkowej ul. Liliowej w Janowie. Zakup pralki automatycznej dla OSP Janów. Remont podłogi na stołówce w Szkole Podstawowej w Janowie. Działalność artystyczna zespołu Janowianie. Wykonanie dokumentacji projektowej na przebudowę części ul. Żurawskiej, ul. Kwiatowej i łącznika do budynku bloku SKR w Janowie. Przegląd techniczny placu zabaw na ul. Szkolnej.
8	Lgoczanka	16 162,42	Wykonanie przepustu pod drogą gminną. Doposażenie i konserwacja placu zabaw przy SP Lgoczanka. Modernizacja zestawu hydroforowego przy ujęciu wody w Bystrzanowicach.	17 080,46	Modernizacja zbiorników na wodę pitną na ujęciu wody w Bystrzanowicach. Doposażenie placu zabaw w Szkole Podstawowej w Lgoczance.
9	Lipnik	12 849,98	Zakup kosiarki. Renowacja kapliczki przydrożnej. Zakup grzejników i utrzymanie świetlicy. Zorganizowanie Mikołajek.	13 625,99	Remont i zagospodarowanie świetlicy wiejskiej. Zagospodarowanie terenów wokół kapliczki, świetlicy i boiska w Lipniku.

L.p.	Nazwa sołectwa	Rok 2019		Rok 2020	
		Kwota [zł]	Nazwa przedsięwzięcia	Kwota [zł]	Nazwa przedsięwzięcia
1	2	3	4	5	6
10	Lusławice	19 700,46	Budowa oświetlenia ulicznego w Lusławicach. Prace remontowe studni. Renowacja altanki.	20 880,37	Wykonanie nakładek asfaltowych na drogach gminnych w miejscowości Lusławice. Zakup kwiatów i paliwa oraz utrzymanie porządku i czystości w miejscowości Lusławice.
11	Okrąglik	9 021,70	Zakup blachy na pokrycie "Wiejskiej Chaty" w Okrągliku.	5 650,00	Zakup materiałów na budowę domku wiejskiego w miejscowości Okrąglik. Modernizacja i utrzymanie drogi gminnej z Okrąglika do Śmiertnego Dębu.
12	Pabianice	13 687,74	Zakup pomocy dydaktycznych do SP Piasek. Konserwacja i pielęgnacja świetlicy - obiektów przy świetlicy oraz terenu wokół w Pabianicach. Zakup dwóch kosiarek spalinowych z osprzętem oraz wykaszarki spalinowej z osprzętem. Zakup kostki brukowej wraz z wykonaniem usługi ułożenia wokół terenu świetlicy. Konserwacja i prace porządkowe budynku świetlicy oraz terenu wokół Pabianic.	16 580,53	Zmiana sposobu użytkowania części budynku po byłym Gimnazjum w Piasku dla potrzeb przedszkola. Konserwacja budynku świetlicy, pielęgnacja terenu oraz obiektów przy świetlicy i terenu wokół Pabianic.
13	Piasek	19 700,46	Zakup działki. Doposażenie OSP Piaski w sprzęt.	20 880,38	Zmiana sposobu użytkowania części budynku po byłym Gimnazjum w Piasku dla potrzeb przedszkola.
14	Ponik	20 621,04	Położenie nakładki asfaltowej na ul. Nadrzecznej. Utwardzenie drogi bocznej przy ul. Konięcpolskiej. Dofinansowanie świetlicy i biblioteki w Janowie. Zakup ławek na korytarz- ZSP Janów. Zakup strojów ludowych. Integracja społeczna w miejscowości.	21 249,42	Poprawa nawierzchni ul. Wczasowej i ul. Konięcpolskiej. Zapłata za zlecenie wykonania mapy interaktywnej sołectwa Ponik oraz opłata za okres trzech lat w Internecie. Zakup dwóch nowych tablic ogłoszeń. Dofinansowanie Zespołu Szkolno-Przedszkolnego w Janowie. Wykonanie projektu i budowa oświetlenia na ulicy Sosnowej. Spotkanie integracyjne miejscowości Ponik.
15	Siedlec	26 801,94	Wyposażenie Przedszkola w Siedlcu. Zakup pomocy naukowych do SP w Piasku. Projekt i modernizacja drogi na ul. Szkolnej.	28 288,31	Modernizacja zbiornika na wodę przy ujęciu wody w Siedlcu. Przebudowa ul. Szkolnej w Siedlcu.
16	Skowronów	11 562,50	Zakup pomocy dydaktycznych do SP Piasek. Zakup domku wolnostojącego.	12 164,66	Zakup domku wolnostojącego oraz rynien do miejscowości Skowronów.
17	Sokole Pole	12 334,90	Zakup materiałów budowlanych do budowy i wykonania zagospodarowania przestrzennego przy wjeździe do Sokolego Pola. Prace porządkowe na placu zabaw w Sokolim Polu.	13 014,07	Modernizacja zbiorników na wodę pitną na ujęciu wody w Bystrzanowicach. Serwis kosi spalinowej - Sokole Pole. Zakup paliwa i oleju do kosi spalinowej.
18	Śmiertny Dąb	10 953,20	Remont nawierzchni drogi gminnej.	11 438,15	Utwardzenie drogi na ul. Sosnowej w miejscowości Śmiertny Dąb.
19	Teodorów	10 936,06	Zakupy wyposażenia na potrzeby świetlicy w Teodorowie. Modernizacja zestawu hydroforowego przy ujęciu wody w Bystrzanowicach.	10 746,24	Modernizacja zbiornika na wodę przy ujęciu wody w Bystrzanowicach. Remont placu zabaw w Teodorowie. Remont świetlicy w Teodorowie.
20	Zagórze	14 950,20	Modernizacja i zagospodarowanie terenów zielonych w Zagórze. Modernizacja i utwardzanie drogi w Zagórze. Zagospodarowanie terenu wokół świetlicy i boiska. Wykonanie mapy geodezyjnej do planowanej budowy kanalizacji.	15 841,63	Wykonanie projektu budowy kanalizacji w miejscowości Zagórze. Zagospodarowanie i utrzymanie terenu przy świetlicy i stawie w Zagórze. Zakup kosi spalinowej i niezbędnego osprzętu. Prace naprawcze i zakup zużytych i brakujących rzeczy w budynku świetlicy w Zagórze.

L.p.	Nazwa sołectwa	Rok 2019		Rok 2020	
		Kwota [zł]	Nazwa przedsięwzięcia	Kwota [zł]	Nazwa przedsięwzięcia
1	2	3	4	5	6
21	Złoty Potok	36 679,99	Zakup ławek do ZSP Janów. Zakup ławek i stołów do namiotu. Organizacja imprez w sołectwie Złoty Potok. Zakup zraszaczy- KS Złoty Potok. Poprawa jakości turystycznej miejscowości Złoty Potok (inicjatywy sołeckie). Zakup strojów dla chóru i OSP (inicjatywy sołeckie). Zagospodarowanie przestrzeni na parkingu w Złotym Potoku (inicjatywy sołeckie). Remont toalet w OSP Złoty Potok.	38 348,86	Zakup materiałów do oświetlenia boiska sportowego w Złotym Potoku. Zakup krzeseł oraz doposażenie kuchni w Sali OSP Złoty Potok. Zakup tłuczni na nawierzchnię na ul. Krasieńskiego ul. Wdowickiego oraz wymiana barierek i nawierzchnia mostku na Przegrodzie w Złotym Potoku. Zakup tyczki do gałęzi, paliwa do kosiarki, żyłki, przegląd kosy spalinowej, zakup kwiatów i krzewów, adaptacja terenu przy byłym przedszkolu. Przebudowa ciągu pieszo-rowerowego od granicy. Nadleśnictwa do granic Janowa.
22	Żuraw	23 326,18	Zakup wyposażenia do SP w Luśławicach. Przekazanie środków pieniężnych dla OSP Żuraw na zakup przyczepki i rejestrację. Dla OSP Żuraw- materiały do remontu. Organizacja Dnia Dziecka w Żurawiu. Zakup namiotu imprezowego i dwóch średnich namiotów i lampek. Konserwacja urządzeń na placu zabaw oraz zakup ławek. Legalizacja sprzętu ppoż. Zakup ławo-stołów. Zakup materiałów dydaktycznych na zajęcia dla dzieci do Filii w Żurawiu.	24 776,35	Budowa wodociągu na ul. Figurskiej w Żurawiu. Wymiana okien w Domu Wiejskim w Żurawiu. Przekazanie funduszy dla jednostki OSP w Żurawiu. Zakup szafek na środki czystości do oddziału przedszkolnego. Utrzymanie porządku oraz malowanie urządzeń na placu zabaw w Żurawiu. Witacz miejscowości Żuraw na 800-lecie. Przebudowa drogi polnej biegnącej od ul. Janowskiej. Organizacja 800-lecia Żurawia.
Razem		365 103,86		380 516,79	

Źródło: Sprawozdanie finansowe Gminy Janów za 2019 - 2020 r.

Z powyższej analizy wynika, że najwięcej środków finansowych z Funduszu Sołeckiego jest przeznaczanych przez mieszkańców na utrzymanie i remonty dróg, doposażenie Ochotniczych Straży Pożarnych i szkół, modernizację i remonty zbiorników na wodę pitną, utrzymanie terenów zielonych i świetlic wiejskich, wymianę oświetlenia ulicznego oraz działalność kulturalną i sportową.

Zdjęcie 5. Domek w Skowronowie zakupiony ze środków pochodzących z funduszu sołeckiego.



II. 4. Wydatki majątkowe

Plan wydatków majątkowych po zmianach na dzień 31 grudnia 2020 roku stanowi kwotę 8 516 688,47 zł, natomiast wykonanie wydatków majątkowych wynosi 8 100 001,41 zł, czyli 95,10 % planu wydatków majątkowych.

Tabela 18. Wydatki majątkowe Gminy Janów w latach 2017 - 2020.

Lp.	Rozdział	Nazwa	Wykonanie rok 2017 [zł]	Wykonanie rok 2018 [zł]	Wykonanie rok 2019 [zł]	Wykonanie rok 2020 [zł]
1	2	3	4	5	6	7
1	Rolnictwo i łowiectwo		280 971,37	153 553,20	103 714,27	252 062,96
2	01010	Infrastruktura wodociągowa i sanitarna wsi	280 971,37	153 553,20	103 714,27	252 062,96
3	Transport i łączność		655 670,13	783 372,72	2 293 777,93	2 113 801,01
4	60014	Drogi publiczne powiatowe	0,00	0,00	3 075,00	31 475,00
5	60016	Drogi publiczne gminne	655 670,13	783 372,72	2 277 141,23	1 064 015,14
6	60017	Drogi wewnętrzne	0,00	0,00	13 561,70	1 018 310,87
7	Gospodarka mieszkaniowa		10 430,00	10 166,00	0,00	1 746 604,31
8	70005	Gospodarka gruntami i nieruchomościami	10 430,00	10 166,00	0,00	1 746 604,31
9	Bezpieczeństwo publiczne i ochrona przeciwpożarowa		785 010,00	252 304,00	0,00	11 000,00
10	75412	Ochotnicze straże pożarne	785 010,00	252 304,00	0,00	11 000,00
11	Oświata i wychowanie		2 648 608,06	1 118 986,08	0,00	152 914,00
12	80101	Szkoły podstawowe	32 595,00	732 696,20	0,00	0,00
13	80104	Przedszkola	2 616 013,06	386 289,88	0,00	0,00
14	80195	Pozostała działalność	0,00	0,00	0,00	152 914,00
15	Gospodarka komunalna i ochrona środowiska		220 894,19	2 491 106,41	276 419,00	3 511 051,05
16	90001	Gospodarka ściekowa i ochrona wód	124 156,00	2 107 443,00	164 513,50	3 197 264,84
17	90002	Gospodarka odpadami komunalnymi	0,00	0,00	0,00	47 000,00
18	90004	Utrzymanie zieleni w miastach i gminach	0,00	13 600,00	14 664,00	0,00
19	90005	Ochrona powietrza atmosferycznego i klimatu	0,00	0,00	9 150,00	0,00
20	90015	Oświetlenie ulic, placów i dróg	61 911,19	59 255,06	79 481,50	266 786,21
21	90095	Pozostała działalność	34 827,00	310 808,35	8 610,00	0,00
22	Kultura i ochrona dziedzictwa narodowego		4 500,00	0,00	25 284,51	130 764,66
23	92109	Domy i ośrodki kultury, świetlice i kluby	0,00	0,00	14 222,00	0,00
24	92120	Ochrona zabytków i opieka nad zabytkami	0,00	0,00	0,00	44 000,00
25	92195	Pozostała działalność	4 500,00	0,00	11 062,51	86 764,66
26	Kultura fizyczna i sport		24 868,01	26 662,04	0,00	181 803,42
27	92601	Obiekty sportowe	0,00	4 154,68	0,00	167 329,50
28	92695	Pozostała działalność	24 868,01	22 507,36	0,00	14 473,92
Razem			4 630 951,76	4 836 150,45	2 699 195,71	8 100 001,41

Źródło: Sprawozdania finansowe Gminy Janów w latach 2017-2020.

III. Realizacja inwestycji, fundusze i zadania remontowe

III. 1. Zrealizowane zadania inwestycyjne

Wydatki na inwestycje mają za zadanie powiększenie majątku Gminy Janów oraz jej rozwój społeczny i gospodarczy. Należy zauważyć, że nie powodują, w odróżnieniu od wydatków bieżących, zmniejszenia zasobów gminy. Zmniejszając zasoby pieniężne, zwiększają jednocześnie zasoby mienia gminy.

Wpływ na zadania inwestycyjne ma wysokość dochodów własnych i jest zależna od pokrycia w pierwszej kolejności koniecznych wydatków bieżących. W przypadku wykonywania zadań własnych, w większości przypadków Gmina nie ponosi korzyści finansowych, a jedynie społeczne i użytkowe. Ponieważ ich celem jest zaspokajanie podstawowych i codziennych potrzeb ludności, jednostek gospodarczych oraz instytucji zlokalizowanych na terenie Gminy.

Ze względu na niedostateczny stan finansów, Gmina Janów nie może zrealizować wszystkich wymaganych do zrealizowania inwestycji. Musi praktycznie rozważać, które z nich są najbardziej konieczne i realne do wykonania. Niemniej jednak w 2020 roku udało się, przy znaczącym zaangażowaniu środków zewnętrznych, wykonać 44 inwestycje.

Zadania inwestycyjne wraz z informacjami o źródłach finansowania zawarto w poniższym zestawieniu - tabeli nr 19. Część z nich nie została zakończona w 2020 roku i będzie kontynuowana w 2021 roku.

Tabela 19. Zadania inwestycyjne rozpoczęte, zakończone oraz kontynuowane w 2020 r.

Lp.	Nazwa Inwestycji	Zakres	Wartość inwestycji [zł]	Finansowanie		Uwagi
				Budżet Gminy [zł]	Środki zewnętrzne [zł]	
1	2	3	4	5	6	7
1	Modernizacja zbiorników na wodę pitną na ujęciu wody w Bystrzanowicach.		49 200,00	3 168,66		Inwestycja zrealizowana w części z funduszu sołeckiego miejscowości: Bystrzanowice - 18 423,87 zł, Lgoczanka - 12 080,46 zł, Sokole Pole - 12 527,01 zł, Teodorów - 3 000,00 zł, razem - 46 031,34 zł.
2	Modernizacja zbiornika na wodę przy ujęciu wody w Siedlcu.		30 750,00	3 061,69		Inwestycja zrealizowana w części z funduszu sołeckiego miejscowości Siedlec - 27 688,31 zł.
3	Montaż i rozruch zestawu hydroforowego przy ujęciu wody w miejscowości Bystrzanowice.		5 535,00	5 535,00		
4	Wykonanie mapy do celów projektowych oraz dokumentacji projektowo-kosztorysowej dla zadania budowa wodociągu na ul. Słonecznej w Żółtym Potoku.		4 175,00	4 175,00		
5	Uruchomienie zbiornika wody pitnej na ujęciu wody w Siedlcu wraz z zabudową zestawu hydroforowego.		110 700,00	20 700,00	90 000,00	
6	Budowa wodociągu na ul. Figurskiej w Żurawiu.		27 967,29	22 967,29		Inwestycja zrealizowana w części z funduszu sołeckiego miejscowości Żuraw - 5 000,00 zł.
7	Rozbudowa sieci wodociągowej w miejscowości Janów na działkach 1590, 340.		5 235,85	5 235,85		
8	Wykonanie mapy do celów projektowych oraz projektu budowlanego przebudowy sieci wodociągowej w Czepurce.		18 499,82	4 999,82		Inwestycja zrealizowana w części z funduszu sołeckiego

Lp.	Nazwa Inwestycji	Zakres	Wartość inwestycji [zł]	Finansowanie		Uwagi
				Budżet Gminy [zł]	Środki zewnętrzne [zł]	
1	2	3	4	5	6	7
						miejsowości Czepurka - 13 500,00 zł.
9	Wykonanie mapy do celów projektowych i dokumentacji projektowej przebudowy sieci wodociągowej dla potrzeb przebudowy ul. Szkolnej w Siedlcu.		16 850,00	16 250,00		Inwestycja zrealizowana w części z funduszu sołectwie miejscowości Siedlec - 600,00 zł.
10	Wykonanie dokumentacji projektowej na przebudowę części ul. Żurawskiej, ul. Kwiatowej i łącznika do budynku bloku SKR w Janowie.		28 126,00	126,00		Inwestycja zrealizowana w całości z funduszu sołectwie miejscowości Janów 28 000,00 zł.
11	Przebudowa parkingu przy ul. Leśnej w Janowie.		88 199,15	28 199,15	60 000,00	
12	Zakup działek pod drogę gminną w miejscowości Bystrzanowice - Dwór.		4 564,82			Inwestycja zrealizowana w całości z funduszu sołectwie miejscowości Bystrzanowice – Dwór - 4 564,82 zł.
13	Witacz w Żurawiu na 800 - lecie.		1 650,50	600,00		Inwestycja zrealizowana w części z funduszu sołectwie miejscowości Żuraw - 1 050,50 zł.
14	Przebudowa drogi gminnej ul. Ściegiennej w Piasku.	184,3m	187 643,02	6 643,02	181 000,00	
15	Roboty budowlane polegające na odtworzeniu warstwy ścieralnej nawierzchni drogi położonej na działce ewid. nr 1543 i 1544 w miejscowości Śmiertny Dąb.	600m, 660m, 54m	429 501,52	429 501,52		
16	Przebudowa drogi do transportu rolnego w miejscowości Hucisko.	863m	479 673,26	113 116,67	357 690,10	Inwestycja zrealizowana w części z funduszu sołectwie miejscowości Hucisko - 8 866,49 zł.
17	Przebudowa drogi gminnej Nr DG677007S Hucisko.	657m	474 257,15	7 500,00	466 757,15	
18	Przebudowa drogi do transportu rolnego Okrąglik - Żuraw.	916m	314 229,89	8 476,89	305 753,93	
19	Opracowanie dokumentacji projektowo-kosztorysowej dla zadania „Przebudowa ciągu pieszo - rowerowego w miejscowości Złoty Potok gm. Janów od Cmentarza do granic Nadleśnictwa Złoty Potok do granicy Janowa”.		18 000,00	2 000,00		Inwestycja zrealizowana w całości z funduszu sołectwie miejscowości Złoty Potok - 16 000,00 zł.
20	Dotacja na zadanie inwestycyjne - Powiat Częstochowski - Opracowanie dokumentacji technicznej przebudowy drogi powiatowej nr 1093 S na odcinku Piasek-Czepurka, gmina Janów.		12 730,00	12 730,00		
21	Dotacja na zadanie inwestycyjne - Powiat Częstochowski – Opracowanie dokumentacji technicznej na przebudowę drogi powiatowej Nr 1039 S Żuraw - Lipnik.		18 745,00	18 745,00		
22	Opracowanie dokumentacji projektowo-kosztorysowej dla zadania pn. „Przebudowa drogi do transportu		36 764,70	27 936,60		Inwestycja zrealizowana w części z funduszu sołectwie miejscowości Góry

Lp.	Nazwa Inwestycji	Zakres	Wartość inwestycji [zł]	Finansowanie		Uwagi
				Budżet Gminy [zł]	Środki zewnętrzne [zł]	
1	2	3	4	5	6	7
	rolnego w miejscowości Złoty Potok - Góry Gorzkowskie – Hucisko”.					Gorzkowe - 8 828,10 zł.
23	Przebudowa, rozbudowa i zmiana sposobu użytkowania budynku wiejskiego domu towarowego dla potrzeb Centrum Usług Społecznych w Janowie.		1 685 571,09	110 427,17	1 575 143,92	
24	Budowa pawilonu wielofunkcyjnego na parkingu w Złotym Potoku.		61 033,22	61 033,22		
25	Dotacja dla OSP Żuraw na zakup garażu wolnostojącego.		11 000,00	11 000,00		
26	Zmiana sposobu użytkowania części budynku po byłym Gimnazjum w Piasku dla potrzeb przedszkola.		152 914,00	117 033,62		Inwestycja zrealizowana w części z funduszu sołeckiego miejscowości Piasek - 28 880,38 zł, Pabianice - 15 000,00 zł, razem - 35 880,38 zł.
27	Wykonanie mapy z uzgodnieniami branżowymi, wykonania mapy do celów projektowych dla potrzeb opracowania dokumentacji projektowej i projektu budowlanego budowy kanalizacji sanitarnej w miejscowości Zagórze.		76 405,00	66 405,00		Inwestycja zrealizowana w części z funduszu sołeckiego miejscowości Zagórze - 10 000,00 zł.
28	Modernizacja przepompowni ścieków na ul. Łąkowej w Poniku.		45 510,00	8 510,00	37 000,00	
29	Rozbudowa kanalizacji sanitarnej w miejscowości Czepurka w kierunku Luśławic.		125 400,00	25 400,00	100 000,00	
30	Budowa kanalizacji w północno-zachodniej części gminy Janów - etap I: budowa sieci grawitacyjnej, tłoczzonej, przepompowni i sięgaczy w miejscowości Czepurka wraz z przebudową przepompowni w miejscowości Piasek.		2 875 787,84	787 057,86	2 088 729,98	
31	Wykonanie projektu i budowa oświetlenia na ul. Sosnowej w Poniku.	2 słupy	14 822,00			Inwestycja zrealizowana w całości z funduszu sołeckiego miejscowości Ponik - 14 822,00 zł.
32	Modernizacja przepompowni ścieków na ul. Parkowej tzw. „Guców” w Złotym Potoku.		69 372,00	12 972,00	56 400,00	
33	Wykonanie mapy do celów projektowych oraz dokumentacji projektowo-kosztorysowej dla zadania „Budowa kanalizacji sanitarnej na ul. Słonecznej w Złotym Potoku”.		4 790,00	4 790,00		
34	Modernizacja oświetlenia ulicznego w Gminie Janów w oparciu o wydajną energetycznie technologię LED.	238 szt.	241 046,15	41 046,15	200 000,00	
35	Wykonanie projektu dla zadania pn. „Budowa oświetlenia ulicznego przy ul. Żurawskiej na łączniku do budynku SKR w Janowie”.		2 460,00	2 460,00		


Lp.	Nazwa Inwestycji	Zakres	Wartość inwestycji [zł]	Finansowanie		Uwagi
				Budżet Gminy [zł]	Środki zewnętrzne [zł]	
1	2	3	4	5	6	7
36	Wykonanie mapy i dokumentacji projektowo-kosztorysowej dla zadania pn. „Poprawa infrastruktury turystycznej Złotej Krainy Pstrąga poprzez wykonanie oświetlenia ścieżki pieszo - rowerowej łączącej Janów ze Złotym Potokiem”.		4 075,00	4 075,00		
37	Montaż jednego słupa wraz z lampą w ramach zadania pn. „ Budowa oświetlenia na ul. Magnoliowej, Różanej i Fiołkowej”.		4 383,06	4 383,06		
38	Zakup wagi samochodowej - oczyszczalnia ścieków ul. Przyrowska - rachunek środków niewygasających.		47 000,00	47 000,00		
39	Zakup domku wolnostojącego oraz rynien - Skowronów.		12 164,66			Inwestycja zrealizowana w całości z funduszu sołectkiego miejscowości Skowronów - 12 164,66 zł.
40	Wykonanie dokumentacji projektowo-kosztorysowej dla zadania pn. „Odrestaurowanie zabytkowego Dworku Krasińskich w Złotym Potoku”.		44 000,00	44 000,00		
41	Modernizacja rynku w Janowie - konkurs na opracowanie koncepcji urbanistyczno-architektonicznej zagospodarowania i zabudowy Rynku - Plac Grunwaldzki, Plac Jana Pawła II i ul. Kościelna w Janowie.		74 600,00	74 600,00		
42	Wykonanie dokumentacji projektowo-kosztorysowej dla zadania pn. „Budowa hali sportowej w miejscowości Janów”.		87 330,00	87 330,00		
43	Wykonanie dokumentacji projektowo-kosztorysowej dla zadania pn. „Budowa pełnowymiarowej sali gimnastycznej w Lusławicach”.		79 999,50	79 999,50		
44	Zakup placu zabaw wraz z transportem i montażem na działce nr 1270 w Złotym Potoku.		14 473,92	14 473,92		
Razem			8 100 001,41	2 348 530,66	5 462 075,08	

Źródło: Opracowanie własne pracowników UG Janów.

Zdjęcie 6. Nowa droga do Huciska.




Zdjęcie 7. Przebudowa parkingu przy ul. Leśnej w Janowie.



Zdjęcie 8. Otwarcie nowego oddziału przedszkolnego w SP w Piasku.



Zdjęcie 9. Przebudowa drogi gminnej ul. Ściegiennej w Piasku.



III. 2. Modernizacja oświetlenia ulicznego

W Gminie Janów niezbędna jest modernizacja oświetlenia ulicznego. Obecny system jest przestarzały, nieefektywny, zużywa zbyt wiele energii, a rozprawdane światło jest nieprawidłowo wykorzystywane. Innowacyjne technologie, a w szczególności szybki rozwój technologii LED pozwala na zmniejszenie kosztów oświetlenia poprzez jego modernizację lub całkowitą przebudowę. Unowocześnienie oświetlenia ulicznego jest priorytetowym celem Gminy. Ma to znaczący wpływ na obniżenie kosztów zużycia energii, dostosowanie jakości światła do przestrzeni oraz wykonanie oświetlenia przyjaznego dla środowiska.

Tabela 20. Ilość punktów oświetleniowych z podziałem na rodzaj i własność.

L.p.	Rodzaj oświetlenia	Stan na 31.12.2019	Ilość punktów		Stan na 31.12.2020	Ilość punktów	
			Własność gminy	Własność TAURON		Własność gminy	Własność TAURON
1	2	3	4	5	6	7	8
1	LED	136	20	116	377	133	244
2	Sodowe	937	93	844	699	23	676
Razem		1073	113	960	1076	156	920

Źródło: Opracowanie własne pracowników UG Janów.

W 2020 roku udało się zrealizować w Gminie Janów projekt dofinansowany ze środków zewnętrznych pn. „Modernizacja oświetlenia ulicznego w Gminie Janów w oparciu o wydajną energetycznie technologię LED”, dzięki któremu 238 opraw zamieniono na LED oraz zamontowano 3 nowe punkty oświetleniowe. Ponadto gmina wykonała 43 nowe punkty oświetlenia ulicznego, również z nowoczesnymi oprawami typu LED. W trakcie roku wymienione zostały także wszystkie zegary sterujące oświetleniem ulicznym ze zmierzchowych na astronomiczne.

W Gminie Janów na koniec 2020 znajdowało się 1076 opraw oświetlenia ulicznego, w tym: 920 szt., czyli ponad 85 % opraw będących własnością TAURON Dystrybucja Serwis Energia S.A. oraz 156 będących własnością Gminy. 377 lamp miało oprawy LED, natomiast 699 stanowiły oprawy sodowe.

III. 3. Remonty dróg i obiektów infrastruktury społecznej

W roku 2020 znacznie poprawił się stan dróg na terenie Gminy Janów. Najważniejsze zadania drogowe samorządu to gruntowne remonty dróg w Janowie, Piasku, Śmiertnym Dębie, Okrągliku, Apolonce, Zagórze, Lusławicach i Hucisku. Większość z tych zadań została wykonana z budżetu gminy oraz dzięki współpracy z mieszkańcami i przekazaniu przez nich środków z funduszy sołeckich poszczególnych miejscowości.

Szczegółowy zakres zadań remontowych ujęto w poniższej tabeli.

Tabela 21. Przeprowadzone remonty dróg na terenie Gminy Janów w 2020 r.

L.p.	Nazwa	Wartość [zł]	Finansowanie		
			Budżet Gminy [zł]	Fundusz sołecki [zł]	Środki zewnętrzne [zł]
1	2	3	4	5	6
1	Modernizacja i utrzymanie drogi gminnej z Okrąglika do Śmiertnego Dębu.	5 650,01	0,01	5 650,00	0,00
2	Utwardzenie drogi na ul. Sosnowej w miejscowości Śmiertny Dąb.	15 038,15	3 600,00	11 438,15	0,00
3	Modernizacja i utwardzenie dróg gminnych w Apolonce.	7 505,50	5,50	7 500,00	0,00
4	Zakup tłucznia na nawierzchnię na ul. Krasińskiego ul. Wdowickiego oraz wymiana barierki i nawierzchni mostku na Przegrodzie w Żółtym Potoku.	8 966,70	0,00	8 966,70	0,00
5	Równanie równiarki i wałowanie walcem drogi gminnej ul. Zielonej w Śmiertnym Dębie.	2 583,00	2 583,00	0,00	0,00

L.p.	Nazwa	Wartość [zł]	Finansowanie		
			Budżet Gminy [zł]	Fundusz sołecki [zł]	Środki zewnętrzne [zł]
1	2	3	4	5	6
6	Remont drogi gminnej na odcinku Bystrzanowice Dwór - Góry Gorzkowskie.	4 551,00	26,62	4 524,38	0,00
7	Zakup map na remonty dróg gminnych.	291,70	291,70	0,00	0,00
8	Remont nawierzchni na drodze manewrowej w Rynku Plac Grunwaldzki w Janowie, remont cząstkowy nawierzchni z betonu asfaltowego Plac Jana Pawła II oraz remont nawierzchni w miejscowości Lusławice w kierunku Okrąglika i w kierunku wsi (studni).	152 867,16	132 867,16	20 000,00	0,00
9	Przebudowa drogi polnej biegnącej od ul. Janowskiej w Żurawiu.	3 099,60	99,60	3 000,00	0,00
10	Poprawa nawierzchni ul. Wczasowej i ul. Koniecpolskiej w Poniku.	2 195,63		2 195,63	0,00
11	Utwardzenie pobocza ul. Leśnej w Janowie.	4 400,01	4 400,01	0,00	0,00
12	Naprawa nawierzchni dróg gminnych.	783,28	783,28	0,00	0,00
13	Utwardzenie ul. Kwiatowej w Piasku.	3 600,00	3 600,00	0,00	0,00
14	Poprawa nawierzchni dróg dojazdowych do pól w Piasku.	1 900,00	1 900,00	0,00	0,00
15	Przebudowa ul. Kwiatowej w miejscowości Janów.	3 000,00	3 000,00	0,00	0,00
Razem		216 431,74	153 156,88	63 274,86	0,00

Źródło: Opracowanie własne pracowników UG Janów.

Oprócz prac obejmujących modernizację dróg gminnych wykonano szereg prac remontowych w budynkach i innych obiektach należących do gminy. Na prace remontowe wydano łącznie kwotę 64 351,13 zł. Zestawienie zrealizowanych prac przedstawia poniższa tabela.

Tabela 22. Zestawienie wykonanych remontów na terenie gminy w 2020 r.

L.p.	Zadanie remontowe	Wartość [zł]	Finansowanie	
			Budżet gminy [zł]	Fundusz sołecki [zł]
1	3	4	5	6
1	Remont kosy spalinowej Sokole Pole.	271,00	0,00	271,00
2	Remont świetlicy w Teodorowie.	7 808,24	62,00	7 746,24
3	Remont i zagospodarowanie świetlicy wiejskiej w Lipniku.	12 000,00	0,00	12 000,00
4	Szkoła Podstawowa (Janów, Piasek, Lusławice i Lgoczanka) - przeglądy, kontrole, serwis i remonty.	35 726,59	35 726,59	0,00
5	Przedszkole w Żłotym Potoku - przeglądy, kontrola okresowa obiektu i serwis pieca.	2 503,67	2 503,67	0,00
6	Przedszkole w Janowie - usługa remontowa drzwi.	500,00	500,00	0,00
7	Stołówka w Szkole Podstawowej w Janowie - wymiana płytek i remont samochodu.	1 720,00	1 720,00	0,00
8	Szkolne Schronisko Młodzieżowe w Siedlcu - przeglądy, kontrole, badanie pieca i wymiana opraw ewakuacyjnych.	3 821,63	3 821,63	0,00
Razem		64 351,13	44 333,89	20 017,24

Źródło: Opracowanie własne pracowników UG Janów.

III. 4. Pozyskiwanie funduszy zewnętrznych

Tabela 23. Wykaz wniosków o dofinansowanie projektów i inwestycji ze źródeł zewnętrznych złożonych w 2020 r.

Lp.	Nazwa projektu/zadania	Nazwa funduszu	Koszty ogółem [zł]	Dotacja wnioskowana [zł]	Dotacja otrzymana [zł]	Stan realizacji
1	3	4	5	6	7	8
1	Posiłek w szkole i w domu.	Posiłek w szkole i w domu (Kuratorium Oświaty w Katowicach)	86 997,00	57 747,00	57 747,00	Wniosek zrealizowany
2	Popularyzacja dziedzictwa kulturowego, przyrodniczego i kulinarnego Złotej Krainy Pstrąga.	Krajowa Sieć Obszarów Wiejskich (Urząd Marszałkowski w Katowicach)	50 412,54	31 352,54	31 352,54	Rezygnacja z realizacji projektu uwagi na COVID19
3	Janowski Dom Seniora.	Regionalny Program Operacyjny Województwa Śląskiego na lata 2014 - 2020	414 015,00	385 033,95	0,00	Wniosek na liście rezerwowej
4	Modernizacja oświetlenia ulicznego w Gminie Janów w oparciu o wydajną energetycznie technologię LED.	Regionalny Program Operacyjny Województwa Śląskiego na lata 2014 - 2020	235 500,00	200 000,00	200 000,00	Wniosek zrealizowany
5	Świetlica marzeń.	Regionalny Program Operacyjny Województwa Śląskiego na lata 2014 - 2020	166 738,75	155 067,04	0,00	Wniosek na liście rezerwowej
6	Wzmocnienie Świetlicy w Piasku.	Regionalny Ośrodek Polityki Społecznej w Katowicach	26 130,00	20 855,00	16 505,00	Wniosek zrealizowany
7	Przebudowa drogi do transportu rolnego Okrąglik Żuraw - etap I.	Fundusz Ochrony Gruntów Rolnych	468 000,00	229 100,00	229 100,00	Wniosek zrealizowany
8	Przebudowa drogi do transportu rolnego w miejscowości Hucisko.	Fundusz Ochrony Gruntów Rolnych	434 000,00	127 500,00	127 500,00	Wniosek zrealizowany
9	Przebudowa drogi gminnej wewnętrznej ul. Ściegiennej w Piasku.	Fundusz Ochrony Gruntów Rolnych	94 000,00	46 000,00	46 000,00	Wniosek zrealizowany
10	Budowa wodociągu i kanalizacji w miejscowości Bystrzanowice.	Program Rozwoju Obszarów Wiejskich	3 568 133,27	1 846 331,00	1 846 331,00	Podpisana umowa o dofinansowanie
11	Budowa kanalizacji sanitarnej w miejscowości Bystrzanowice do miejscowości Bystrzanowice-Dwór.	Program Rozwoju Obszarów Wiejskich	1 485 417,57	768 431,00	768 431,00	Podpisana umowa o dofinansowanie
12	Szkoła w chmurze - jak rozwijać swoje umiejętności informatyczne.	POWER - ERASMUS +	48 086,00	48 076,00	48 076,00	Podpisana umowa o dofinansowanie
13	Przebudowa parkingu przy ulicy Leśnej w Janowie .	Inicjatywa Sołecka	75 000,00	60 000,00	60 000,00	Wniosek zrealizowany
14	Zdalna szkoła.	Program Operacyjna Polska Cyfrowa	59 799,77	59 799,77	59 799,77	Wniosek zrealizowany
15	Wniosek o dofinansowanie zadań związanych z realizacją gminnych programów usuwania azbestu i wyrobów zawierających azbest.	Wojewódzki Fundusz Ochrony Środowiska w Katowicach	21 440,00	21 400,00	21 400,00	Wniosek zrealizowany

Lp.	Nazwa projektu/zadania	Nazwa funduszu	Koszty ogółem [zł]	Dotacja wnioskowana [zł]	Dotacja otrzymana [zł]	Stan realizacji
1	3	4	5	6	7	8
16	Posiłek w szkole i w domu.	Dofinansowanie jadalni i stołówki w SP Janów	100 000,00	80 000,00	0,00	Wniosek nie uzyskał dofinansowania
		Dofinansowanie stołówki w SP Lgoczanka	30 000,00	24 000,00	24 000,00	Wniosek zrealizowany
		Dofinansowanie stołówki w SP Piasek	25 000,00	20 000,00	0,00	Wniosek nie uzyskał dofinansowania
17	Rozbudowa szkoły o halę sportową z zapleczem, łącznikiem wraz z urządzeniami zagospodarowania terenu.	Ministerstwo Sportu - Sportowa Polska 2020	8 714 268,17	6 000 000,00	4 316 400,00	Podpisana umowa o dofinansowanie
18	Wypożyczenie w pomoce dydaktyczne w Szkole Podstawowej w Lgoczance.	Oświatowa subwencja ogólna (0,4% rezerwy)	84 888,00	84 888,00	80 000,00	Wniosek zrealizowany
20	Zdalna szkoła +.	Program Operacyjna Polska Cyfrowa	59 799,77	59 799,77	59 799,77	Wniosek zrealizowany
21	Wniosek o uzyskanie środków Funduszu Przeciwdziałania COVID-19	Rządowy Fundusz Inwestycji Lokalnych	1 307 139,00	1 307 139,00	1 307 139,00	Wniosek zrealizowany
22	Budowa wodociągu Bystrzanowice - Kacze Błota.	Rządowy Fundusz Inwestycji Lokalnych – nabór I	1 450 000,00	410 000,00	0,00	Wniosek nie uzyskał dofinansowania
23	Przebudowa drogi gminnej ul. Szkolnej w Siedlcu.	Rządowy Fundusz Inwestycji Lokalnych – nabór I	3 688 500,00	2 057 000,00	0,00	Wniosek nie uzyskał dofinansowania
24	Rozbudowa szkoły o halę sportową z zapleczem wraz z urządzeniami zagospodarowania terenu.	Rządowy Fundusz Inwestycji Lokalnych – nabór I	8 626 938,00	4 300 000,00	3 500 000,00	Wniosek realizowany
25	Przebudowa drogi gminnej Nr DG677007S Hucisko (II etap).	Rządowy Fundusz Inwestycji Lokalnych – nabór I	1 051 177,00	525 000,00	0,00	Wniosek nie uzyskał dofinansowania
26	Przebudowa drogi do transportu rolnego Okrąglik – Żuraw.	Rządowy Fundusz Inwestycji Lokalnych – nabór I	446 855,00	446 000,00	0,00	Wniosek nie uzyskał dofinansowania
27	Budowa kanalizacji w miejscowości Bystrzanowice.	Rządowy Fundusz Inwestycji Lokalnych – nabór I	2 063 800,00	590 000,00	0,00	Wniosek nie uzyskał dofinansowania
28	Przebudowa drogi gminnej nr DG 677007 S Hucisko - Gmina Janów Hm 7+22,70 do Hm 14+43,66.	Fundusz Dróg Samorządowych	1 051 175,00	525 587,50	525 587,50	Wniosek realizowany
29	Przebudowa drogi gminnej ulicy Szkolnej w Siedlcu	Fundusz Dróg Samorządowych	3 688 452,00	1 630 589,50	1 630 589,50	Wniosek realizowany
30	Poprawa infrastruktury Turystycznej Żłotej Krainy Pstrąga poprzez wykonanie oświetlenia ścieżki pieszo-rowerowej łączącej Janów ze Żłotym Potokiem.	Program Operacyjny "Rybacko i Morze"	36 900,00	28 000,00	27 999,00	Wniosek realizowany

Lp.	Nazwa projektu/zadania	Nazwa funduszu	Koszty ogółem [zł]	Dotacja wnioskowana [zł]	Dotacja otrzymana [zł]	Stan realizacji
1	3	4	5	6	7	8
31	Odrestaurowanie zabytkowego Dworku Krasieńskich w Żółtym Potoku w Gminie Janów.	Program Ministerstwa Kultury, Dziedzictwa Narodowego i Sportu na 2021 rok	2 026 392,04	1 464 720,48	0,00	Wniosek nie uzyskał dofinansowania
32	Remont dachu przy Zespole Placówek Oświatowych w Janowie.	Oświatowa subwencja ogólna (0,4% rezerwy)	150 000,00	70 876,78	0,00	Wniosek nie uzyskał dofinansowania
32	Przywrócenie właściwego stanu Mogiły Zbiorowej Żołnierzy na Cmentarzu w Żółtym Potoku.	Program Ministerstwa Kultury, Dziedzictwa Narodowego i Sportu na 2021 rok	58 800,00	47 040,00	47 040,00	Wniosek realizowany
34	Przebudowa drogi gminnej ul. Szkolnej w Siedlcu.	Rządowy Fundusz Inwestycji Lokalnych – nabór II	3 688 500,00	2 057 000,00	0,00	Wniosek nie uzyskał dofinansowania
35	Odrestaurowanie zabytkowego Dworku Krasieńskich w Żółtym Potoku w Gminie Janów.	Rządowy Fundusz Inwestycji Lokalnych – nabór II	2 026 392,04	1 010 000,00	0,00	Wniosek nie uzyskał dofinansowania
36	Budowa wodociągu Bystrzanowice - Kacze Błota.	Rządowy Fundusz Inwestycji Lokalnych – nabór II	1 450 000,00	410 000,00	0,00	Wniosek nie uzyskał dofinansowania
Razem			49 058 645,92	27 204 334,33	15 030 797,08	

Wnioski pozytywnie ocenione	30 260 863,55	17 492 283,54
Wnioski negatywne	18 016 616,08	9 069 720,48
Wnioski wycofane	50 412,54	31 352,54
Wnioski na liście rezerwowej	580 753,75	540 100,99
Wnioski w trakcie oceny	0,00	0,00

Źródło: Opracowanie własne pracowników UG Janów.

W 2020 roku złożono 36 wniosków o dofinansowanie przedsięwzięć ze źródeł zewnętrznych. 21 wniosków uzyskało pozytywną ocenę i dzięki temu udało się pozyskać dla Gminy kwotę 17 492 283,54 zł, która przyczyniła się do zrealizowania istotnych inwestycji.

Zdjęcie 10. Komputery i sprzęt komputerowy zakupiony z programu Zdalna Szkoła i Zdalna Szkoła + przekazany do szkół.



IV. Informacja o stanie mienia komunalnego

IV. 1. Grunty mienia komunalnego

Gmina Janów według stanu na dzień 31 grudnia 2020 roku była właścicielem nieruchomości o powierzchni 322,6864 ha.

Tabela 24. Grunty mienia komunalnego w podziale na obrębów geodezyjne.

L.p.	Obręb	Rodzaj gruntu							Ogółem [ha]	Udział % pow. sołectwa w gminie
		Rolny [ha]	Leśny [ha]	Pod wodami [ha]	Pod drogami [ha]	Zabudowane [ha]	Nieżytki i pozostałe [ha]			
1	2	3	4	5	6	7	8	9	10	
1	Apolonka	1,8776	0,1600	0,0000	0,4950	0,0000	0,0960	2,6286	0,81	
2	Bystrzanowice ¹	3,6849	0,0000	1,1621	5,0240	0,1377	0,0142	10,0229	3,11	
3	Czepurka	2,6463	0,0000	0,0000	2,5655	0,3747	0,0787	5,6652	1,76	
4	Góry Gorzkowskie	0,0000	0,0000	0,0000	0,0000	0,0000	0,0000	0,0000	0,00	
5	Hucisko	0,2821	0,0000	0,0000	1,6274	0,0615	0,0000	1,9710	0,61	
6	Janów ²	40,8090	15,8279	0,0000	8,3421	3,4719	0,0905	68,5414	21,24	
7	Lgoczanka	2,2984	2,4264	0,0000	1,2289	2,2603	0,0040	8,2180	2,55	
8	Lipnik	2,2036	0,0000	0,0000	0,2657	0,0631	0,0443	2,5767	0,80	
9	Lusławice	1,2935	0,0000	0,0000	2,1714	1,4762	0,0000	4,9411	1,53	
10	Okrąglik	9,0108	0,0000	0,0000	3,2090	0,0933	0,0000	12,3131	3,82	
11	Pabianice	10,1471	0,0390	0,0000	3,6340	0,2927	0,5990	17,7118	5,49	
12	Piasek	18,4010	0,6500	0,0000	11,8696	1,0315	0,4837	32,4358	10,05	
13	Ponik	4,2350	0,3233	0,0000	3,0544	0,0000	0,0000	7,6127	2,35	
14	Siedlec	15,7174	2,6600	0,0000	8,4449	0,9243	0,1690	27,9156	8,65	
15	Skowronów	0,4848	0,0571	0,0000	1,2220	0,1081	0,1522	2,0242	0,63	
16	Sokole Pole	19,8788	1,2636	1,3221	6,6036	0,0000	0,0000	30,2913	9,39	
17	Teodorów	10,6887	5,3362	0,0354	0,7160	0,0930	0,0000	19,6219	6,08	
18	Zagórze	1,4367	0,0000	0,0000	2,3640	0,9674	0,5731	5,3412	1,65	
19	Złoty Potok	7,8448	10,9350	3,7664	22,6935	2,4975	1,1800	48,9172	15,16	
20	Żuraw	7,1359	0,6863	0,0188	5,0583	0,9002	0,1372	13,9367	4,32	
Razem		160,0764	40,3648	6,3048	90,5893	14,7534	3,6219	322,6864	100,00	

¹ W skład obrębu Bystrzanowice wchodzi miejscowości Bystrzanowice i Bystrzanowice - Dwór

² W skład obrębu Janów wchodzi miejscowości Janów i Śmiertny Dąb

Źródło: Opracowanie własne pracowników UG Janów.

Tabela 25. Wykaz zmian w nieruchomościach gruntowych będących własnością Gminy Janów, stan na 31 grudnia 2020 r.

L.p.	Obręb	Stan na 31.XII.2019 r. [ha]	Rok 2020				Stan na 31.XII.2020 r. [ha]
			Nabycie		Zbycie		
			Zakup [ha]	Przejęcie [ha]	Sprzedaż [ha]	Zwrot [ha]	
1	2	8	9	10	11	12	13
1	Apolonka	2,6286	0,0000	0,0000	0,0000	0,0000	2,6286
2	Bystrzanowice ¹	8,4445	0,0000	1,5784	0,0000	0,0000	10,0229
3	Czepurka	4,1049	0,0000	1,5603	0,0000	0,0000	5,6652

L.p.	Obręb	Stan na 31.XII.2019 r. [ha]	Rok 2020				Stan na 31.XII.2020 r. [ha]
			Nabycie		Zbycie		
			Zakup [ha]	Przejęcie [ha]	Sprzedaż [ha]	Zwrot [ha]	
1	2	8	9	10	11	12	13
4	Góry Gorzkowskie	0,0000	0,0000	0,0000	0,0000	0,0000	0,0000
5	Hucisko	1,9710	0,0000	0,0000	0,0000	0,0000	1,9710
6	Janów ²	67,1983	0,0000	7,9750	3,4149	0,0000	68,5414
7	Lgoczanka	8,1912	0,0000	0,0268	0,0000	0,0000	8,2180
8	Lipnik	2,3370	0,0000	0,2397	0,0000	0,0000	2,5767
9	Lusławice	4,9411	0,0000	0,0000	0,0000	0,0000	4,9411
10	Okrąglik	10,1091	0,0000	2,2040	0,0000	0,0000	12,3131
11	Pabianice	9,0597	0,0000	0,5470	0,6650	0,0000	14,7118
12	Piasek	32,1944	0,0000	0,2414	0,5300	0,0000	32,4358
13	Ponik	7,2502	0,0000	0,3625	0,0000	0,0000	7,6127
14	Siedlec	26,9804	0,0000	1,2190	0,2838	0,0000	27,9156
15	Skowronów	2,0242	0,0000	0,0000	0,0000	0,0000	2,0242
16	Sokole Pole	30,2913	0,0000	0,0000	0,0000	0,0000	30,2913
17	Teodorów	13,9836	0,0000	6,5060	1,7333	0,0000	19,6219
18	Zagórze	4,7645	0,0000	0,7200	0,1420	0,0000	5,3412
19	Złoty Potok	49,7991	0,0000	0,7092	1,5600	0,0000	48,9172
20	Żuraw	10,6834	0,0000	5,0084	0,7551	0,0000	13,9367

¹ W skład obrębu Bystrzanowice wchodzi miejscowości Bystrzanowice i Bystrzanowice - Dwór

² W skład obrębu Janów wchodzi miejscowości Janów i Śmiertny Dąb

Źródło: Opracowanie własne pracowników UG Janów.

W roku 2020 Gmina Janów prowadziła działania związane z obrotem nieruchomości w zakresie transakcji sprzedaży, poboru opłat za użytkowanie wieczyste, dzierżawę, najem, poboru innych opłat lokalnych. Szczegółowy wykaz źródła dochodów w zakresie gospodarowania nieruchomościami wchodzącymi w skład mienia komunalnego Gminy Janów wyszczególnia poniższa tabela.

Tabela 26. Źródła dochodów Gminy Janów z tytułu obrotu nieruchomościami wg stanu na 31 grudnia 2020 r.

L. p.	Źródło dochodów	Plan [zł]	Wykonanie [ha]	% Wykonania
1	2	3	4	5
1	wpływy ze sprzedaży mienia komunalnego	318 536,71	412 554,01	129,52
2	wpływy z pozostałych odsetek	1 000,00	461,75	46,18
3	wpływy z czynszów budynków mieszkalnych	7 560,00	7 270,00	96,16
4	wpływy z czynszów lokali użytkowych	36 200,00	44 603,41	123,21
5	wpływy z tytułu dzierżawy gruntów na prowadzenie działalności gospodarczej (nad stawem „Amerykan” i inne)	125 800,00	171 180,75	136,07
6	wpływy z dzierżawy gruntów	15 000,00	9 464,29	63,10
7	wpływy z opłaty skarbowej	6 910,00	6726,00	97,34
8	wpływy opłaty adiacenckiej z tytułu wzrostu wartości działek w wyniku podziału nieruchomości	7 000,00	7 003,50	100,05
	Razem	518 006,71	659 263,71	127,27

Źródło: Opracowanie własne pracowników UG Janów.

IV. 2. Stan mienia komunalnego

Informację o stanie mienia komunalnego Gminy Janów na dzień 31 grudnia 2020 roku przedstawiono w poniższych tabelach, z podziałem na składniki majątkowe przekazane w zarząd Gminnemu Ośrodkowi Pomocy Społecznej, placówkom oświatowym i pozostające w zarządzie Gminy Janów.

Tabela 27. Ogółem wartość składników majątkowych w Gminie Janów na dzień 31 grudnia 2020 r.

L.p.	Nazwa	Wartość ewidencyjna środka trwałego [zł]		Amortyzacja 2020 [zł]	Wartość netto [zł]
		na dzień 31.12.2019 r.	na dzień 31.12.2020 r.		
1	2	3	4	5	6
1	Środki trwałe	66 935 295,16	75 681 575,26	27 040 895,12	48 640 680,14
2	Pozostałe środki trwałe	2 367 835,52	2 835 529,16	2 835 529,16	0,00
3	Wartości niematerialne i prawne	226 231,15	217 734,12	217 734,12	0,00
Razem		69 529 361,83	78 734 838,54	30 094 158,40	48 640 680,14

Źródło: Opracowanie własne pracowników UG Janów.

Tabela 28. Środki trwałe Urzędu Gminy Janów na dzień 31 grudnia 2020 r.

L.p.	Grupa	Nazwa	Wartość ewidencyjna środka trwałego [zł]		Amortyzacja 2020 [zł]	Wartość netto [zł]
			na dzień 31.12.2019 r.	na dzień 31.12.2020 r.		
1	2	3	4	5	6	7
1	0	Grunty	9 615 815,38	11 382 638,38	0,00	11 382 638,38
2	W tym	Staw Amerykan	1 952,16	1 952,16	0,00	1 952,16
3	I	Budynki	9 899 525,28	9 899 525,28	2 026 328,96	7 873 196,32
4	105	Budynki biurowe	2 733 604,63	2 733 604,63	839 882,67	1 893 721,96
5	107	Budynki oświaty, nauki i kultury oraz budynki sportowe	4 408 274,11	4 408 274,11	423 327,17	3 984 946,94
6	109	Pozostałe budynki nie mieszkalne	2 687 225,94	2 687 225,94	743 104,06	1 944 121,88
7	110	Budynki mieszkalne	70 420,60	70 420,60	20 015,06	50 405,54
8	II	Budowle	33 854 120,67	36 317 591,52	17 703 383,04	18 614 208,48
9	210	Rurociągi, linie telekomunikacyjne i linie elektroenergetyczne, przesyłowe	1 172 984,48	1 172 984,48	246 130,73	926 853,75
10	211	Rurociągi sieci rozdzielczej oraz linie telekomunikacyjne i elektromagnetyczne, rozdzielcze	11 606 638,85	11 653 281,62	8 068 768,56	3 584 513,06
11	220	Autostrady, drogi ekspresowe, ulice i drogi pozostałe	14 662 619,86	17 061 673,80	8 072 282,01	8 989 391,79
12	224	Budowle wodne z wyłączeniem melioracji wodnych	8 120,69	8 120,69	8 090,24	30,45
13	290	Budowle sportowe i rekreacyjne	3 443 842,38	3 461 616,52	706 883,77	2 754 732,75
14	291	Pozostałe obiekty inżynierii lądowej i wodnej, gdzie indziej niesklasyfikowane	2 959 914,41	2 959 914,41	601 227,73	2 358 686,68
15	III	Kotły i maszyny energetyczne	58 499,87	58 499,87	8 772,73	49 727,14
16	IV	Maszyny, urządzenia i aparaty ogólnego zastosowania	221 536,78	221 536,78	221 474,22	62,56
17	449	Pozostałe maszyny i urządzenia do przetwarzania cieczy i gazów	34 066,30	34 066,30	34 003,74	62,56
18	491	Zestawy komputerowe, urządzenia	187 470,48	187 470,48	187 470,48	0,00
19	V	Maszyny, urządzenia i aparaty specjalistyczne	110 315,32	124 979,32	89 574,16	35 405,16
20	548	Maszyny, urządzenia i aparaty poligraficzne	26 339,54	26 339,54	26 339,54	0,00
21	578	Maszyny, urządzenia i aparaty dla przemysłu spożywczego	5 366,78	5 366,78	5 366,78	0,00
22	582	Maszyny do robót ziemnych, budowlanych i drogowych	56 009,00	56 009,00	52 381,93	3 627,07
23	592	Maszyny, urządzenia i narzędzia rolnicze i gospodarki leśnej	22 600,00	37 264,00	5 485,91	31 778,09
0,024	VI	Urządzenia techniczne	329 720,59	326 720,59	242 960,26	83 760,33
25	629	Pozostałe urządzenia tele- i radiotechniczne	17 000,20	31 842,82	31 842,82	0,00

L.p.	Grupa	Nazwa	Wartość ewidencyjna środka trwałego [zł]		Amortyzacja 2020 [zł]	Wartość netto [zł]
			na dzień 31.12.2019 r.	na dzień 31.12.2020 r.		
1	2	3	4	5	6	7
26	627	Urządzenia dla telegrafii	31 842,82	17 000,20	17 000,20	0,00
27	653	Urządzenia klimatyzacyjne	6 478,00	6 478,00	5 236,38	1 241,62
28	662	Urządzenia i aparaty projekcyjne	3 904,00	3 904,00	3 904,00	0,00
29	663	Urządzenia przeciwpożarowe	270 137,55	267 137,55	184 618,84	82 518,71
30	669	Pozostałe urządzenia nieprzemysłowe	358,02	358,02	358,02	0,00
31	VII	Samochody specjalne	1 354 659,17	1 194 906,40	611 416,06	583 490,34
32	743	Samochody specjalne	1 351 322,47	1 191 569,70	608 098,82	583 470,88
33	774	Tabor techniczny i ratowniczy śródlądowy	3 336,70	3 336,70	3 317,24	19,46
34	VIII	Wyposażenie	120 856,11	120 856,11	80 964,07	39 892,04
35	806	Kioski, budki, baraki, domki campingowe, itp.	38 056,11	38 056,11	27 684,07	10 372,04
36	808	Pozostałe narzędzia, przyrządy, ruchomości, wyposażenie, gdzie indziej nie sklasyfikowane	9 000,00	9 000,00	9 000,00	0,00
37	809	Pozostałe narzędzia, przyrządy, ruchomości i wyposażenie, gdzie indziej nie sklasyfikowane	73 800,00	73 800,00	44 280,00	29 520,00
Razem			55 565 049,17	59 647 254,25	20 984 873,50	38 662 380,75
38		Pozostałe środki trwałe	1 300 414,54	1 353 366,45	1 353 366,45	0,00
39		Wartości niematerialne i prawne	172 148,31	183 618,70	181 088,92	2 529,78
Razem			57 037 612,02	61 184 239,40	22 519 328,87	38 664 910,53

Źródło: Opracowanie własne pracowników UG Janów.

Tabela 29. Środki trwałe Gminnego Ośrodka Pomocy Społecznej w Janowie na dzień 31 grudnia 2020 r.

L.p.	Grupa	Nazwa	Wartość ewidencyjna środka trwałego [zł]		Amortyzacja 2020 [zł]	Wartość netto [zł]
			na dzień 31.12.2019 r.	na dzień 31.12.2020 r.		
1	2	3	4	5	6	7
1	IV	Maszyny, urządzenia i aparaty ogólnego zastosowania	14 654,30	14 654,30	14 654,30	0,00
2	VI	Urządzenia techniczne	5 368,00	5 368,00	5 368,00	0,00
Razem			20 022,30	20 022,30	20 022,30	0,00
3		Pozostałe środki trwałe	61 395,43	63 343,42	61 395,43	1 947,99
4		Wartości niematerialne i prawne	10 827,98	10 827,98	10 827,98	0,00
Razem			92 245,71	94 193,70	92 245,71	1 947,99

Źródło: Opracowanie własne pracowników UG Janów.

Tabela 30. Środki trwałe oświat: szkoły, przedszkola, schronisko na dzień 31 grudnia 2019 r.

L.p.	Grupa	Nazwa	Wartość ewidencyjna środka trwałego [zł]		Amortyzacja 2020 [zł]	Wartość netto [zł]
			na dzień 31.12.2019 r.	na dzień 31.12.2020 r.		
1	2	3	4	5	6	7
1	0	Grunty	418 096,00	433 532,00	0,00	433 532,00
2	I	Budynki	6 441 112,11	10 357 563,97	3 917 638,06	6 439 925,91
3	II	Obiekty inżynierii lądowej i wodnej	226 712,46	255 865,41	229 511,07	26 354,34
4	III	Kotły i maszyny energetyczne	77 861,80	77 861,80	77 861,80	0,00
5	IV	Maszyny, urządzenia i aparaty ogólnego zastosowania	14 260,80	14 260,80	14 260,80	0,00
6	V	Maszyny, urządzenia i aparaty specjalistyczne	11 359,10	11 359,10	11 359,10	0,00
7	VI	Urządzenia techniczne	70 116,34	70 116,34	67 382,45	2 733,89
8	VII	Samochody specjalne	8 500,00	8 500,00	8 500,00	0,00
Razem			7 268 018,61	11 229 059,42	4 326 513,28	6 902 546,14
9		Pozostałe środki trwałe	953 073,64	1 138 468,62	1 138 468,62	0,00
10		Wartości niematerialne i prawne	31 784,47	51 826,78	51 826,78	0,00
Razem			8 252 876,72	12 419 354,82	5 516 808,68	6 902 546,14

Źródło: Opracowanie własne pracowników UG Janów.

IV. 3. Infrastruktura techniczna

Infrastruktura techniczna jest istotnym elementem wpływającym na rozwój społeczno-gospodarczy. Jej dostępność oraz użyteczność, związana z ciągłością i powszechnością świadczenia usług, wpływa na standard życia mieszkańców gminy, a także na atrakcyjność mieszkaniową i inwestorską.

Infrastruktura techniczna powstaje by umożliwić prawidłowe i sprawne funkcjonowanie. W jej skład wchodzi wszystkie elementy pozwalające zaopatrzyć gminę w ciepło, gaz, wodę i prąd, a także w usługi telekomunikacyjne (dostęp do połączeń telefonicznych, radia, telewizji, internetu) oraz umożliwiające odprowadzanie ścieków i utylizację śmieci. Wszystkie te składowe są powiązane układem wzajemnych zależności wpływając na siebie.

Dobrze rozwinięta infrastruktura sprzyja właściwemu rozwojowi niemal wszystkich dziedzin życia gospodarczego i społecznego. Braki w infrastrukturze powodują natomiast obniżenie atrakcyjności inwestycyjnej danego terenu, co w efekcie potęguje migrację ludzi, którzy szukają lepszych możliwości własnego rozwoju.

Dlatego władze gminy dążą do ciągłego rozwoju i rozbudowywania infrastruktury technicznej, mimo ciągle napotykanymi trudnościami, do których zaliczyć można: niewystarczające środki w budżecie, odległość od najbliższego miasta, czy też lokalizacja poszczególnych miejscowości, ich gęstość zaludnienia, lokalizację parków, rezerwatów, obszarów objętych ochroną zabytków.

Komunikacja drogowa w Gminie Janów oparta jest na:

- drodze krajowej przebiegającej przez Gminę Janów: nr 46 Kłodzko – Szczekociny (odcinek Skowronów – Lgoczanka) o łącznej długości 19,4 km;
- drodze wojewódzkiej nr 793 Siewierz – Święta Anna (odcinek Siedlec – Ponik) o łącznej długości 11,9 km;
- drogach powiatowych o łącznej długości 40,6 km;
- publicznych drogach gminnych o łącznej długości 84,7 km.

Z 84,7 km dróg gminnych 43,6 km stanowią drogi o nawierzchni twardej ulepszonej bitumicznie, 6,6 km stanowią drogi o nawierzchni twardej tłuczniowej nieulepszonej, 24,4 km to drogi gruntowe wzmocnione żwirem i żużlem, 10,1 km dróg stanowią drogi gruntowe naturalne (z gruntu rodzimego).

W 2020 r. na terenie gminy wykonane zostały nowe odcinki dróg asfaltowych (3,934 km) za kwotę – 1 885 304,84 zł.

Przez teren gminy przebiega linia kolejowa PKP (nr 61) na trasie Kielce – Fosowskie z przystankiem osobowym w Lusławicach, obsługującym lokalny ruch pasażerski do Kielc, Włoszczowy i Częstochowy. Linia została przebudowana w związku z planowanym zwiększeniem prędkości jazdy pociągów. Od 14 grudnia 2014 roku na tej trasie kursują pociągi Pendolino (Express InterCity Premium).

Obowiązek dowozu dzieci do szkół skutkowało wyznaczeniem miejsc przystankowych w każdym z 22 sołectw, choć publiczny transport nie przebiega przez wszystkie miejscowości gminy.

W 92 % miejscowości gminy są zwodociągowane i posiadają łącza telefoniczne. Sieć elektryczna zasila posesje w energię elektryczną. Na istniejących słupach znajduje się 156 opraw oświetlenia ulic stanowiących własność gminy oraz 920 opraw stanowiących mienie TAURON.

8 spośród 22 miejscowości Gminy Janów posiada kanalizację sanitarną. Należą do nich: Janów, Złoty Potok, Ponik, Śmiertny Dąb, Piasek, Hucisko, Bystrzanowice – Dwór i Czepurka. W 2020 r. przystąpiono do realizacji budowy kanalizacji sanitarnej do miejscowości Czepurka.

Na terenie Gminy Janów wybudowane są dwie sieci szkieletowe światłowodowe. Gmina jest właścicielem sieci szkieletowej światłowodowej zrealizowanej w ramach projektu pn. Budowa infrastruktury informatycznej dla Subregionu Północnego E-region częstochowski. Długość wybudowanej sieci - 17,063 km. Drugą siecią szkieletową o długości około 16 km jest Śląska Regionalna Sieć Szkieletowa zarządzana przez Śląskie Centrum Społeczeństwa Informatycznego.

W roku 2019 rozpoczęto procedurę gazyfikacji Gminy Janów w miejscowości Siedlec. Inwestorem gazyfikacji na terenie Gminy Janów jest Polska Spółka Gazownictwa Sp. z o.o., Zakład Gazowniczy w Zabrze. W 2020 roku została wybudowana pierwsza sieć gazownicza na terenie Gminy Janów, która objęła ul. Leśną w Siedlcu oraz rozpoczęto projektowanie kolejnych gazociągów w tej miejscowości obejmujących ul.: Szkolną, Tartaczną, Źródlaną i Częstochowską.

V. Informacja o realizacji polityk, programów i strategii

V. 1. Strategia Rozwoju Gminy Janów

Strategia Rozwoju Gminy Janów na lata 2014 – 2020, została przyjęta Uchwałą nr 296/L/14 Rady Gminy w Janowie z dnia 4 listopada 2014 r. w sprawie przyjęcia Strategii Rozwoju Gminy Janów na lata 2014-2020. Następnie Strategia została zaktualizowana Uchwałą nr 184/XXX/17 Rady Gminy Janów z dnia 5 kwietnia 2017 r. w sprawie przyjęcia aktualizacji Strategii Rozwoju Gminy Janów na lata 2014-2020.

W dokumencie zostały określone najważniejsze priorytety i cele polityki rozwoju społeczno-gospodarczego do realizacji na obszarze gminy w okresie 2014–2020. Jako najważniejsze, określono trzy główne obszary strategiczne: konkurencyjna gospodarka, rozwój kapitału ludzkiego oraz współpraca z otoczeniem. Wyznaczono także cztery cele strategiczne, które obrazuje załączona grafika.

Grafika 7. Cele strategiczne zawarte w Strategii Rozwoju Gminy Janów.



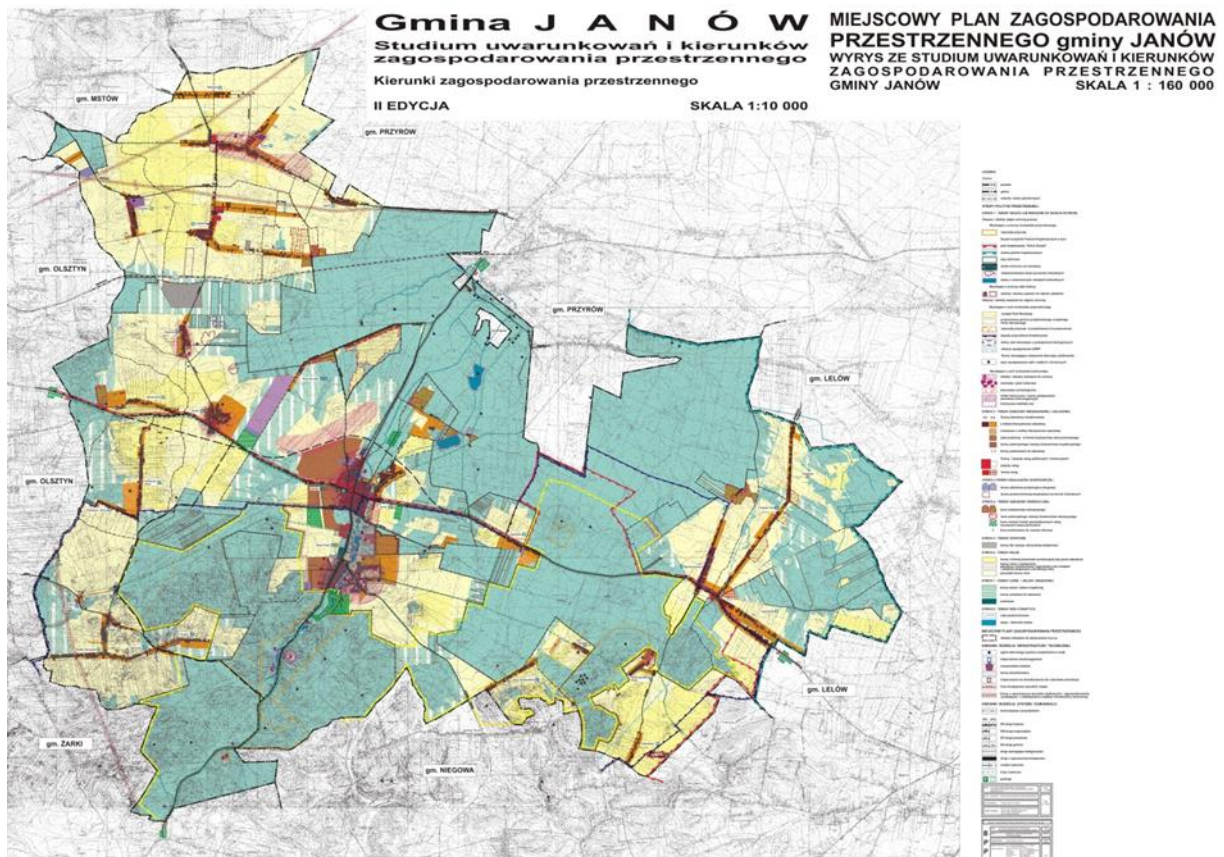
Źródło: Opracowanie własne pracowników UG w Janowie.

V. 2. Studium uwarunkowań i kierunków zagospodarowania przestrzennego

Studium Uwarunkowań i Kierunków Zagospodarowania Przestrzennego Gminy jest dokumentem określającym politykę przestrzenną oraz zasady gospodarowania terenami gminy. Nie jest aktem prawa miejscowego, lecz jest wiążącym dokumentem w trakcie opracowywania planów miejscowych, których ustalenia winny być zgodne z ustaleniami studium, tak więc całościowa zmiana studium powinna dotyczyć zarówno uwarunkowań, czyli zagadnień, które uwzględnia się w założeniach polityki przestrzennej prowadzonej przez gminę, jak również właściwych ustaleń studium, jakimi są kierunki zagospodarowania przestrzennego gminy.

Dla obszaru całej Gminy Janów obecnie obowiązuje studium uwarunkowań i kierunków zagospodarowania przestrzennego, które zostało przyjęte Uchwałą Rady Gminy Janów nr 46/X/03 z dnia 10 lipca 2003 r.

Grafika 8. Miejscowy plan zagospodarowania przestrzennego Gminy Janów.



Źródło: Studium uwarunkowań i kierunków zagospodarowania przestrzennego Gminy Janów.

W 2012 roku dokonano oceny aktualności Studium. W związku z wynikami tej analizy Rada Gminy Janów w dniu 29 stycznia 2013 r. podjęła Uchwałę nr 278/XXIX/13 w sprawie przystąpienia do sporządzenia zmiany studium uwarunkowań i kierunków zagospodarowania przestrzennego Gminy Janów. Prace nad tym dokumentem rozpoczęły się Uchwałą Rady Gminy Janów z dnia 29 stycznia 2013 r. i trwały prawie 8 lat. W międzyczasie w październiku 2015 r. weszła w życie ustawa o rewitalizacji, której zapisy narzuciły sporządzenie bilansu istniejących terenów przeznaczonych pod zabudowę. Z tego powodu Nadzór Prawny Wojewody uchylił podjętą przez Radę Gminy Janów Uchwałę z dnia 27 października 2020 r. w sprawie zatwierdzenia Studium twierdząc, że w gminie jest za dużo terenów budowlanych o ponad 144 hektary. Nie sposób jednak podzielić stanowiska nadzorczego w sytuacji, kiedy mieszkańcy oczekują rozwoju i zmian planistycznych, tak aby młodzi ludzie, zakładający własne rodziny, mieli możliwość pozyskania własnej działki budowlanej. Po wnikliwej analizie niekorzystnego dla mieszkańców Gminy Janów rozstrzygnięcia, tutejszy organ uznał zarzuty nadzoru za bezzasadne i na tej podstawie Rada Gminy Janów 8 grudnia 2020 r. podjęła uchwałę w sprawie wniesienia do Wojewódzkiego Sądu Administracyjnego skargi na rozstrzygnięcie nadzorcze Wojewody Śląskiego dotyczące Uchwały Nr 212/XXXVIII/20 Rady Gminy Janów z dnia 27 października 2020 r. w sprawie zmiany studium uwarunkowań i kierunków zagospodarowania przestrzennego Gminy Janów.

V. 3. Miejscowe plany zagospodarowania przestrzennego

Miejscowy plan zagospodarowania przestrzennego to akt prawa miejscowego, przyjmowany w formie uchwały Rady Gminy, określający przeznaczenie, warunki zagospodarowania i zabudowy terenu, a także rozmieszczenie inwestycji celu publicznego. Miejscowy plan zagospodarowania przestrzennego stanowi podstawę planowania przestrzennego w Gminie.

Na terenie Gminy Janów do 2020 roku obowiązywały trzy miejscowe plany zatwierdzone:

1. Uchwałą nr 217/XXXVI/2005 Rady Gminy Janów z dnia 2 sierpnia 2005 r. w sprawie miejscowego planu zagospodarowania przestrzennego Gminy Janów;

2. Uchwałą nr 116/XX/12 Rady Gminy Janów z dnia 30 maja 2012 r. w sprawie zmiany miejscowego planu zagospodarowania przestrzennego Gminy Janów dla terenu położonego w rejonie ul. Przyrowskiej w Janowie;
3. Uchwałą nr 208/XXXIII/13 Rady Gminy Janów z dnia 6 maja 2013 r. w sprawie zmiany miejscowego planu zagospodarowania przestrzennego Gminy Janów obejmującego obszar położony w miejscowości Złoty Potok w rejonie ulicy mjr. Wrzoska.

W 2020 r. przyjęto kolejny miejscowy plan zatwierdzony Uchwałą Nr 132/XXIII/20 Rady Gminy Janów z dnia 4 marca 2020 r. w sprawie uchwalenia miejscowego planu zagospodarowania przestrzennego Gminy Janów dla działki nr ewid. 213/2 przy ul. Szkolnej w miejscowości Janów.

Ponadto w 2020 roku podjęto uchwałę Nr 195/XXXVI/20 Rady Gminy Janów z dnia 31 sierpnia 2020 r. w sprawie przystąpienia do sporządzenia miejscowego planu zagospodarowania przestrzennego Gminy Janów dla terenu położonego przy ul. Kwiatowej w miejscowości Janów.

W 2020 r. przeprowadzono również konsultacje społeczne dotyczące zmiany miejscowego planu zagospodarowania przestrzennego dla Placu Grunwaldzkiego i Placu Jana Pawła II pod hasłem „Razem o Rynku”. Konsultacje odbyły się w dniach 8 - 9 sierpnia 2020 r. Przedmiotem konsultacji było partycypacyjne sporządzenie projektu miejscowego planu przy jednoczesnym opracowaniu wytycznych do konkursu architektoniczno-urbanistycznego na projekt Rynku w Janowie. W ramach konsultacji odbyły się 3 spotkania konsultacyjne, a także można była wypełnić ankietę on-line. Gmina Janów na przedmiotowe konsultacje pozyskała grant w wysokości 50 000,00 zł.

Zdjęcie 11. Konsultacje społeczne Razem o Rynku.



W 2020 r. na podstawie obowiązującego planu wydano:

- 21 decyzji zatwierdzających podział nieruchomości;
- 200 zaświadczeń o przeznaczeniu działek w miejscowym planie zagospodarowania przestrzennego;
- 59 wypisów i wyrysów z miejscowego planu zagospodarowania przestrzennego.

W 2020 r. powstało 26 nowych punktów adresowych na terenie Gminy Janów.

V. 4. Gminny Program Rewitalizacji

Gminny Program Rewitalizacji Gminy Janów na lata 2017 - 2023 został przyjęty Uchwałą nr 247/XLI/18 Rady Gminy Janów z dnia 6 lutego 2018 r. w sprawie przyjęcia Gminnego Programu Rewitalizacji Gminy Janów na lata 2017-2023.

Celem głównym programu jest poprawa jakości życia mieszkańców obszaru rewitalizacji poprzez realizację zintegrowanych działań, służących przeciwdziałaniu zdiagnozowanym problemom w sferze społecznej, gospodarczej, przestrzenno-funkcjonalnej, technicznej oraz środowiskowej. Realizowany jest poprzez 3 cele strategiczne:

1. Aktywna społecznie i zawodowo społeczność obszaru rewitalizacji w Gminie Janów.

2. Przyjazna przestrzeń służąca aktywności i aktywizacji oraz przeciwdziałaniu problemom społecznym wśród mieszkańców.
3. Wysoka estetyka otoczenia i jakość środowiska naturalnego w obszarze rewitalizacji.

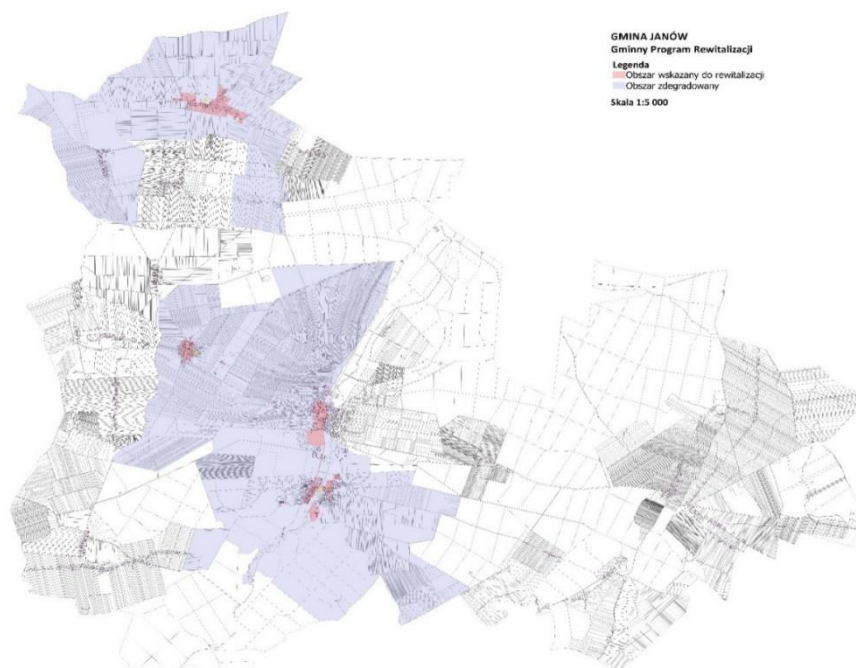
Cele te realizowane są w 4 wyznaczonych Podobszarach:

- **Podobszar 1.** Janów – Centrum. Obejmuje centralną część miejscowości Janów wraz zabytkowym układem urbanistycznym. Powierzchnia wyznaczonego terenu zajmuje 16,1 ha.
- **Podobszar 2.** Żłoty Potok – Centrum. Obejmuje centralną część sołectwa Żłoty Potok wraz z zabudowaniami mieszkaniowymi, w tym zabudową jednorodzinną oraz wielorodzinną. Powierzchnia wyznaczonego terenu zajmuje 41,3 ha.
- **Podobszar 3.** Żuraw. Obejmuje centralną część miejscowości Żuraw, wraz z jednorodzinną zabudową mieszkaniową. Powierzchnia wyznaczonego terenu zajmuje 41,6 ha.
- **Podobszar 4.** Piasek. Obejmuje centrum miejscowości wraz z zabudową jednorodzinną. W granicach podobszaru znajduje się Szkoła Podstawowa, budynek Ochotniczej Straży Pożarnej oraz sklep spożywczy. Powierzchnia wyznaczonego terenu zajmuje 10,5 ha.

W ramach realizacji programu w 2018 r. złożony został wniosek o dofinansowanie na przebudowę, rozbudowę i adaptację zdegradowanego budynku przy ul. Plac Grunwaldzki 9 w Janowie, na cele społeczne wraz z zakupem wyposażenia i zagospodarowaniem przyległego otoczenia. Projekt ten został pozytywnie oceniony i wybrany do dofinansowania. W 2020 roku została zrealizowana przedmiotowa inwestycja i budynek ten został zrewitalizowany i oddany do użytkowania.

Obszarem zdegradowanym w gminie jest obszar, na którym zostało zidentyfikowane występowanie stanu kryzysowego, czyli koncentracji negatywnych zjawisk w sferze społecznej oraz w przynajmniej jednej ze sfer: środowiskowej, gospodarczej, technicznej, przestrzenno-funkcjonalnej.

Grafika 9. Mapa obszaru zdegradowanego i obszaru rewitalizacji na terenie Gminy Janów.



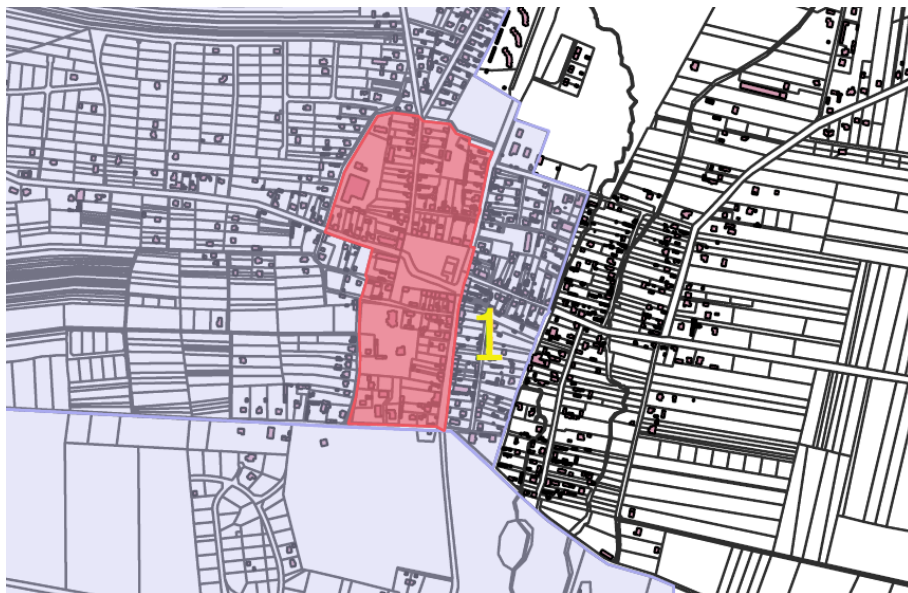
Źródło: Program Rewitalizacji Gminy Janów.

Podobszar 1. Janów – Centrum.

Wskazany podobszar rewitalizacji zamieszkuje 199 osób, co stanowi 23% mieszkańców wsi Janów. Podobszar rewitalizacji zajmuje powierzchnię 16,1 ha i swoim zasięgiem obejmuje centralną część miejscowości Janów, w którego ramy wchodzi m.in. układ urbanistyczny z XVII wieku. Ośrodkiem tego układu urbanistycznego jest prostokątny rynek, z którego wybiega sześć ulic (układ urbanistyczny wpisany do Rejestru Zabytków Województwa Śląskiego). W okolicy Rynku, na wyznaczonym terenie znajdują się także ważne instytucje

publiczne i społeczne, takie jak Urząd Gminy Janów, Zespół Szkolno-Przedszkolny, Kościół Niepokalanego Poczęcia NMP, a także obiekty handlowo-usługowe (sklepy spożywcze, apteka, urząd pocztowy itp.) oraz jednorodzinna zabudowa mieszkaniowa. Podobszar rewitalizacji Janów – Centrum charakteryzuje się nagromadzeniem problemów w sferze społecznej, w tym bezrobocia, ubóstwa, czy niskiego poziomu edukacji.

Grafika 10. Mapa Podobszaru rewitalizacji 1: Janów - Centrum.



Źródło: Program Rewitalizacji Gminy Janów.

Podobszar 2. Żłoty Potok – Centrum

Podobszar ten obejmuje centralną część sołectwa Żłoty Potok wraz z zabudowaniami mieszkaniowymi, w tym zabudową jednorodzinną oraz wielorodzinną. Dodatkowo w ramach podobszaru włączono tereny zielone znajdujące się przy granicy z miejscowością Janów. W podobszarze mieszkają 354 osoby (co stanowi niecałe 6 % populacji całej gminy), a powierzchnia wyznaczonego terenu zajmuje 41,3 ha (0,3% powierzchni całej gminy).

Podobszar rewitalizacji Żłoty Potok charakteryzuje się występowaniem znaczących problemów społecznych. Jako główny problem został wskazany problem bezrobocia, a także nadużywanie alkoholu i zbyt łatwy dostęp do używek oraz niewystarczająco rozwinięta infrastruktura spędzania wolnego czasu.

Grafika 11. Mapa Podobszaru rewitalizacji 2: Żłoty Potok - Centrum.



Źródło: Program Rewitalizacji Gminy Janów.

Podobszar 3. Żuraw

Podobszar rewitalizacji Żuraw obejmuje centralną część miejscowości Żuraw, wraz z jednorodzinną zabudową mieszkaniową. W Podobszarze tym zamieszkują 224 osoby, a jego powierzchnia to 41,6 ha.

Podobszar rewitalizacji Żuraw – Centrum charakteryzuje się występowaniem problemów natury społecznej, takich jak ubóstwo, bezrobocie, a także niski poziom uczestnictwa w życiu publicznym.

Grafika 12. Mapa Podobszaru rewitalizacji 3: Żuraw.



Źródło: Program Rewitalizacji Gminy Janów.

Podobszar rewitalizacji 4. Piasek

W miejscowości Piasek jako podobszar rewitalizacji wskazano centrum miejscowości wraz z zabudową jednorodziną. W granicach podobszaru znajduje się Szkoła Podstawowa, budynek Ochotniczej Straży Pożarnej oraz sklep spożywczy. Podobszar ten zajmuje powierzchnię 10,5 ha i jest zamieszkiwany przez 146 osób. W Podobszarze rewitalizacji Piasek odnotowano nagromadzenie problemów społecznych, w tym ubóstwo, bezrobocie, niski poziom aktywności społecznej oraz niski poziom kapitału społecznego.

Grafika 13. Mapa Podobszaru rewitalizacji 4: Piasek.



Źródło: Program Rewitalizacji Gminy Janów.

V. 5. Plan Gospodarki Niskoemisyjnej

Plan Gospodarki Niskoemisyjnej dla Gminy Janów został uchwalony Uchwałą nr 281/XLV/18 Rady Gminy Janów z dnia 29 maja 2018 r. w sprawie przyjęcia do realizacji zaktualizowanego Planu Gospodarki Niskoemisyjnej dla Gminy Janów. Jest strategicznym dokumentem dla gminy, mający wpływ na lokalną

gospodarkę ekologiczną i energetyczną. Plan wyznacza priorytety Gminy Janów którymi są: redukcja emisji dwutlenku węgla do 2020 roku i ograniczenie zużycia energii do roku 2020, w tym wzrost udziału energii z OZE. Celem strategicznym jest ograniczenie zużycia energii o 9%, redukcja emisji CO₂ o 15% oraz wzrost udziału energii pochodzącej z OZE o 3,90%.

Cel ten realizowany jest poprzez:

- wzrost liczby budynków komunalnych, mieszkalnych i użyteczności publicznej poddanych termomodernizacji;
- redukcja zanieczyszczeń atmosfery przez likwidację tzw. „niskiej emisji” z sektora mieszkalnictwa;
- podniesienie poziomu wykorzystania OZE w gospodarstwach indywidualnych i przedsiębiorstwach;
- wzrost liczby zmodernizowanych systemów grzewczych i wprowadzonych w tym zakresie technologii wykorzystujących odnawialne źródła energii;
- modernizacja oświetlenia;
- modernizacja stanu nawierzchni dróg lokalnych oraz wdrażanie usprawnień ICT w sektorze transportu;
- kształtowanie świadomości ekologicznej mieszkańców Gminy Janów;
- ograniczenie zużycia i kosztów energii używanej przez odbiorców;
- wprowadzenie nowoczesnych technologii w budownictwie;
- poprawa bezpieczeństwa energetycznego i ekologicznego;
- wdrożenie działań nie inwestycyjnych z zakresu efektywności energetycznej i zarządzania energią w gminie, zielonych zamówień publicznych.

W ramach wykonania Planu Gospodarki Niskoemisyjnej w 2020 zrealizowano m.in.: modernizację dróg gminnych w miejscowościach: Piasek, Śmiertny Dąb, Hucisko, Okrąglik. Na terenie Gminy Janów w 2020 roku wymieniona została część opraw oświetlenia ulicznego z sodowych na LED, dzięki realizacji projektu pn.: Montaż instalacji fotowoltaicznych na budynkach mieszkalnych oraz na obiektach użyteczności publicznej w Gminie Janów.

V. 6. Program Ochrony Środowiska

Program Ochrony Środowiska dla Gminy Janów został przyjęty Uchwałą nr 240/XL/17 Rady Gminy Janów z dnia 28 grudnia 2017 r. w sprawie przyjęcia Programu Ochrony Środowiska dla Gminy Janów na lata 2017-2020 z perspektywą do 2024 roku. Program ma za zadanie wyznaczanie ram dla późniejszych przedsięwzięć, realizowanych w zakresie innych programów sektorowych województwa.

Celem Programu jest zapewnienie efektywnego i sprawnego wykorzystania środków finansowych na działania, wskazane w Programie oraz umożliwienie i wspieranie pozyskiwania środków na realizację określonych zadań środowiskowych przez jednostki samorządowe. Program wspomaga dążenie do uzyskania w gminie ograniczenia negatywnego wpływu na środowisko źródeł zanieczyszczeń, ochronę i rozwój walorów środowiska oraz racjonalne gospodarowanie z uwzględnieniem konieczności ochrony środowiska.

Niniejszy dokument został opracowany zgodnie z Wytocznymi do opracowywania wojewódzkich, powiatowych i gminnych programów ochrony środowiska przygotowanymi przez Ministerstwo Środowiska we wrześniu 2015 roku.

V. 7. Program Współpracy z Organizacjami Pozarządowymi oraz Podmiotami Pożytku Publicznego

Program Współpracy Gminy Janów z organizacjami pozarządowymi oraz innymi podmiotami prowadzącymi działalność pożytku publicznego na rok 2020 został przyjęty Uchwałą nr 104/XVIII/19 z dnia 28 listopada 2019 r. w sprawie przyjęcia Roczno Programu Współpracy Gminy Janów z organizacjami pozarządowymi oraz podmiotami pożytku publicznego na rok 2020.

Współpraca Gminy Janów z organizacjami pozarządowymi oraz innymi podmiotami prowadzącymi działalność pożytku publicznego na rok 2020 odbywała się w formie zlecania zadań publicznych wraz z udzieleniem dotacji na dofinansowanie ich realizacji.

Realizując Program Współpracy ogłoszono konkurs dotyczący realizacji zadań z zakresu kultury fizycznej i sportu. Na realizację zadań publicznych będących przedmiotem konkursu w zakresie kultury fizycznej przeznaczono 30 000 zł – dotację otrzymały trzy Kluby Sportowe:

- KABEX Ludowy Klub Sportowy Podkowa Janów – na realizację zadania „Szkolenie dzieci i młodzieży oraz organizacja imprez w biegach przełajowych i nordic walking” – kwota udzielonej dotacji 10 000 zł;
- Klub Sportowy DRAGON – na realizację zadania „Prowadzenie zajęć sportowo-rekreacyjnych, zajęć szkoleniowych taekwon-do oraz udział w imprezach sportowych w 2020 roku” – kwota udzielonej dotacji 10 000 zł;
- Klub Sportowy Złoty Potok – na realizację zadania „Prowadzenie zajęć z zakresu piłki nożnej oraz organizacja zawodów sportowych w piłce nożnej” – kwota udzielonej dotacji 10 000 zł.

Zadania zostały zrealizowane i prawidłowo rozliczone zgodnie z umowami dotacyjnymi, a przeznaczone kwoty dotacji zostały wykorzystane w całości.

V. 8. Gminny Program Wspierania Rodziny w Gminie Janów

Gminny Program Wspierania Rodziny w Gminie Janów przyjęto na lata 2018-2020. Celem głównym tego programu jest stworzenie optymalnych warunków do wychowywania dzieci w środowisku rodziny biologicznej oraz wspieranie rodzin dysfunkcyjnych w prawidłowym wypełnianiu obowiązków opiekuńczo-wychowawczych w Gminie Janów.

Priorytetowe działania w tym zakresie to udzielanie wsparcia psychologicznego, pedagogicznego, prawnego, socjalnego, pomoc finansowa i dożywianie dzieci w szkole, pomoc rzeczowa w formie artykułów żywnościowych (realizacja Programu Operacyjnego Pomoc Żywnościowa 2014-2020), realizacja szkolnych programów profilaktycznych dotyczących ochrony dzieci i młodzieży przed zaniedbaniem, przemocą, uzależnieniami i przestępczością, przydzielanie asystenta rodziny, ponoszenie odpłatności za dzieci przebywające w pieczy zastępczej.

V. 9. Gminna Strategia Rozwiązywania Problemów Społecznych

Gminna Strategia Rozwiązywania Problemów Społecznych została przyjęta na lata 2014-2023 Uchwałą nr 269/XLV//14 Rady Gminy Janów z dnia 26 czerwca 2014 r. oraz aneksem do Gminnej Strategii Rozwiązywania Problemów Społecznych na lata 2014-2023 Uchwałą nr 14/III/18 Rady Gminy Janów z dnia 05 grudnia 2018 r.

Cel główny strategii to zbudowanie systemu wsparcia społecznego zapobiegającego wykluczeniu i marginalizacji osób oraz grup społecznych. Cel główny realizowany jest poprzez:

1. Wzmocnienie systemu wsparcia wobec osób bezrobotnych i zagrożonych wykluczeniem społecznym. Cel ten realizowany był poprzez następujące działania:
 - realizacja projektów systemowych „Droga do lepszego życia dla osób zagrożonych wykluczeniem społecznym w Gminie Janów” oraz „Drużyna Powiatu”, zatrudnienie w ramach prac subsydiowanych, udzielanie wsparcia pieniężnego i niepieniężnego osobom bezrobotnym oraz praca socjalna, w tym oparta na kontrakcie socjalnym.
2. Stworzenie warunków do optymalnego rozwoju i funkcjonowania rodzin. Podjęte działania:
 - organizowanie imprez integracyjnych, pomoc finansowa dla rodzin z dziećmi, dożywianie, stypendia, pomoc w formie asystenta rodziny pomoc psychologiczna, prawna, realizacja szkolnych programów profilaktycznych, karta dużej rodziny, imprezy sportowe.
3. Rozwój systemu wsparcia dla osób starszych i niepełnosprawnych:
 - klub seniora, usługi opiekuńcze, wsparcie finansowe.
4. Rozwój zintegrowanego systemu przeciwdziałania uzależnieniom i przemocy w rodzinie:
 - Wsparcie psychologiczne, terapeutyczne i prawne, prowadzenie „Niebieskich Kart” i monitorowanie przez pracowników socjalnych i dzielnicowych sytuacji rodzin dotkniętych przemocą, motywowanie osób uzależnionych do podjęcia leczenia odwykowego, informowanie społeczności lokalnej o podmiotach świadczących pomoc osobom dotkniętym przemocą w rodzinie: plakaty, ulotki.
5. Rozwój aktywnej społeczności lokalnej - społeczeństwa obywatelskiego.

V. 10. Gminny Program Przeciwdziałania Przemocy w Rodzinie oraz ochrony ofiar przemocy w rodzinie dla Gminy Janów

Gminny Program Przeciwdziałania Przemocy w Rodzinie oraz ochrony ofiar przemocy w rodzinie dla Gminy Janów przyjęto na lata 2016-2023 Uchwałą nr 142/XXIII/16 Rady Gminy Janów z dnia 29 września 2016 r.

Główne priorytety programu to skuteczne i efektywne zwalczanie przemocy w rodzinie, zapewnienie osobom doznającym przemocy bezpieczeństwa i niezbędnej pomocy, szkolenie dla członków Zespołu Interdyscyplinarnego, wzrost świadomości społecznej na temat przemocy w rodzinie, działania edukacyjno-informacyjne poprzez realizację szkolnych programów profilaktycznych, ulotki, realizacja „Niebieskich Kart”, edukowanie osób dotkniętych przemocą w zakresie przysługujących im praw.

V. 11. Gminny Program Profilaktyki i Rozwiązywania Problemów Alkoholowych w Gminie Janów

Na podstawie Ustawy z dnia 26 października 1982 roku o wychowaniu w trzeźwości i przeciwdziałaniu alkoholizmowi gmina zobowiązana jest do prowadzenia wszelkich działań profilaktycznych, rozwiązywania problemów alkoholowych oraz integracji społecznej osób uzależnionych. Celem realizacji tego zadania powstał Gminny Program Profilaktyki i Rozwiązywania Problemów Alkoholowych w Gminie Janów na rok 2020, który został przyjęty Uchwałą Nr 114/XIX/19 Rady Gminy Janów w dniu 30 grudnia 2019 r.

Program miał za zadanie zapobiegać powstawaniu nowych problemów związanych z nadużywaniem alkoholu, zmniejszać format tych, które już występowały oraz zwiększać skuteczność oddziaływań w zakresie profilaktyki problemów alkoholowych. Jego zapisy dostosowano do specyfiki problemów alkoholowych w Gminie Janów. Program uwzględniał lokalne możliwości realizacji pod względem prawnym, administracyjnym i ekonomicznym.

Gminny Program był realizowany ze środków pochodzących z opłat za korzystanie z zezwoleń na sprzedaż napojów alkoholowych.

W ramach programu organizowano różnorodne zajęcia pozalekcyjne i warsztaty profilaktyczne dla dzieci i młodzieży. Zapewniono także dostęp osobom uzależnionym i ich rodzinom do korzystania z porad instruktora terapii uzależnień i psychoterapeuty w ramach działających w Gminie punktów konsultacyjnych.

Tabela 31. Prowadzenie działań związanych z profilaktyką i rozwiązywaniem problemów alkoholowych oraz integracji społecznej osób uzależnionych od alkoholu, przeciwdziałanie narkomanii w latach 2017 -2020.

L. p.	Nazwa zadania	Cel	Kwota wydatków [zł]			
			2017	2018	2019	2020
1	2	3	4	5	6	7
1	Zwiększanie dostępności pomocy terapeutycznej i rehabilitacyjnej dla osób uzależnionych od alkoholu	Działalność punktu konsultacyjnego, w tym wynagrodzenie i pochodne od wynagrodzeń, koszty wywiadów środowiskowych i opinii biegłych sądowych	14 640,00	25 540,24	16 775,11	6 468,80
2	Udzielanie rodzinom, w których występują problemy alkoholowe, pomocy psychospołecznej i prawnej, a w szczególności ochrony przed przemocą w rodzinie	Pomoc psychologiczna, zakup sprzętu, wyposażenie pomieszczeń (opłat, środki czystości) oraz materiałów przeznaczonych do prowadzenia zajęć (gry, zabawki, materiały plastyczne i biurowe) oraz finansowanie wyjazdów edukacyjno-rekreacyjnych	20 454,19	9 000,00	9 000,00	11 480,00
3	Prowadzenie profilaktycznej działalności informacyjnej i edukacyjnej w zakresie rozwiązywania problemów alkoholowych i przeciwdziałania narkomanii, w szczególności dla dzieci i młodzieży, w tym prowadzenie pozalekcyjnych zajęć sportowych, a także działań na rzecz dożywiania dzieci uczestniczących w pozalekcyjnych programach	Pozalekcyjne zajęcia sportowo-rekreacyjne, zagospodarowanie czasu wolnego dzieci i młodzieży, oraz organizacja wycieczek letniego i zimowego, rajdy górskie, wycieczki edukacyjne, zakup niezbędnego sprzętu i materiałów do prowadzenia pozalekcyjnych zajęć sportowych oraz słodczy, napojów i owoców dla uczestników, wsparcie kólek zainteresowań, zakup specjalistycznej literatury i materiałów edukacyjnych,	50 134,47	56 193,83	75 446,61 (w tym środki GOPS 8 698,63 oraz dotacja z ROPS 16 444,04)	63 058,09 (w tym środki GOPS 13 730,11 oraz dotacja ROPS 6 441,56)

L. p.	Nazwa zadania	Cel	Kwota wydatków [zł]			
			2017	2018	2019	2020
	opiekuńczo-wychowawczych socjoterapeutycznych	zakup nagród w konkursach profilaktycznych				
4	Wspomaganie działalności instytucji, stowarzyszeń i osób fizycznych, służącej rozwiązywaniu problemów alkoholowych	Wspomaganie organizacji nieformalnych, stowarzyszeń, itp. funkcjonujących na terenie Gminy Janów, które realizują działania zmierzające do ograniczenia uzależnień	9 327,78	6 935,22	1 583,78	12 462,07
5	Podjęcie interwencji w związku z naruszeniem przepisów określonych w art. 13 i 15 ustawy oraz występowanie przed sądem w charakterze oskarżyciela publicznego	Opłaty sądowe w związku z złożeniem wniosków o objęcie leczeniem osoby podejrzanej o nadużywanie alkoholu	330,00	240,00	400,00	20,00
Razem			94.886,44	97.909,29	103.205,50	93 488,96

Źródło: Opracowanie własne pracowników UG Janów.

Zdjęcie 12. Zajęcia z dziećmi finansowane z Gminnego Programu Profilaktyki i Rozwiązywania Problemów Alkoholowych w Gminie Janów.



V. 12. Gminny Program Przeciwdziałania Narkomanii w Gminie Janów

Prowadzenie działań związanych z profilaktyką w zakresie narkomanii należy do zadań samorządu gminnego. Dlatego też, Uchwałą nr 115/XIX/19 w dniu 30 grudnia 2019 r., Rada Gminy Janów przyjęła Gminny Program Przeciwdziałania Narkomanii w Gminie Janów na rok 2020, który został zmieniony Uchwałą nr 124/XXII/20 Rady Gminy Janów z dnia 25 lutego 2020 r.

Głównym celem Programu było:

1. ograniczenie negatywnych skutków zdrowotnych i społecznych związanych z używaniem substancji psychoaktywnych przez mieszkańców Gminy Janów;
2. podejmowanie działań mających na celu zapobieganie uzależnieniom poprzez redukcję dostępności do substancji narkotycznych, zwłaszcza przez pracę profilaktyczną w środowisku lokalnym;
3. wspieranie psychospołeczne osób uzależnionych od narkotyków i ich rodzin;
4. wzmacnianie postaw społecznych związanych z ograniczeniem używania substancji psychoaktywnych;
5. współpraca z podmiotami działającymi w obszarze przeciwdziałania narkomanii;
6. organizowanie alternatywnych miejsc i form twórczego spędzania czasu wolnego dla dzieci i młodzieży, a w szczególności z grup podwyższonego ryzyka.

Gminny Program Przeciwdziałania Narkomanii w Gminie Janów na rok 2020 został przygotowany w oparciu o Narodowy Program Zdrowia na lata 2016 – 2020 oraz Gminną Strategię Rozwiązywania Problemów Społecznych na lata 2014 – 2023.

Realizacja Programu finansowana była ze środków pochodzących z opłat za korzystanie z zezwoleń na sprzedaż napojów alkoholowych. Wydatki na przeciwdziałanie narkomanii ujęte zostały w zestawieniu w Gminnym Programie profilaktyki i Rozwiązywania Problemów Alkoholowych.

VI. Gospodarka odpadami i ochrona środowiska

VI. 1. Zasady gospodarowania odpadami w gminie

Od 1 lipca 2013 roku funkcjonuje nowy system gospodarowania odpadami komunalnymi, zgodnie z którym podmiotami odpowiedzialnymi za zorganizowanie prawidłowego funkcjonowania gospodarki odpadami są gminy. Co roku sporządzana jest analiza, która ma dokonać weryfikacji możliwości technicznych i organizacyjnych Gminy Janów w zakresie:

- możliwości przetwarzania zmieszanych odpadów komunalnych oraz odpadów zielonych;
- potrzeb inwestycyjnych związanych z gospodarowaniem odpadami komunalnymi;
- kosztów poniesionych w związku z odbieraniem, odzyskiem, recyklingiem i unieszkodliwianiem odpadów komunalnych;
- liczby mieszkańców oraz liczby nieruchomości, z którymi nie zostały zawarte umowy, o których mowa w art. 6 ust. 1 Ustawy z dnia 13 września 1996 r. o utrzymaniu czystości i porządku w gminach (tj. Dz. U. z 2021 r., poz. 888);
- ilość odpadów komunalnych wytwarzanych na terenie gminy;
- ilość zmieszanych odpadów komunalnych oraz odpadów zielonych odbieranych z terenu gminy, oraz powstających z przetwarzania odpadów komunalnych pozostałości z sortowania i pozostałości z mechaniczno - biologicznego przetwarzania odpadów komunalnych przeznaczonych do składowania.

Zgodnie z art. 3 ust. 2 cytowanej Ustawy, gmina odpowiedzialna jest za zorganizowanie odbioru i zagospodarowania odpadów komunalnych od właścicieli nieruchomości. Natomiast właściciel, mieszkaniec (lub w jego imieniu administrator lub zarządca nieruchomości) wpłaca na konto gminy opłatę za gospodarowanie odpadami. Gmina również sprawuje nadzór nad prawidłowym przebiegiem zagospodarowania i procesami unieszkodliwiania odebranych odpadów.

Właściciele nieruchomości, na których zamieszkują mieszkańcy, obowiązani są uiszczać opłatę za gospodarowanie odpadami komunalnymi raz na kwartał, w terminie do 15 dnia pierwszego miesiąca kwartału, w którym powstało zobowiązanie, w łącznej wysokości za trzy kolejne miesiące kalendarzowe, w terminach:

- za I kwartał do 15 stycznia danego roku;
- za II kwartał do 15 kwietnia danego roku;
- za III kwartał do 15 lipca danego roku;
- za IV kwartał do 15 października danego roku.

Dopuszcza się możliwość wnoszenia opłaty za gospodarowanie odpadami komunalnymi w ratach miesięcznych, w terminie do dnia 15 każdego miesiąca z góry lub w miesiącu, w którym powstało zobowiązanie. Stawki opłat za gospodarowanie odpadami komunalnymi w Gminie Janów w okresie od 1 stycznia 2020 r. do 31 października 2020 r. przedstawia poniższa tabela nr 32.

Tabela 32. Ceny za gospodarowanie odpadami komunalnymi w Gminie Janów w okresie od 1 stycznia 2020 r. do 31 października 2020 r.

L.p.	Wyszczególnienie	Stawka za odpady segregowane [zł]	Stawka za odpady niesegregowane [zł]
1	2	3	4
1	Od gospodarstwa jednoosobowego	16,00	32,00
2	Od gospodarstwa domowego liczącego od 2 do 3 osób	38,50	77,00
3	Od gospodarstwa domowego liczącego od 4 do 6 osób	61,00	122,00
4	Od gospodarstwa domowego liczącego powyżej 6 osób	83,50	167,00

Źródło: Opracowanie własne pracowników UG Janów.

Od października 2020 r. zmienił się system gospodarowania odpadami komunalnymi. Od 1 listopada 2020 roku została zmieniona metoda naliczenia opłaty oraz stawka opłaty za gospodarowanie odpadami komunalnymi – na terenie Gminy Janów, zgodnie z danymi pochodzącymi ze złożonych deklaracji, do opłaty zgłosiło się 5125 osób. Zdeklarowanych zostało również 95 nieruchomości, na których znajduje się domek letniskowy lub inna nieruchomość wykorzystywana na cele

rekreacyjno - wypoczynkowe. Liczba osób deklarujących zagospodarowanie we własnym zakresie w przydomowym kompostowniku bioodpadów na dzień 10 grudnia 2020 roku wynosiła – 2520 osób, które skorzystały z ulgi za posiadanie kompostownika w wysokości 1 zł na mieszkańca.

Tabela 33. Stawki opłaty za gospodarowanie odpadami komunalnymi w Gminie Janów w okresie od 1 listopada 2020 r. do 31 grudnia 2020 r.

Lp.	Wyszczególnienie	Stawka za odpady [zł]
1	2	3
1	Od mieszkańca zamieszkującego daną nieruchomość	23,00/ m-c
2	Ulga kompostowa na jednego mieszkańca	1,00/ m-c
3	Stawka ryczałtowa dla nieruchomości na którym znajduje się domek letniskowy lub nieruchomości wykorzystywanej na cele rekreacyjna - wypoczynkowe	181,00/ rok

Źródło: Opracowanie własne pracowników UG Janów.

W trybie przetargu nieograniczonego na odbiór i zagospodarowanie odpadów komunalnych z nieruchomości zamieszkałych na terenie Gminy Janów została wyłoniona firma P.U.K. „TAMAX” Szczepan Cieślak z siedzibą Osiedle Sady 20/2, 28-340 Sędziszów od 1 lipca 2019 roku do 30 września 2020 roku. W wyniku kolejnego przetargu nieograniczonego na odbiór i zagospodarowanie odpadów komunalnych z nieruchomości zamieszkałych z terenu Gminy Janów została wyłoniona firma P.U.K. „TAMAX” Szczepan Cieślak z siedzibą Osiedle Sady 20/2, 28-340 Sędziszów od 1 października 2020 roku do 28 lutego 2022 roku. W ramach systemu, właściciele nieruchomości zamieszkałych, z terenu Gminy Janów uzyskali możliwość selektywnego zbierania odpadów „u źródła”. Wydatki związane z gospodarką odpadami komunalnymi wyniosły w roku 2020 1 085 093,00 zł.

Odbiorem odpadów „u źródła” zostały objęte następujące frakcje odpadów:

- niesegregowane (zmieszane) odpady komunalne;
- papier;
- metale;
- tworzywa sztuczne, w tym m. in. butelki typu PET oraz opakowania po chemii gospodarczej;
- szkło białe i kolorowe (opakowaniowe);
- opakowania wielomateriałowe typu Tetrapak;
- bioodpady, jeżeli nie są kompostowane, w tym odpady opakowaniowe ulegające biodegradacji, zagospodarowanie odpadów zielonych i odpadów ulegających biodegradacji w miarę możliwości w przydomowych kompostownikach poprzez ich kompostowanie.

Dwa razy w roku odbywa się mobilna zbiórka odpadów wielkogabarytowych, zużytego sprzętu elektrycznego i elektronicznego oraz wszelkich odpadów problemowych z nieruchomości zamieszkałych. Mieszkańcy mają również możliwość samodzielnego dostarczenia odpadów segregowanych do punktu selektywnego zbierania odpadów komunalnych, w tym: leków, chemikaliów, zużytych baterii i akumulatorów, zużytego sprzętu elektrycznego i elektronicznego, odpadów budowlanych i rozbiórkowych do 1 m³ na rok z gospodarstwa domowego, zużytych opon do 5 szt. na rok z gospodarstwa domowego, odpadów wielkogabarytowych do 5 szt. na rok z gospodarstwa domowego.

Na terenie Gminy Janów nie ma możliwości przetwarzania odpadów komunalnych. Zgodnie z zawartą umową odpady komunalne z terenu Gminy Janów przekazywane są do instalacji do przetwarzania odpadów komunalnych. W poniższej tabeli zamieszczamy informacje dotyczące działania systemu gospodarowania odpadami komunalnymi, w rozbiu na poszczególne lata.

Tabela 34. Koszty systemu gospodarowania odpadami komunalnymi w latach 2017 - 2020.

L.p.	Rok	Koszty obsługi systemu gospodarowania odpadami [zł]	Przychód z tytułu funkcjonowania systemu gospodarowania odpadami [zł]
1	2	3	4
1	2017	355 200,00	399 067,37
2	2018	390 540,00	404 727,08
3	2019	624 360,00	586 204,89
4	2020	1 085 093,00	933 728,00

Źródło: Opracowanie własne pracowników UG Janów.

VI. 2. Ochrona środowiska

Gmina Janów realizuje działania proekologiczne oraz ekologiczne przy współpracy wielu instytucji. Należą do nich przede wszystkim:

1. Zespół Parków Krajobrazowych;
2. Nadleśnictwo Złoty Potok;
3. Stowarzyszenie Partnerstwo Północnej Jury;
4. Zespół Szkół w Złotym Potoku;
5. Placówki oświatowe z terenu Gminy Janów;
6. Przedszkole w Złotym Potoku;
7. Samorządowy Ośrodek Kultury i Sportu w Janowie;
8. Gminna Bibliotekę Publiczną w Janowie.

Działania te wpływają na obraz świadomości ekologicznej mieszkańców. Jak łatwo zauważyć gmina stawia przede wszystkim na edukację. Stara się prowadzić edukację dla dzieci od najmłodszych lat, organizując wiele konkursów proekologicznych.

Gmina jest propagatorem zdrowego stylu życia dzięki infrastrukturze turystycznej, na którą składają się liczne ścieżki pieszo – rowerowe i szlaki piesze i rowerowe.

Jednym z ważniejszych celów ochrony środowiska są inwestycje proekologiczne. Obecnie w Gminie Janów ponad 37 % mieszkańców posiada kanalizację. Jakość powietrza może poprawić również ocieplenie budynków użyteczności publicznej. Budynek Urzędu Gminy oraz szkoły w Janowie, Lgoczance i Luślawicach zostały poddane termomodernizacji.

Wszystkie budynki użyteczności publicznej dysponują proekologicznym źródłem ciepła. I tak w Szkołach Podstawowych w Lgoczance i w Janowie, Szkolnym Schronisku Młodzieżowym w Siedlcu, Urzędzie Gminy Janów, Przedszkolu w Złotym Potoku oraz w zrewitalizowanym budynku Centrum Usług Społecznościowych w Janowie zamontowano piece c.o. na pellet. Natomiast w Szkołach w Luślawicach i Piasku funkcjonują piece na olej opałowy. Samodzielny Publiczny Zakład Opieki Zdrowotnej ogrzewany jest eko- groszkiem.

Na terenie Gminy Janów na podstawie art. 44 ustawy z dnia 16 kwietnia 2004 r. o ochronie przyrody ustanowiono pomniki przyrody. Ich wykaz prezentuje poniższa tabela.

Tabela 35. Pomniki przyrody w Gminie Janów.

L.p.	Nazwa pomnika przyrod (jak w akcie prawnym o ustanowieniu)	Data utworzenia pomnika przyrody	Obowiązująca podstawa prawna wraz z oznaczeniem miejsca ogłoszenia aktu prawnego	Opis pomnika przyrody	Miejscowość	Opis lokalizacji
1	2	3	4	5	6	7
1	Dąb szypułkowy	1996-02-06	Rozporządzenie nr 4/96 z 06.02.1996r. Wojewody Częstochowskiego – zm. Dz. U. nr 2/96, poz. 5.	Dąb szypułkowy (Quercus robur) - pokrój nieregularny zbliżony do kulistego	Złoty Potok	Złoty Potok Pstrągarnia, dz. nr. ewid. 1276/11
2	Grupa wielogatunkowa i dąb szypułkowy II lipa drobnolistna	2002-06-17	Rozporządzenie nr 29/02 Wojewody Śląskiego z 17.06..2002r. Dz. U. Woj. Śl. z 2002r. nr 47, poz. 1599	Dąb szypułkowy (Quercus robur), o obwodzie 540 cm, Lipa drobnolistna (Tilia cordata) o obwodzie 453 cm	Ponik	Ponik, Powstańców Styczniowych 29
3	Grupa wielogatunkowa (2 szt.) dąb szypułkowy, lipa drobnolistna	2002-06-17	Rozporządzenie nr 33/02 Wojewody Śląskiego z 17.06.2002r. Dz. U. Woj. Śl. z 2002r. nr47, poz. 1603	Dąb szypułkowy (Quercus robur), o obwodzie 445 cm, Lipa drobnolistna (Tilia cordata) o obwodzie 375 cm	Złoty Potok	Złoty Potok przy kościele Gmina Janów Złoty Potok działka nr 747 na cmentarzu
4	Dąb szypułkowy	1996-02-06	Rozporządzenie nr 4/96 z dn. 06.02.1996r. Wojewody Częstochowskiego – zm. Dz. U. nr 2/96, poz. 5	Dąb szypułkowy (Quercus robur) - pokrój nieregularny	Złoty Potok	Nadl. Złoty Potok, Leśnictwo Dąbrowa oddz. 259a

L.p.	Nazwa pomnika przyrod (jak w akcie prawnym o ustanowieniu)	Data utworzenia pomnika przyrody	Obowiązująca podstawa prawna wraz z oznaczeniem miejsca ogłoszenia aktu prawnego	Opis pomnika przyrody	Miejscowość	Opis lokalizacji
1	2	3	4	5	6	7
5	Aleja klonowa - aleja wielogatunkowa (166szt.)	1996-02-06	Rozporządzenie nr 4/96 z dn. 06.02.1996r. Wojewody Częstochowskiego – zm. Dz. U. nr 2/96, poz. 5.	Jesion wyniosły (Fraxinus excelsior) - 3 szt. obwody – 185-231cm brzoza brodawkowata (Betula pendula) – obwód 175cm, robinia akacja (Robinia pseudoacacia) - obwód 286cm. 25 lipca 2015r wylamaniu uległ jeden z klonów zwyczajnych	Złoty Potok	Złoty Potok obok siedziby Nadleśnictwa
6	Dąb szypułkowy	1996-02-06	Rozporządzenie nr 4/96 z dn. 06.02.1996r. Wojewody Częstochowskiego – zm. Dz. U. nr 2/96, poz. 5.	Dąb szypułkowy (Quercus robur) - pokrój nieregularny	Złoty Potok	Złoty Potok obok pałacu Raczyńskich
7	Dąb szypułkowy	2002-06-17	Rozporządzenie nr 31/02 Wojewody Śląskiego z 17.06..2002r. Dz. U. Woj. Śl. z 2002r. nr 47, poz. 1601	Dąb szypułkowy (Quercus robur)	Złoty Potok	Złoty Potok na cmentarzu działka nr 974
8	Klon pospolity	2003-12-19	Rozporządzenie Woj. Śląskiego nr 37/2003 z dnia 19 grudnia w sprawie wprowadzenia ochrony (Dz. Urz. z 2003r. nr 117 poz. 3793)	Klon pospolity (Acer platanoides)	Złoty Potok	Złoty Potok na cmentarzu działka nr 974
9	Sosna pospolita	2002-05-29	Rozporządzenie nr 21/02 Wojewody Śląskiego z 29.05.2002r. Dz. U. Woj. Śl. z 2002r. nr 42, poz. 1454	Sosna pospolita (Pinus sylvestris)	Ponik	Ponik ul. Koniczewska działka nr 533
10	Buk zwyczajny (2 szt.)	1996-02-06	Rozporządzenie nr 4/96 z dn. 06.02.1996r. Wojewody Częstochowskiego – zm. Dz. U. nr 2/96, poz. 5.	Grupa dwóch drzew: buk zwyczajny (Fagus silvatica) obwody i – 180 cm II – 240 cm pnie zrośnięte na wysokości ok.2,5 m w kształcie dużej litery N	Złoty Potok	Nadleśnictwo Złoty Potok, Leśnictwo Dąbrowa oddz. 291 c przy skrzyżowaniu dróg leśnych (jedna to linia oddziałowa 291) na północny wschód od szosy Janów-Żarki, w pobliżu skał „Diabelskie Mosty”

L.p.	Nazwa pomnika przyrod (jak w akcie prawnym o ustanowieniu)	Data utworzenia pomnika przyrody	Obowiązująca podstawa prawna wraz z oznaczeniem miejsca ogłoszenia aktu prawnego	Opis pomnika przyrody	Miejscowość	Opis lokalizacji
1	2	3	4	5	6	7
11	Dąb szypułkowy	1996-02-06	Rozporządzenie nr 4/96 z dn. 06.02.1996r. Wojewody Częstochowskiego – zm. Dz. U. nr 2/96, poz. 5.	Dąb szypułkowy (<i>Quercus robur</i>) - korona nieregularna, pień prosty	Złoty Potok	Nadleśnictwo Złoty Potok Leśnictwo Dąbrowa, oddz. 259g w pobliżu osady leśnej „Parkowe” w odległości ok 50 m w kierunku północno-zachodnim od szosy 793 Siewierz – Św. Anna, na wzniesieniu wapiennym w odległości ok. 120 m w kierunku północno-wschodnim od budynku mieszkalnego osady.
12	Sosna żółta (3 szt.)	1996-02-06	Rozporządzenie nr 4/96 z dn. 06.02.1996r. Wojewody Częstochowskiego – zm. Dz. U. nr 2/96, poz. 5.	Sosna żółta (<i>Pinus ponderosa</i>) grupa 3 szt., pokrój nieregularny. Pozostały jedynie dwa drzewa	Złoty Potok	Nadleśnictwo Złoty Potok Leśnictwo Dąbrowa, oddz. 259 g w odległości ok 500 m od osady leśniczego w kierunku północno-zachodnim, 28 m od ogrodzenia pastwiska od linii między oddziałami 286 i 287 w kierunku północno-zachodnim
13	Grusza pospolita	1996-02-06	Rozporządzenie nr 4/96 z dn. 06.02.1996r. Wojewody Częstochowskiego – zm. Dz. U. nr 2/96, poz. 5.	Grusza pospolita (<i>Pyrus communis</i>) pokrój nieregularny	Siedlec	Siedlec – Piekło na wzniesieniu około 140m od drogi relacji Siedlec – Krasawa na wzniesieniu wśród pól
14	Grupa wielogatunkowa (2 szt.)	1996-02-06	Rozporządzenie nr 4/96 z dn. 06.02.1996r. Wojewody Częstochowskiego – zm. Dz. U. nr 2/96, poz. 5.	Grupa wielogatunkowa (2 szt.) buk pospolity (<i>Fagus silvatica</i>) – 354cm zrosnięty z klonem pospolitym (<i>Acer platanoides</i>). Zrosnięte ze sobą od podstawy pnia do wysokości 4,5m. Skrzyżowanie pni w kształcie litery X	Złoty Potok	Nadl. Złoty Potok, Leśnictwo Dąbrowa oddz. 274 a, ok 150 m od skały z krzyżem
15	Buk pospolity	1996-02-06	Rozporządzenie nr 4/96 z dn. 06.02.1996r. Wojewody Częstochowskiego – zm. Dz. U. nr 2/96, poz. 5.	Buk pospolity (<i>Fagus silvatica</i>) - pokrój nieregularny, zbliżony do cylindrycznego	Złoty Potok	Nadl. Złoty Potok, Leśnictwo Dąbrowa oddz. 274 a, ok 300 m od skały z krzyżem w kierunku południowo-wschodnim

L.p.	Nazwa pomnika przyrod (jak w akcie prawnym o ustanowieniu)	Data utworzenia pomnika przyrody	Obowiązująca podstawa prawna wraz z oznaczeniem miejsca ogłoszenia aktu prawnego	Opis pomnika przyrody	Miejscowość	Opis lokalizacji
1	2	3	4	5	6	7
16	Dąb szypułkowy	1996-02-06	Rozporządzenie nr 4/96 z dn. 06.02.1996r. Wojewody Częstochowskiego – zm. Dz. U. nr 2/96, poz. 5.	Dąb szypułkowy (Quercus robur)	Złoty Potok	Nadl. Złoty Potok, Leśnictwo Kamienna Góra oddz. 214 g, przy osadzie leśnej
17	Dąb szypułkowy	1998-12-17	Rozporządzenie nr 24/98 Wojewody Częstochowskiego z dnia 17.12.1998r. – Dz. U. nr 24, poz. 259	Dąb szypułkowy (Quercus robur)	Złoty Potok	Droga ze złotego Potoku do Huciska dz. nr 49, pobocze drogi przy skrzyżowaniu dróg polnych
18	Klon jawor	1998-12-17	Rozporządzenie nr 24/98 Wojewody Częstochowskiego z dnia 17.12.1998r. – Dz. U. nr 24, poz. 259	Klon jawor (Acer pseudoplatanus)	Złoty Potok	Potok Złoty ul. Klonowa po stronie wschodniej czwarte drzewo
19	Skąła wapienna „Brama Twardowskiego”	2002-03-28	Rozporządzenie nr 15/2002 z dn. 28.03.2002r. Wojewody Śląskiego Dz. U. Woj. Śl. z 2002r. nr 25, poz.892	Skąła wapienna „Brama Twardowskiego”	Siedlec	Przy drodze powiatowej nr 1066 S Zrębice-Siedlec
20	„Dęby nad Wierciwą”	2005-02-08	Uchwała nr 181/XXXI/2005 Rady Gminy Janów z dnia 8 lutego 2005 roku w sprawie uznania alei za pomnik przyrody. Dz. U. Woj. Śl. z 2002r. nr 25, poz.892	Dąb szypułkowy (Quercus robur) - 9 sztuk (pierwotnie 10 szt.) o obwodzie w pierśnicy: rząd lewy z płu. na pld.- 247 cm, 212 cm, 236 cm, 274 cm, 265 cm, 232 cm oraz rząd prawy z płu. na pld.- 220 cm, 260 cm, 260 cm, 283 cm. W 2015r jeden z dębów został wylamany w wyniku porywistych wiatrów	Ponik	Ponik, ul. Gajowych działka nr. 556/1 (przy Gajówce Sygontka)
21	Dąb „Graniczki”	2015-12-29	Uchwała nr 99/XIV/15 Rady Gminy Janów z dnia 29 grudnia 2015 r. w sprawie ustanowienia pomnika przyrody. Dz. U. Woj. Śl. z 2016r.16 poz. 16	dąb szypułkowy (Quercus robur L.) o obwodzie pnia 376 cm, wysokość 20 m	Bystrzanowice	Działka nr 1248/2 obręb Bystrzanowice

Źródło: Opracowanie własne pracowników UG Janów.

W celu polepszenia warunków środowiskowych, w których żyją mieszkańcy udzielono dofinansowania w ramach zadań związanych z usuwaniem i utylizacją azbestu. Uchwałą nr 163/XXVI/2016 Rady Gminy Janów z dnia 28 grudnia 2016 r. Rada Gminy uchwaliła „Program usuwania azbestu i wyrobów zawierających azbest z terenu Gminy Janów na lata 2016-2032”.

Opracowanie niniejszego dokumentu wynika z zapisów zawartych w Programie Oczyszczania Kraju z Azbestu na lata 2009-2032, który został opracowany w roku 2009, a przyjęty uchwałą nr 39/2010 Rady Ministrów z dnia 15 marca 2010 r. Program Oczyszczania Kraju z Azbestu na lata 2009-2032 jest kontynuacją przyjętego w roku 2002 Programu usuwania azbestu i wyrobów zawierających azbest stosowanych na terenie Polski i utrzymuje zawarte w nim cele. Zgodnie z jego zapisami do zadań samorządów gminnych należy opracowanie oraz aktualizacja programów usuwania azbestu i wyrobów zawierających azbest.

Do podstawowych zadań Programu należy natomiast: usunięcie i unieszkodliwienie wyrobów zawierających azbest, minimalizacja negatywnych skutków zdrowotnych spowodowanych jego obecnością na terenie kraju oraz likwidacja szkodliwego oddziaływania azbestu na środowisko.

Gmina pozyskuje środki zewnętrzne na realizację powyższego Programu. Jego materializację zaprezentowano w tabeli poniżej.

Tabela 36. Wykaz zrealizowanych zadań w latach 2017 – 2020 w ramach Programu Oczyszczania Kraju z Azbestu na lata 2009-2032.

L.p.	Rok	Ilość posesji objętych wnioskiem o dofinansowanie	Ilość usuniętych wyrobów azbestowych [t]	Kwota dotacji [zł/brutto]	Środki własne [zł/ brutto]	Źródło finansowania	Udział dofinansowania %
1	2	3	4	5	6	7	8
1	2017	54	86,16	35 293,71	-	Wojewódzki Fundusz Ochrony Środowiska i Gospodarki Wodnej w Katowicach Narodowy Fundusz Ochrony Środowiska i Gospodarki Wodnej w Warszawie	100
2	2018	51	65,15	19 769,60	-	Wojewódzki Fundusz Ochrony Środowiska i Gospodarki Wodnej w Katowicach	83
				-	4 055,35	Gmina Janów	17
3	2019	31	60,19	28 132,49	-	Wojewódzki Fundusz Ochrony Środowiska i Gospodarki Wodnej w Katowicach	100
4	2020	25	46,78	25 965,91	-	Wojewódzki Fundusz Ochrony Środowiska i Gospodarki Wodnej w Katowicach Narodowy Fundusz Ochrony Środowiska i Gospodarki Wodnej w Warszawie	100
Razem		161	258,28	109 161,71	4 055,35		

Źródło: Opracowanie własne pracowników UG Janów.

VI. 3. Gospodarka wodno- ściekowa

W Gminie Janów funkcjonuje Zakład Gospodarki Komunalnej Spółka z o.o. w Janowie, który powstał z przekształcenia zakładu budżetowego w spółkę w 2011 roku. Zakład zarządza siecią wodociągową o długości 83,90 km i kanalizacyjną – 44,9 km.

Ponadto Zakład eksploatuje następujące obiekty infrastruktury technicznej:

- 14 ujęć wody;
- 2 zbiorniki wody;
- 1 przepompownia wody;
- 1 oczyszczalnia ścieków;
- 14 przepompowni ścieków.

Poniżej zaprezentowano u układzie tabelarycznym zestawienie informacji o działalności Zakładu Gospodarki Komunalnej w zakresie gospodarki wodno-ściekowej w latach 2018 - 2020.

Tabela 37. Zestawienie informacji o działalności ZGK w latach 2018 - 2020.

L.p.	Wyszczególnienie	2018	2019	2020
1	2	3	4	5
1	Wydobycie wody [m3]	345 172,20	340 815,00	323 781,00
2	Sprzedaż wody [m3]	209 504,70	226 108,40	217 912,70
3	Straty wody (ilość wody wydobytej lecz niesprzedanej) [%]	-39,30	-33,66	-32,70%
4	Napływ ścieków [m3]	89 365,00	94 710,00	100 779,00
5	Sprzedaż ścieków [m3]	83 948,00	78 152,00	70 314,00
6	Straty ścieków (ilość ścieków dopływających a niezafakturowanych) [%]	-6,06	-17,48	-30,23%
7	Ilość wykonanych przyłączy wodociągowych [szt.]	40	12	30

L.p.	Wyszczególnienie	2018	2019	2020
1	2	3	4	5
8	Ilość wykonanych przyłączy kanalizacyjnych [szt.]	16	10	22
9	Ilość wykonanych modernizacji przyłączy wodociągowych [szt.]	14	9	3
10	Ilość wykonanych modernizacji przyłączy kanalizacyjnych [szt.]	0	0	0
11	Ilość awarii na sieci wodociągowej [szt.]	18	10	1
12	Ilość awarii na sieci kanalizacyjnej [szt.]	4	3	1
13	Cena wody [zł]	4,00	3,00	4,10
14	Cena ścieków [zł]	8,00	8,54	9,26
15	Dopłata do 1 m3 wody brutto (za miniony i bieżący okres taryfowy) [zł]	0,92	0,90	0,80
16	Dopłata do 1 m3 ścieków brutto (za miniony i bieżący okres taryfowy) [zł]	2,13	2,00	1,00

Źródło: Opracowanie własne pracowników ZGK.

Zakład Gospodarki Komunalnej Sp. z o. o w 2020 roku dokonał:

- zakupu i montażu bakteriobójczej lampy UV TMA AM3-58 m³/h na ujęciu w Bystrzanowicach, o wartości 15 840,00 zł;
- zakupu i montażu bakteriobójczej lampy UV TMA V120-11 m³/h na ujęciu w Bystrzanowicach - Dwór, o wartości 3 360,00 zł;
- zakupu profesjonalnej zgrzewarki do rur PT-Tiny MF-315 o wartości 5 350,00 zł;
- zakupu i montażu rejestratora wydobywania wody na ujęciu wody w Skowronowie MacR6/N o wartości 1 600,00 zł;
- zakupu mapy i dokumentacji projektowej dot. budowy kanalizacji sanitarnej w Bystrzanowicach o wartości 31 131,91 zł.

Zakład Gospodarki Komunalnej na koniec roku obrotowego 2020 dysponował funduszem własnym na łączną kwotę 1 047 480,23 zł oraz funduszem zapasowym - na łączną kwotę 268 884,33 zł. Przychody spółki w 2020 roku pochodziły głównie z działalności podstawowej polegającej na świadczeniu usług zbiorowego zaopatrzenia w wodę i zbiorowego odprowadzania ścieków. Przychody uzyskane ze zbiorowego zaopatrzenia w wodę wynosiły 1 065 843,15 zł, nastąpił spadek sprzedaży w stosunku do roku ubiegłego o 1,34 %. Sprzedaż wody zmniejszyła się o 8 195,70 m³.

Przychody ze zbiorowego odprowadzania i oczyszczania ścieków za 2020 r. wynosiły ogółem 659 345,94 zł (77 557m³), w stosunku do roku ubiegłego zanotowano wzrost sprzedaży o 2,23%.

Przychody ze zbiorowego odprowadzania i oczyszczania ścieków z gospodarstw domowych wzrosły o 7,91%, natomiast przychody ze zbiorowego odprowadzania i oczyszczania ścieków innych zanotowały spadek o 24,16%. Na w/w proporcje sprzedaży olbrzymi wpływ miała pandemia COVID-19 i związany z nią lockdown, zamknięte zakłady pracy oraz praca zdalna .

Nadal utrzymuje się tendencja wzrostowa przychodów za usługi wywozu nieczystości świadczone samochodem asenizacyjnym, przychody w 2020 roku wynosiły 113 711,30 zł i wzrosły o 32,05% , wywieziono 7 700 m³ ścieków.

Przychody z pozostałych usług wod-kan wyniosły 77 852, 93 zł i wykazują spadek o 46,29 %.

Analizując koszty działalności ZGK Janów Sp. z o.o. należy zauważyć , że największe wydatki to wynagrodzenia, które stanowiły 31,55% wszystkich kosztów (procentowy spadek kosztów wynagrodzeń w stosunku do roku ubiegłego to 0,34%). Drugą dużą pozycją są materiały i energia. W tym przypadku wydatki wzrosły w porównaniu do roku ubiegłego o 7,91%. Trzecią znaczną grupą kosztów jest amortyzacja, która stanowi 21,37 % wszystkich kosztów rodzajowych spółki. Wysokim kosztem jest również zakup usług obcych , gdzie mimo poczynionych oszczędnościach w zakresie gospodarki osadowej nastąpił spadek kosztów o 3,69%.

Pożyczki i kredyty zaciągnięte na realizację inwestycji spółki są sukcesywnie i terminowo spłacane. W 2020 roku spółka spłaciła:

- do MBS w Myszkowie – 46 500,00 zł należności głównej;
- do WFOŚiGW w Katowicach 75 444,00 zł należności głównej oraz 17 666,84 zł odsetek.

Spółka spłaciła również do Gminy Janów część kwoty otrzymanej a nie wykorzystanej na podwyższenie kapitału spółki, w 2020 r. była to kwota 829 100,00 zł zobowiązania głównego oraz 28 711, 34 zł odsetek, co daje ogółem wartość 857 811,34 zł. W 2020 roku podobnie jak rok wcześniej , spółka osiągnęła dodatni wynik finansowy brutto 103 923,90 zł, wynik finansowy netto po opodatkowaniu dodatkiem dochodowym od osób prawnych CIT wynosi 98 595,90 zł netto.

VII. Oświata

VII. 1. Organizacja edukacji szkolno - przedszkolnej w gminie

Gmina Janów realizuje zadania oświatowe wynikające z ustawy o systemie oświaty i rozporządzeń wykonawczych poprzez zabezpieczenie działalności przedszkola i szkół podstawowych, a także zapewnia dostępność do edukacji dla uczniów niepełnosprawnych, finansując dowóz uczniów niepełnosprawnych do szkół poza terenem gminy. Zadania oświatowe realizowane są przy pomocy środków otrzymywanych z budżetu państwa - subwencji oświatowej oraz z budżetu gminy.

Na podstawie Prawa oświatowego, w terminie do 31 października, organ wykonawczy przedkłada organowi stanowiącemu „Informację o stanie realizacji zadań oświatowych w danym roku szkolnym”. Dokument ten stanowi kompletny raport, umożliwiający dokonanie oceny działań w zakresie wypełniania zadań oświatowych w roku 2019/2020.

Raport obejmuje informacje dotyczące m.in.:

- wykazu jednostek oświatowych prowadzonych przez Gminę Janów;
- informacji o liczbie uczniów i dzieci w placówkach oświatowych;
- stanu zatrudnienia – nauczyciele, pracownicy administracji i obsługi;
- finansowania oświaty przez gminę; wysokość średnich wynagrodzeń nauczycieli;
- organizacji dodatkowych zajęć specjalistycznych dla uczniów ze specjalnymi potrzebami edukacyjnymi posiadających orzeczenia o niepełnosprawności i potrzebie kształcenia specjalnego (rewalidacja, zajęcia kompensacyjno – wyrównawcze, nauczanie indywidualne itp.)
- zapewnienia dowozów uczniów do szkół na terenie gminy oraz organizacja dowozu uczniów niepełnosprawnych do szkół i ośrodków szkolno – wychowawczych;
- informacji o osiągnięciach uczniów.

W roku szkolnym 2019/2020 na dzień 31 grudnia 2020 roku na terenie gminy działały następujące placówki oświatowe:

- Szkoła Podstawowa w Piasku (7 oddziałów) z jednym oddziałem przedszkolnym;
- Zespół Placówek Oświatowych w Janowie, w skład którego wchodzi:
 - Szkoła Podstawowa w Janowie (11 oddziałów);
 - Przedszkole w Janowie (3 oddziały);
 - oddział zamiejscowy Przedszkola w Janowie w miejscowości Siedlec (1 oddział);
 - Szkolne Schronisko Młodzieżowe w Siedlcu;
- Szkoła Podstawowa w Lusławicach (8 oddziałów) z dwoma oddziałami przedszkolnymi;
- Szkoła Podstawowa w Lgoczance (7 oddziałów) z oddziałem przedszkolnym;
- Przedszkole w Żłotym Potoku (dwa oddziały przedszkolne).

Obsługą administracyjną, finansową i organizacyjną tych jednostek zajmowali się pracownicy Zespołu Obsługi Placówek Oświatowych w Janowie, którego siedziba mieści się z Zespole Placówek Oświatowych w Janowie.

Placówki oświatowe prowadzone przez Gminę Janów funkcjonują w 6 budynkach komunalnych. Największą placówką jest Zespół Placówek Oświatowych w Janowie. W budynku tym mieści się również stołówka i kuchnia, w której przyrządzane są posiłki dla uczniów i dzieci przedszkolnych z terenu całej gminy. Posiłki dostarczane są do pozostałych placówek.

Wszystkie szkoły podstawowe posiadają pracownię komputerowe i dostęp do Internetu. Budynek szkolny i otoczenie wokół zarządzane przez dyrektorów jednostek oświatowych spełniają podstawowe wymogi bezpieczeństwa oraz higieny nauki i pracy. Dyrektorzy jednostek oświatowych rocznie zakupują pomoce dydaktyczne oraz sprzęt sportowy niezbędny do prowadzenia zajęć edukacyjnych.

Placówki oświatowe na terenie gminy są dobrze wyposażone w pomoce dydaktyczne, uczniowie i nauczyciele wykorzystują tablice multimedialne zakupione w ramach rządowego programu „Aktywna tablica”. Przy szkołach w Piasku i Lgoczance funkcjonują wielofunkcyjne boiska, których budowa została dofinansowana ze źródeł zewnętrznych.

W roku szkolnym 2019/2020, do szkół podstawowych wg raportu SIO (stan na 30 września 2020 roku) uczęszczało 445 uczniów i 187 przedszkolaków (łącznie 632 dzieci). W stosunku do roku szkolnego 2018/2019 odnotowani spadek o 7 wychowanków. Informacje na ten temat ilości dzieci w placówkach oświatowych zawiera poniższa tabela.

Tabela 38. Ilość dzieci w placówkach oświatowych w Gminie Janów w latach 2017 – 2021 (wg. danych z SIO na 30 września 2020 roku).

L.p.	Placówka Oświatowa	Rok szkolny			
		2017/2018	2018/2019	2019/2020	2020/2021
1	2	3	4	5	6
1	SP w Piasku	170	156	108	108
2	SP w Janowie	169	175	186	178
3	SP w Luśławicach	79	89	92	98
4	SP w Lgoczance	59	69	65	61
Razem		477	489	451	445
5	Przedszkole Janów	97	90	81	69
6	Oddział przedszkolny przy SP w Luśławicach	39	37	38	38
7	Oddział przedszkolny przy SP w Piasku	23	21	21	15
8	Oddział przedszkolny przy SP w Lgoczance				15
9	Przedszkole w Żłotym Potoku	25	46	48	50
Razem		184	194	188	187
Razem placówki		661	671	639	632

Źródło: Opracowanie własne pracowników ZOPO.

Jednym z podstawowych dokumentów, na podstawie którego funkcjonuje placówka oświatowa i zatrudniani są nauczyciele oraz pracownicy obsługi - jest zatwierdzony przez organ prowadzący arkusz organizacyjny. Stan zatrudnienia jest związany z liczbą oddziałów na każdym poziomie nauczania, liczbą godzin wynikającą z podziału na grupy (dotyczy zajęć m. in. z wychowania fizycznego, języków obcych, informatyki) zależną od liczebności oddziałów klasowych oraz określoną poprzez ramowe plany nauczania w rozporządzeniu przez Ministra Edukacji Narodowej liczbą godzin dla poszczególnych przedmiotów i etapów edukacyjnych. Stan zatrudnienia nauczycieli prezentuje poniżej załączona tabela.

Tabela 39. Etaty nauczycieli w poszczególnych placówkach oświatowych w latach 2017 - 2021.

L.p.	Placówka oświatowa	Rok szkolny (stan na 30 września początku roku szkolnego)								
		2018 / 2019			2019/2020			2020/2021		
		Pełny etat	Niepełny etat	Etat przeliczeniowy	Pełny etat	Niepełny etat	Etat przeliczeniowy	Pełny etat	Niepełny etat	Etat przeliczeniowy
1	2	3	4	5	6	7	8	9	10	11
1	SP Piasek	13	12	19,84	12	10	15,86	12	8	15,85
2	ZSP Janów	SP	8	20,08	21	13	24,73	19	17	32,08
		Przedszkole	8	8,38	6	3	7,67	7	6	
3	SP Luśławice	12	11	14,81	12	8	14,57	12	9	14,48
4	SP Lgoczanka	9	14	12,79	9	12	11,87	9	12	11,93
	Przedszkole Żłoty Potok	2	3	2,34	3	3	3,34	3	4	3,4
Razem		62	49	78,24	63	49	78,04	62	56	77,74

Źródło: Opracowanie własne pracowników ZOPO.

Oprócz nauczycieli w szkołach zatrudnieni są również pracownicy administracji i obsługi w łącznej ilości etatów 28,58 (przeciętna liczba zatrudnionych w 2020 roku), w następującym podziale:

1. SP w Piasku – 4,11 etatu;
2. ZPO w Janowie – 11,69 etatu;
3. SP w Luśławicach – 2,17 etaty;
4. SP w Lgoczance – 3,93 etaty;
5. Przedszkole w Żłotym Potoku – 2,01 etatu;
6. ZOPO w Janowie – 4,67 etaty.

VII. 2. Informacje finansowe w zakresie oświaty

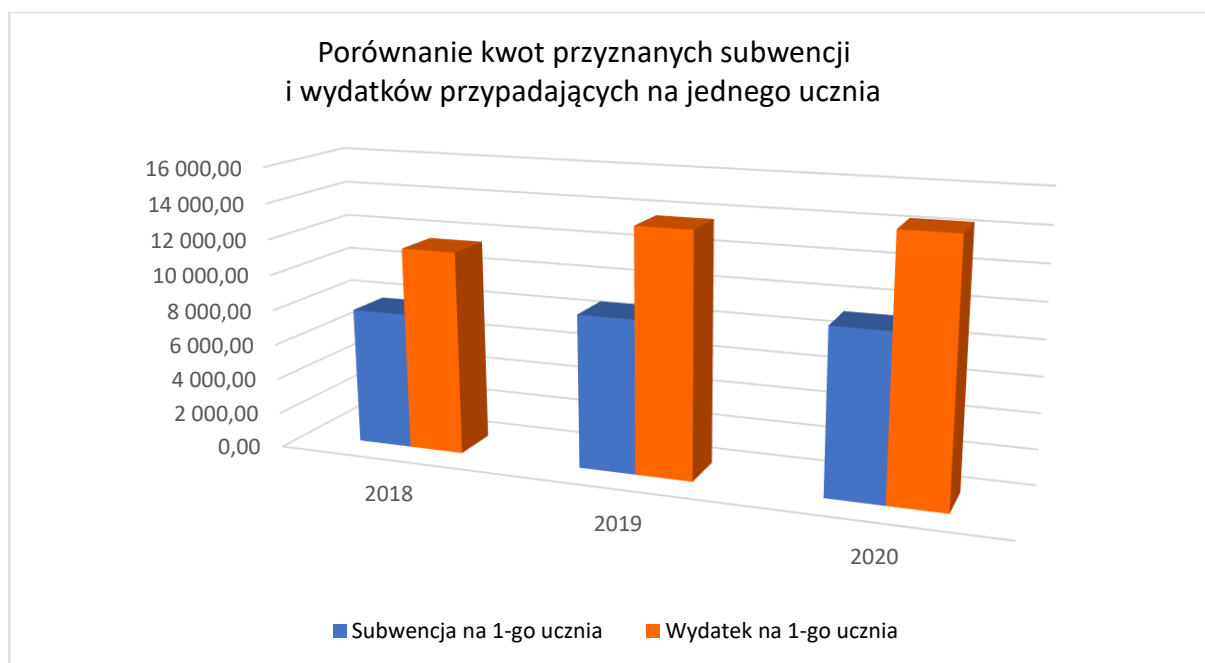
Zadania oświatowe związane z prowadzeniem (dotowaniem) przez jednostki samorządu terytorialnego szkół i placówek oświatowych finansowane są z dochodów jednostek samorządu terytorialnego. Jednym z dochodów samorządów terytorialnych jest część oświatowa subwencji ogólnej, której wysokość zgodnie z art. 27 ustawy z dnia 13 listopada 2003 r. o dochodach jednostek samorządu terytorialnego dla wszystkich jednostek samorządu terytorialnego ustala corocznie ustawa budżetowa. Taki system finansowania samorządów nie wystarcza na wydatki oświatowe, część z nich musi być dotowana przez gminę.

Tabela 40. Subwencja oświatowa.

L.p.	Wyszczególnienie	Rok 2018 [zł]	Rok 2019 [zł]	Rok 2020 [zł]
1	2	3	4	5
1	Subwencja	4 771 050,22	5 019 750,00	5 325 050,00
2	Wpływy	519 387,31	497 653,22	504 666,00
2	Wydatki	7 851 424,40	8 720 940,96	9 071 757,03
3	Dopłata gminy	2 560 986,87	3 203 537,74	3 242 041,03
4	Liczba uczniów	683,00	639,00	632,00
5	Subwencja na 1-go ucznia	7 745,88	8 634,43	9 224,23
6	Wydatek na 1-go ucznia	11 495,50	13 647,79	14 354,05
7	Dopłata gminy do 1-go ucznia	3 749,61	5 013,36	5 129,81

Źródło: Opracowanie własne pracowników ZOPO.

Grafika 14. Zestawienie kwot przyznanych subwencji i wydatków przypadających na jednego ucznia w poszczególnych latach.



Źródło: Opracowanie własne pracowników UG Janów.

Gmina Janów otrzymuje również dotację rządową na każde dziecko w wieku od 3 do 5 lat objęte opieką przedszkolną w placówkach oświatowych funkcjonujących na terenie gminy. W 2020 r. była to kwota 202 276,00 zł.

Stan wydatków bieżących dotyczących oświaty w ostatnich dwóch latach zawarto w tabeli poniżej.

Tabela 41. Zestawienie wydatków bieżących dotyczących oświaty w latach 2019 - 2020.

L.p.	Typ wydatków	Kwota wydatków	
		2019 [zł]	2020 [zł]
1	2	3	4
1	Szkoły podstawowe	5 541 284,91	6 247 801,34
2	Oddziały przedszkolne w szkołach podstawowych	278 054,18	348 647,55
3	Przedszkola	1 149 164,33	1 049 042,75
4	Gimnazja	380 367,14	0,00
5	Dowozenie uczniów do szkół	248 938,24	169 408,36
6	Dokształcanie i doskonalenie nauczycieli	10 249,00	12 944,00
7	Stołówki szkolne	398 706,72	331 030,14
8	Realizacja zadań wymagających stosowania specjalnej organizacji nauki i metod pracy dla dzieci w przedszkolach, oddziałach przedszkolnych i innych formach wychowania przedszkolnego:	115 193,66	64 972,23
9	Realizacja zadań wymagających stosowania specjalnej organizacji nauki i metod pracy dla dzieci i młodzieży w szkołach podstawowych	157 061,16	277 886,27
10	Realizacja zadań wymagających stosowania specjalnej organizacji nauki i metod pracy dla dzieci i młodzieży w gimnazjach, klasach dotychczasowego gimnazjum prowadzonych w szkołach innego typu	0,00	0,00
11	Zapewnienie uczniom prawa do bezpłatnego dostępu do podręczników, materiałów edukacyjnych lub materiałów ćwiczeniowych	42 721,75	52 440,07
12	Pozostała działalność	408,00	16 941,20

Źródło: Opracowanie własne pracowników ZOPO.

VIII. Kultura, sport, turystyka i promocja gminy

VIII. 1. Instytucje kultury

Zadania z zakresu turystyki i promocji gminy realizowane są przez pracowników Urzędu Gminy Janów. Natomiast zadania z zakresu kultury i sportu zostały powierzone samorządowym instytucjom kultury. W Gminie Janów funkcjonują trzy instytucje kultury i są to:

- Samorządowy Ośrodek Kultury i Sportu w Janowie.
- Gminna Biblioteka Publiczna w Janowie.
- Muzeum Regionalne im. Zygmunta Krasieńskiego w Żłotym Potoku.

VIII.1.A. Samorządowy Ośrodek Kultury i Sportu w Janowie

Samorządowy Ośrodek Kultury i Sportu w Janowie w swojej działalności skupia się na dwóch obszarach. Pierwszym z nich jest organizacja zajęć z zakresu edukacji kulturalnej i artystycznej. Należą do nich zajęcia plastyczne, ceramiczne – skierowane również do osób dorosłych, warsztaty teatralne, kółko gitarowe. Ośrodek realizuje również działalność Eko-pracowni, czyli tematycznych spotkań dla dzieci z klas 0-3 oraz zajęć pod nazwą Ruchy nasze Maluchy – dedykowane najmłodszym dzieciom. Oprócz zajęć w siedzibie SOKiS, od wielu lat, organizowane są zajęcia sportowo – rekreacyjne w świetlicach wiejskich i w szkołach podstawowych dla dzieci, młodzieży i dorosłych. Tradycyjnie też, w okresie ferii zimowych, dzieci mogą skorzystać z bogatego programu warsztatów i wycieczek przygotowywanych specjalnie na tę okazję. Drugim obszarem działalności Samorządowego Ośrodka Kultury i Sportu w Janowie jest organizacja imprez plenerowych i okolicznościowych oraz wydarzeń o charakterze lokalnym. Do największych realizacji należą Święto Pstrąga i Święto Jurajskiej Ryby oraz Juromania – Święto Szlaku Orlich Gniazd. Oprócz działań edukacyjnych, promocyjnych i turystycznych Samorządowy Ośrodek Kultury i Sportu w Janowie zarówno jako instytucja, jak i zespół pracujących w nim osób, chętnie włącza się w zbiórki i akcje na rzecz dobra społecznego i pomocy potrzebującym. Do takich akcji należy Wielka Orkiestra Świątecznej Pomocy czy zbiórka zabawek.

Ośrodek Kultury odpowiada również za organizację zajęć w 9 świetlicach wiejskich zlokalizowanych w miejscowościach: Bystrzanowice, Czepurka, Lipnik, Okrąglik, Pabianice, Piasek, Teodorów, Zagórze i Żuraw. W świetlicach organizowane są różnorodne zajęcia, takie jak animacyjne, rzemieślnicze, plastyczne, rekreacyjno-sportowe czy ceramiczne.

Przy Ośrodku Kultury skupione są również Koła Gospodyń Wiejskich w Czepurce, Luślawicach, Łgoczanec, Pabianicach oraz Gminne Koło Gospodyń Wiejskich. Ich zadaniem jest przywracanie i pielęgnacja lokalnych obrzędów, czy sztuki ludowej. KGW kultywują rodzime tradycje gastronomiczne i promocję potraw na arenie lokalnej czy regionalnej.

Rok 2020 był dla Ośrodka, tak jak dla wielu instytucji, rokiem nieoczekiwanych wyzwań, wymagających czujności i elastyczności w dynamicznie zmieniającej się sytuacji. Pomimo trudności i ograniczeń Samorządowy Ośrodek Kultury i Sportu w Janowie w 2020 roku podjął szereg działań w różnej formie: stacjonarnej, plenerowej oraz internetowej. Do najważniejszych z nich można zaliczyć:

- akcje o charakterze kulturalno-społecznym, takie jak:
 - Noworoczne Śpiewanie i Pomaganie – wydarzenie skupiające mieszkańców gminy wokół akcji Wielkiej Orkiestry Świątecznej Pomocy;
 - ferie zimowe – w pierwszym tygodniu zorganizowane zostały zajęcia stacjonarne między innymi gry i zabawy sportowe w sali gimnastycznej w Janowie oraz szereg warsztatów, w drugim tygodniu ferii odbywały się codziennie wyjazdy do m.in.: Papugarnii „Klara”, Muzeum Zapalek w Częstochowie, Hula Kula w Rędzinach;
 - w okresie wakacji zorganizowane zostały wyjazdy na questy, m.in. „Kruszyna pod lupą – historia znana i nieznaną”, „Boronowskie skarby” do Boronowa. Tym samym zamknięta została lista dwudziestu opracowanych przed kilku laty tras edukacyjnych, historycznych i przyrodniczych obejmujących teren czterech powiatów: częstochowskiego, myszkowskiego, kłobuckiego i lublinieckiego. W wakacje odbyły się również mini pikniki w Żłotym Potoku, Pabianicach, Czepurce, Okrągliku, prowadzone były zajęcia przy świetlicach w Zagórze, Łgoczanec i na boisku „Orlik” w Żłotym Potoku. Na zakończenie wakacji zorganizowano wycieczkę rowerową dla dzieci młodzieży na trasie Janów - Okrąglik przez Śmiertny Dąb oraz przejażdżkę i ognisko dla uczestników zajęć gitarowych;
 - w ramach projektu „Zielone wakacje w Gminie Janów” dzieci i młodzież z terenu gminy

miały możliwość wzięcia udziału w zajęciach ogólnorozwojowych, artystycznych i ruchowych kształtujących poczucie odpowiedzialności za otaczające nas środowisko oraz propagujący zdrowy tryb życia. Zorganizowane zostały również animacje muzyczno – ruchowe w świetlicach wiejskich i szkołach podstawowych.

- organizacja i współorganizacja konkursów:
 - Konkurs plastyczny „Portret mojej mamy”;
 - Konkurs plastyczny na „Pocztówkę z okazji 800 – lecia Żurawia” współfinansowany przez Powiat Częstochowski;
 - Konkurs plastyczny „Cztery Pory Roku Oczami Dziecka” wspólnie ze Starostwem Powiatowym w Częstochowie;
 - Konkurs fotograficzny „Mój przyjaciel zwierz” współfinansowany przez Powiat Częstochowski.

- wystawy:
 - „Z zimą na Ty” - prezentacja prac twórców zrzeszonych w Częstochowskim Stowarzyszeniu Plastyków im. J. Dudy-Gracza;
 - wystawa prac IV Konkursu „Cztery Pory Roku Oczami Dziecka”;
 - od 28 grudnia w „Galerii po schodkach” w Janowie prezentowane były koncepcje architektoniczne Rynku w Janowie.

- konkursy internetowe:
 - quiz sportowy o piłkarzach;
 - quiz Nazwy stadionów;
 - quiz Mistrzostwa świata w piłce nożnej;
 - w którym roku podczas Świąta Jurajskiej Ryby gościliśmy na naszej scenie CLEO?;
 - w którym roku podczas Świąta Pstrąga gościliśmy panią Magdę Gessler?

- Imprezy plenerowe:
 - współorganizacja konsultacji społecznych „Razem o Rynku” w dniach 8 - 9 sierpnia w Janowie,
 - Juromania Święto Jury Krakowsko-Częstochowskiej – czyli „Przyjęcie w ogrodach hrabiego Krasieńskiego” w zespole Parkowo-Pałacowym w Złotym Potoku w dniach 19-20 września. W sobotnie przedpołudnie chętni uczestnicy wyruszyli trasą questu „Spacer po dnie jurajskiego morza” w Złotym Potoku. Niedzielne „Przyjęcie w ogrodach Krasieńskiego czyli XIX -wieczne garden party zorganizowane zostało w konwencji karty dań. Na przystawkę były gry, zabawy i stoiska dla publiczności m.in. prezentacja obrazów, pamiątki z przyjęcia, okolicznościowa moneta „1 złoty-potocki”, księga gości rodziny Krasieńskich, fotobudka retro, która umożliwiła podczas trwania imprezy wykonanie pamiątkowego zdjęcia w stylu epoki.

Zdjęcie 13. Juromania 2020.



VIII.1.B. Gminna Biblioteka Publiczna w Janowie

Gminna Biblioteka Publiczna w Janowie jest placówką nowoczesną, dobrze wyposażoną w sprzęt teleinformatyczny. Księgozbiór biblioteki jest systematycznie uzupełniany o nowości wydawnicze, w tym o nowości na które czytelnicy zgłaszają zapotrzebowanie. Kadra biblioteczna jest kompetentna i podlegająca ciągłemu procesowi samodoskonalenia zawodowego.

Godziny pracy zarówno centrali w Janowie jak i filii bibliotecznych w Lgoczance i w Żurawiu zostały dostosowane do potrzeb czytelnich naszych mieszkańców.

Biblioteka w Janowie czynna jest 54 godziny tygodniowo – w tym 8 godzin w każdą sobotę. Filia biblioteczna w Żurawiu po godzinie 16 jest czynna dla czytelników w czwartki i piątki. Filia biblioteczna w Lgoczance pracuje codziennie od godz. 11:00 do 15:00.

Biblioteka współpracuje zarówno z placówkami oświatowymi jak również ze stowarzyszeniami oraz innymi instytucjami kultury.

Oprócz działalności podstawowej w zakresie gromadzenia i udostępniania księgozbiorów, biblioteka prowadzi działalność edukacyjną, informacyjną i promocyjną. W ramach promocji czytelnictwa biblioteka organizuje corocznie Ogólnopolską Noc Bibliotek oraz Salony Literackie. Dużym zainteresowaniem cieszą się lekcje biblioteczne, z których korzystają nie tylko uczniowie placówek oświatowych z terenu gminy Janów, ale również dzieci i młodzież z powiatu częstochowskiego.

Młodzi czytelnicy biblioteki mogą korzystać z pięknego księgozbioru, mają do dyspozycji również gry i puzzle. Dla dzieci przygotowany jest kącik czytelnicy, w którym mogą korzystać zarówno z literatury, gier i puzzli, jak również z materiałów plastycznych.

Biblioteka uczestniczy w ogólnopolskich akcjach czytelnich – Tydzień Bibliotek, Ogólnopolski Tydzień Czytania Dzieciom, Mała książka – wielki człowiek.

W roku 2020 z programu „Kraszewski. Komputery dla bibliotek 2020” biblioteka otrzymała środki finansowe w wysokości 30 000 zł., za które zostało zakupionych 10 komputerów przenośnych wraz z oprogramowaniem. Corocznie biblioteka otrzymuje środki finansowe z dotacji MKiDN na zakup nowości wydawniczych.

Tabela 42. Zakup księgozbioru w latach 2017-2020 do sieci Gminnej Biblioteki Publicznej w Janowie.

L.p.	Rok	Zakup księgozbioru z dotacji MKiDN		Zakup księgozbioru ze środków samorządowych (w zaokrągleniu do 1 zł)		Zakup księgozbioru łącznie	
		Liczba woluminów	Wartość [zł]	Liczba woluminów	Wartość [zł]	Liczba woluminów	Wartość [zł]
1	2	3	4	5	6	7	8
1	2017	181	4 950,00	349	6 443,00	530	11 393,00
2	2018	199	4 950,00	387	7 675,00	586	12 625,00
3	2019	365	7 333,00	727	12 327,00	1 092	19 660,00
4	2020	242	5 384,00	715	13 182,05	957	18 566,05

Źródło: Opracowanie własne pracowników Biblioteki w Janowie.

Tabela 43. Liczba zarejestrowanych czytelników oraz wypożyczonych i udostępnionych materiałów bibliotecznych w sieci Gminnej Biblioteki Publicznej w Janowie w latach 2017-2020.

L.p.	Rok	Gminna Biblioteka Publiczna w Janowie		Filia biblioteczna w Lgoczance		Filia biblioteczna w Żurawiu	
		Liczba czytelników	Liczba wypożyczeń	Liczba czytelników	Liczba wypożyczeń	Liczba czytelników	Liczba wypożyczeń
1	2	3	4	5	6	7	8
1	2017	603	10 474	78	1 828	145	2 517
2	2018	606	11 423	83	1 971	139	2 515
3	2019	574	14 408	100	2 244	128	2 517
4	2020	502	10 088	82	837	120	2 172

Źródło: Opracowanie własne pracowników Biblioteki w Janowie.

Tabela 44. Udział użytkowników biblioteki w zajęciach edukacyjnych oraz promujących czytelnictwo.

L.p.	Rok	Szkolenia biblioteczne użytkowników biblioteki		Wydarzenia organizowane przez bibliotekę dla użytkowników		Szkolenia i zajęcia edukacyjne organizowane przez bibliotekę	
		Liczba użytkowników	Liczba godzin	Liczba wydarzeń	Liczba uczestników	Liczba uczestników	Liczba godzin
1	2	3	4	5	6	7	8
1	2017	91	25	4	211	228	100
2	2018	80	6	8	525	745	55
3	2019	30	3	5	198	715	87
4	2020	0	0	0	0	0	0

Źródło: Opracowanie własne pracowników Biblioteki w Janowie.

VIII.1.C. Muzeum Regionalne im. Zygmunta Krasińskiego w Złotym Potoku

Muzeum Regionalne im. Zygmunta Krasińskiego w Złotym Potoku zostało utworzone w 2008 roku. Jest muzeum samorządowym, dla którego organizatorem jest Gmina Janów.

Zgodnie ze statutem Muzeum prowadzi działalność w zakresie gromadzenia i ochrony zabytków, urządzania wystaw, prowadzenia działalności edukacyjnej i artystycznej, dokumentacyjnej i naukowej. Jest ośrodkiem, zadaniem którego jest pielęgnowanie i promowanie dziedzictwa kulturowego regionu.

W tym zakresie prowadzi spotkania i odczyty edukacyjne, organizuje wystawy, na których ukazywana jest historia majątku złotopotockiego oraz dzieje Ziemi Janowskiej i jej związki z historią ogólnonarodową. Do kalendarza wydarzeń na stałe zostały wpisane dwa wydarzenia: Noc Muzeów - corocznie organizowana w maju oraz Europejskie Dni Dziedzictwa - organizowane we wrześniu. Ponadto Muzeum bierze czynny udział w Juromanii Świącie Jury Krakowsko-Częstochowskiej. Oprócz działalności wystawienniczej w muzeum prowadzone są zajęcia edukacyjne dla dzieci i młodzieży, wykłady i spotkania dla dorosłych.

Muzeum na stałe współpracuje z placówkami oświatowymi, instytucjami kultury, stowarzyszeniami i organizacjami twórczymi. Organizuje historyczne wystawy czasowe. Promuje dorobek artystyczny twórców regionu. Jest licznie odwiedzane przez turystów z całego kraju, popularność instytucji jest podyktowana historią tego miejsca oraz przepięknym położeniem w zespole pałacowo-parkowym w Złotym Potoku.

W 2020 roku Muzeum podjęło współpracę z Grupą Częstochowską Perun oraz Stowarzyszeniem Historycznym Reduta Częstochowa, której efektem było przekazanie do muzeum wielu zabytków z okresu II wojny światowej, w tym 7 srebrnych gwoździ pochodzących z zaginionego sztandaru 7 PAL. Pozyskane zabytki stały się podstawą do otwarcia wystawy czasowej „Wrześniowym szlakiem 7 Dywizji Piechoty Bitwa pod Janowem 1939”. W roku 2020 do Muzeum decyzją WKZ wpłynęło łącznie 99 zabytków (głównie z okresu II wojny światowej).

Najważniejszym wydarzeniem dla muzeum w roku 2020 było podpisanie przez Urząd Gminy Janów umowy użyczenia na okres 30 lat Dworku Krasińskich, dzięki czemu Muzeum uzyskało stabilizację i może rozpocząć prace remontowe obiektu oraz realizację programów badawczych (na rok 2021 planowane jest przeprowadzenie poszukiwań ukrytych lub porzuconych zabytków ruchomych na terenie zespołu pałacowo-parkowego w Złotym Potoku).

Tabela 45. Frekwencja zwiedzających Muzeum Regionalne im. Zygmunta Krasińskiego w latach 2017-2020.

L.p.	Rok	Turyści indywidualni	Grupy zorganizowane				łącznie	
			Szkolne, młodzieżowe		Pozostałe		Liczba grup	Liczba turystów (indywidualni + grupowi)
			Liczba grup	Liczba turystów	Liczba grup	Liczba turystów		
1	2	3	4	5	6	7	8	9
1	2017	5 572	36	780	83	1 826	119	8 178
2	2018	6 766	44	904	75	1 731	119	9 401
3	2019	8 268	22	462	74	1 604	96	10 334
4	2020	6 281	0	0	2	32	2	6 313

Źródło: Opracowanie własne pracowników Muzeum w Złotym Potoku.

Zdjęcie 14. Przekazanie budynku Muzeum i otwarcie wystawy.



Instytucje kultury, sołectwa oraz różne formalne i nieformalne grupy działające na terenie Gminy Janów organizują wielu imprez otwartych (plenerowych) i zamkniętych. Najważniejsze z nich zaprezentowano w tabeli nr 42.

Tabela 46. Wykaz wydarzeń kulturalnych w Gminie Janów w 2020 r.

Lp.	Data	Wyszczególnienie	Miejsce
1	2	3	4
1	05.01.2020 r.	Koncert Kolęd Złotopotockiego Chóru im. Zygmunta Krasieńskiego	Złoty Potok
2	06.01.2020 r.	Orszak Trzech Króli	Pabianice
3	12.01.2020 r.	Noworoczne śpiewanie i pomaganie - Finał WOŚP	Janów
4	17.01.2020 r.	Wystawa "Z zimą na ty"	Janów, Galeria po schodkach
5	27.06.2020 r.	Ogólnopolski turniej 6-piłkarskich	Złoty Potok
6	09.08.2020 r.	X Jurajski Puchar Nordic Walking	Pabianice
7	15.08.2020 r.	Obchody 800-lecia Żurawia	Żuraw
8	15.08.2020 r.	Konkurs piękne ziele oraz otwarcie nowego domku sołectkiego	Skowronów
9	23.08.2020 r.	Jurajski Pucharu w Nordic Walking i biegach przełajowych	Pabianice
10	04.09.2020 r.	Uroczystości upamiętniające żołnierzy 7 Dywizji Piechoty poległych w bitwie pod Janowem	Janów
11	13.09.2020 r.	Otwarcie wystawy „Wrześniowym szlakiem 7 Dywizji Piechoty. Bitwa pod Janowem 1939”	Złoty Potok, Muzeum Regionalne im. Z. Krasieńskiego
12	13.09.2020 r.	Uroczyste przekazanie budynku Muzeum Regionalne im. Z. Krasieńskiego	Złoty Potok, Muzeum Regionalne im. Z. Krasieńskiego
13	19-20.09.2020 r.	Juromania - Przyjęcie w ogrodach Hrabiego Krasieńskiego	Złoty Potok
14	25-27.09.2020 r.	Jurajski Festiwal Biegowy	Złoty Potok
15	11.10.2020 r.	Finał X Jurajskiego Pucharu Nordic Walking	Janów, Borek
16	16.10.2020 r.	Uroczysty pochówek Nieznanego Żołnierza Wojska Polskiego	Złoty Potok
17	06.12.2020 r.	Rozświetlenie choinki	Janów
18	13.12.2020 r.	Turniej świąteczno-mikołajowy dla zawodników KS Złoty Potok	Piasek

Źródło: Opracowanie własne pracowników UG Janów.

Zdjęcie 15. Obchody 800 - lecia Żurawia.



Gmina Janów to nie tylko piękne, malownicze tereny, ale również wiele tradycji historycznych, kulturalnych i oczywiście kulinarnych. Dlatego w niniejszym dokumencie nie może zabraknąć potraw i produktów charakterystycznych dla naszego regionu. Większość z nich ujęto w poniższej tabeli.

Tabela 47. Tradycyjne potrawy i produkty przygotowywane przez lokalną społeczność.

L.p.	Produkt	Rodzaj produktu	Informacje dodatkowe
1	2	3	4
1	Złotopotocki pstrąg z rusztu	Ryba z rusztu	Wpisany na listę produktów tradycyjnych, MRiRW
2	Złotopotocki karp smażony	Ryba smażona	Wpisany na listę produktów tradycyjnych, MRiRW
3	Ziemniak a' la Ponik	Pieczony ziemniak nadziewany różnymi farszami (pstrąg z dodatkami/ boczek z cebulą/ warzywa)	Certyfikat CzOT, produkt regionalny
4	Kuśmók	Gruby placek z tartych ziemniaków z warzywami - babka ziemniaczana	Produkt lokalny
5	Płów	Kasza jęczmienna z warzywami i wieprzowiną	Produkt lokalny
6	Jaśminy złotopotockie	Racuchy z kwiatami akacji	Produkt lokalny
7	Proziaki złotopotockie	Ciasto ze zsiadłego mleka, mąki i jaj z prozą - pieczone na blasze – smarowane masłem	Produkt lokalny
8	Garus złotopotocki	Bigos ze śliwek za ziemniakach	Produkt lokalny
9	Złotopotockie pierogi z pstrągiem	Nadzienie 1: pstrąg wędzony, ser biały, koperek	Produkt lokalny
		Nadzienie 2: pstrąg wędzony i suszone pomidory	
10	Koźmin złotopotocki	Makaron wstążki z kozim serem i pokrzywą	Produkt lokalny
11	Kozicki złotopotockie	Kluski kopytka serowe z kozim serem i pokrzywą - okraszone masłem	Produkt lokalny
12	Ucha złotopotocka	Wywar warzywny z pstrąga z ziołami	Produkt lokalny
13	Pieczonki – duszonki	Warzywa przekładane warstwami z kiełbasą w żeliwnych garnkach wyłożonych kapustą i boczkiem – duszone w ognisku 45 min.	Produkt regionalny
14	Polewka złotopotocka	Zupa z gotowanego zsiadłego mleka, zabieleną śmietaną z ziemniakami, skwarami i z pieprzem	Produkt regionalny
15	Gniecuchy –prażuchy – kluski bite	Ziemniaki bite z mąką, ze skwarami i zsiadłym mlekiem	Produkt regionalny
16	Wodzionka	Zupa ze smażoną cebulą i skwarkami oraz chlebem	Produkt regionalny
17	Maca	Ciasto z wody i mąki pieczone na blasze	Produkt regionalny
18	Złotopotockie pierogi z gniecionką	Pierogi z serem kozim, ziemniakami i smażoną cebulą, oraz pietruszką	Produkt regionalny
19	Złotopotockie zacierki ziemniaczane	Zacierki na mleku z tartych ziemniaków	Produkt regionalny
20	Pyzo-kapusta	Kluski ziemniaczane z kapustą	Produkt regionalny
21	Złotopotocki pstrąg faszzerowany	Pstrąg faszzerowany gotowaną, mieloną pietruszką	Produkt regionalny
22	Złotopotocki pstrąg duszony	Filet z pstrąga duszony w warzywach	Produkt regionalny
23	Żur złotopotocki	Zupa z królika z kurkami i żurkiem	Produkt regionalny
24	Kopytka z bułką tartą	Kluski kopytka polane przesmażoną bułką tartą	Produkt regionalny
25	Bigos janowski -	Kapusta z mięsem, grzybami i śliwkami	Produkt regionalny
26	Kasza gryczana ze skwarami	Kasza gryczana ze skwarami	Produkt regionalny
27	Janowski chleb ze smalcem	Chleb z różnymi rodzajami smalców	Produkt regionalny
28	Janowski chleb ze śmietaną i cukrem	Chleb z gęstą śmietaną posypany cukrem	Produkt regionalny
29	Janowski chleb z jajczarem	Pastą jajeczną z natką lubczyku	Produkt regionalny
30	Zalewajka janowska	Zupa ze skwarami i ziemniakami	Produkt regionalny
31	Grzybowa zabielenana	Zupa z grzybów zieleniatek z ziemniakami	Produkt regionalny
32	Jaja faszzerowane	Mielone jajka z nacią pietruszki i lubczyku	Produkt regionalny
33	Pieczone ziemniaki	Ziemniaki z ogniska z zsiadłym mlekiem	Produkt regionalny
34	Syrop z kwiatów czarnego bzu	Kwiat czarnego bzu zalany kwaskiem cytrynowym i wyciąg ukrecony z cukrem	Produkt regionalny
35	Tarnówka	Nalewka z tarniny	Produkt regionalny
36	Jałowcówka	Wódka jurajska	Produkt regionalny
37	Pigwówka	Nalewka z owoców pigwowca	Produkt regionalny

Źródło: Opracowanie własne pracowników UG Janów.

VIII. 2. Sport w Gminie Janów

Na terenie gminy Janów, w Złotym Potoku i w Lgoczance, znajdują się dwa pełnowymiarowe boiska sportowe przeznaczone do gry w piłkę nożną. Na obiekcie w Złotym Potoku prowadzone są rozgrywki i zajęcia sportowe z zakresu piłki nożnej. Kompleks nie jest w pełni wyposażony. W 2020 roku na boisku zamontowano lampy i halogeny. Boisko w Lgoczance z uwagi na znajdujące się w pobliżu boisko wielofunkcyjne w 2020 roku nie było użytkowane.

W miejscowości: Bystrzanowice-Dwór, Lipnik, Lusławice, Pabianice, Zagórze i Żuraw zlokalizowane są mniejsze boiska, które służą mieszkańcom i dzieciom do celów rekreacyjno – sportowych.

Przy szkołach podstawowych w Lgoczance i Piasku działają boiska wielofunkcyjne ze sztuczną nawierzchnią (piłka siatkowa, ręczna i koszykówka), które wykorzystywane są podczas zajęć lekcyjnych.

Przy Zespole Szkół w Złotym Potoku działa kompleks boisk Orlik. Przy grobli w Złotym Potoku znajdują się boiska do piłki siatkowej plażowej. Do dyspozycji mieszkańców w Gminie Janów jest 5 siłowni zewnętrznych oraz 19 placów zabaw.

Na terenie Gminy Janów swoją działalność prowadzą trzy Kluby Sportowe:

- KABEX Ludowy Klub Sportowy Podkowa Janów szkolący dzieci, młodzież i dorosłych w dziedzinie biegów przełajowych i Nordic Walking",
- Klub Sportowy DRAGON szkolący dzieci, młodzież i dorosłych w taekwon-do,
- Klub Sportowy Złoty Potok szkolący dzieci, młodzież i dorosłych z zakresu piłki nożnej.

Działalność sportową prowadzi również Samorządowy Ośrodek Kultury i Sportu w Janowie, który zatrudnia instruktora prowadzącego zajęcia sportowe w świetlicach wiejskich oraz organizuje zawody sportowe w obszarze piłki siatkowej i tenisa stołowego.

VIII. 3. Turystyka w Gminie Janów

Gmina Janów położona jest na Jurze Krakowsko - Częstochowskiej w odległości 20 km od Częstochowy i 90 km od Krakowa. Jest jedną z atrakcyjniejszych turystycznie gmin powiatu częstochowskiego m.in. ze względu na swoją różnorodność i bogactwo.

Na terenie Gminy Janów znajduje się Park Krajobrazowy Orlich Gniazd zajmujący powierzchnię 66,11 km². Jego najbardziej charakterystycznym elementem krajobrazu jest wierzchowina wapienna urozmaicona licznymi ostańcami wapiennymi. Do najbardziej charakterystycznych ostańców w gminie Janów należą m.in. Brama Twardowskiego, Diabelskie Mosty i Skała z Krzyżem.

Dla zachowania najpiękniejszych miejsc utworzono cztery rezerваты przyrody: "Parkowe", "Kaliszak", "Bukowa Kępa" i "Ostrężnik" wchodzące w skład Zespołu Jurajskich Parków Krajobrazowych. Prawdziwą perłą jest wieś Złoty Potok i jego okolice, związane z poetą polskiego romantyzmu Zygmuntem Krasińskim. W klasycystycznym dworku Krasińskich z 1829 r. mieści się obecnie muzeum biograficzne wieszczki. Obok dworku na terenie parku znajduje się pałac Raczyńskich.

W Złotym Potoku znajduje się jedna z najstarszych na kontynencie europejskim wylęgarnia pstrągów, prowadząca w dalszym ciągu swoją działalność. Na górze Ostrężnik położone są ruiny jednego z najbardziej tajemniczych zamków na jurze. Teren obfituje w jaskinie, które warto zobaczyć. Do najciekawszych należy Jaskinia Ostrężnicka i Jaskinia Niedźwiedzia, w której znaleziono kości największego niedźwiedzia jaskiniowego. Nie można również pominąć atrakcyjnych w formie ostańców Diabelskich Mostów i Bramy Twardowskiego, która stała się symbolem terenu. Niezwykle ciekawe jest także skalne grodzisko Osiedle Wały, gdzie w VIII wieku uprawiano orkisz - prymitywną formę pszenicy, a na kultowej skale czczono posąg Ziemowita. Zbocza góry porośnięte są czosnkiem niedźwiedzim.

Do miejsc bardzo urokliwych należy dodać dolinę rzeki Wiercicy, biorącej początek u stale bijących źródeł Elżbiety i Zygmunta. Również źródła Miłości i Spełnionych Marzeń przyciągają turystów wybornym smakiem krystalicznie czystej wody jurajskiej. Malowniczo położone stawy "Sen Nocy Letniej", "Armerykan", "Guców" czy "Irydion" dopełniają piękna krajobrazu. U stóp Ostrężnickiego zamku biją okresowe źródła, które dają początek okresowej rzece o nazwie Ostrężnicki Potok.

W okolicach Złotego Potoku jest tyle ciekawych miejsc, że nawet przy deszczowej pogodzie wrażenia z wycieczki będą wspaniałe. Tutaj każdy się odpręży, znajdzie spokój i wypocznie również przy połowie ryb i zbieraniu grzybów oraz jagód. Pragnących podziwiać jurajskie krajobrazy z grzbietu konia zaprasza Stajnia koni Islandzkich "Wiking". Lubiących czynny wypoczynek zapraszają korty tenisowe Raczyńskich oraz boisko do piłki plażowej przy kąpielisku Amerykan. Przez obszar gminy przebiega pięć dobrze oznakowanych szlaków

turystycznych. Tereny te świetnie nadają się do uprawiania turystyki pieszej, rowerowej, konnej, biegów na orientację, narciarstwa biegowego, skiringów, crossów, a także dłuższego wypoczynku.

Do godnych zwiedzania zabytków sakralnych należą kościoły parafialne z XV wieku w Żurawiu oraz Złotym Potoku, gdzie pochowana została najmłodsza córka Zygmunta Krasieńskiego 4-Letnia Elżbietka. Ciekawym obiektem sakralnym jest także kościół z 1921 r. w Janowie. W Janowie zobaczyć można również stary cmentarz żydowski.

Można tutaj skorzystać również z bazy noclegowej i gastronomicznej, w gminie zlokalizowane są: hotel i restauracja "Kmicic" w Złotym Potoku, Schronisko Młodzieżowe PTSM w Siedlcu oraz gospodarstwa agroturystyczne.

W Gminie Janów działają również Punkty Informacji Turystycznej, przy Urzędzie Gminy Janów, przy Bibliotece Gminnej w Janowie, przy Schronisku Młodzieżowym w Siedlcu oraz w Muzeum Regionalnym w Złotym Potoku, które mają w zakresie działalności promocję turystyczną gminy, sprzedaż materiałów i pamiątek promujących gminę i okolice oraz poradnictwo dla turystów.

Przez gminę Janów przebiega 29 szlaków, na łącznym odcinku 251 km, w tym: 5 szlaków pieszych, 8 szlaków rowerowych, 4 szlaki konne, 8 ścieżek dydaktycznych, 3 e-audio-wycieczki i 1 trasa questingowa. Najważniejszy ze szlaków, to Szlak Orlich Gniazd uznany przez POT za najważniejszy szlak turystyczny w Polsce. Wszystkie szlaki w Gminie Janów mają połączenie ze szlakami turystycznymi w gminach ościennych w ramach projektów współpracy – łączenia szlaków.

W poniższej tabeli zaprezentowano szlaki turystyczne przebiegające przez Gminę Janów.

Tabela 48. Zestawienie szlaków turystycznych przebiegających przez gminę.

L.p.	Nazwa szlaku	Rodzaj szlaku	Długość i przebieg trasy		Stopień trudności
			Ogólna [km]	Na terenie gminy [km]	
1	2	3	4	5	6
1	Szlak Orlich Gniazd	Pieszy, dostępny także dla rowerzystów	163 Częstochowa ↔ Kraków	16 Pabianice ↔ Złoty Potok ↔ Ostrężnik	Czerwony
2	Szlak Warowni Jurajskich	Pieszy, dostępny także dla rowerzystów	160 Mstów ↔ Rudawa	10 Siedlec ↔ Ostrężnik	Niebieski
3	Szlak Zamonitu im. T. Belkego	Pieszy, dostępny także dla rowerzystów	77 Poraj ↔ Niegowonice	12 Złoty Potok	Żółty
4	Szlak Walk 7 Dywizji Piechoty-wrzesień 1939	Pieszy, dostępny także dla rowerzystów	34 Częstochowa ↔ Janów	15 Siedlec ↔ Złoty Potok ↔ Janów	Zielony
5	Szlak Gór Gorzkowskich	Pieszy, dostępny także dla rowerzystów	30 Julianka ↔ Krasawa II	19 Apolonka ↔ Góry Gorzkowskie ↔ Ostrężnik	Czarny
6	Szlak Poezji i Legend "Złotej Krainy Pstrąga"	Pieszy, dostępny także dla rowerzystów	6	6 Złoty Potok	Czerwono-zielony
7	I Jurajski Szlak Rowerowy Orlich Gniazd	Rowerowy	64 Częstochowa ↔ Morsko	5 osady Szczypie ↔ Ostrężnik	Czerwony
8	II Jurajski Szlak Rowerowy Z. Krasieńskiego	Rowerowy	70 Częstochowa ↔ Myszków	14 Dziadówki ↔ Janów ↔ Złoty Potok ↔ Ostrężnik	Zielony
9	Jurajski Szlak Hotel "Kmicic"	Rowerowy	23	17 Złoty Potok ↔ Bystrzanowice ↔ Siedlec	Czarny
10	Szlak rowerowy "Kacpra Karlińskiego"	Rowerowy	16 Olsztyn ↔ Złoty Potok	8 Siedlec ↔ Bogdaniec ↔ Aleja Klonów	Niebieski
11	Ścieżka rowerowa doliny Wiercicy "Ku Źródłom"	Rowerowy	11	11 Janów ↔ Złoty Potok ↔ Ostrężnik	
12	Szlak atrakcji turystycznych	Rowerowy	80	18	

L.p.	Nazwa szlaku	Rodzaj szlaku	Długość i przebieg trasy		Stopień trudności
			Ogólna [km]	Na terenie gminy [km]	
1	2	3	4	5	6
			Żarki↔ Niegowa↔ Janów	Ostrężnik↔ Siedlec↔ Złoty Potok↔ Janów	
13	Śląski szlak architektury drewnianej	Rowerowo-samochodowy	1060 trasa w województwie śląskim	Młyn Kołaczew w Złotym Potoku	
14	Międzynarodowy Szlak Maryjny	Rowerowo-samochodowy	Mariazell↔ Częstochowa	Ostrężnik↔ Złoty Potok↔ Janów↔ Ponik	Biało-żółto-niebieski
15	Jurajski Stajni "Wiking"	Szlak konny	22	16 Złoty Potok↔ Siedlec	
16	Szlak Jurajski Karawany Konnej	Szlak konny	15 Złoty Potok↔ Olsztyn	8 Brus↔ Pabianice↔ Piasek	
17	Szlak Kosmiczny (Galeria Planet)	Szlak konny	12	12 Piasek↔ Złoty Potok	
18	Transjurajski Szlak Konny PTTK	Szlak konny	130 Kraków↔ Częstochowa	18 Ostrężnik↔ Złoty Potok↔ Siedlec↔ Brus	Pomarańczowy
19	Ścieżka w rezerwacie "Parkowe"	Ścieżka przyrodniczo-histeryczna		4,5 12 przystanków Złoty Potok (Wzgórze Kmicica-Diabelskie Mosty)	
20	Ścieżka "Tropem Tajemnic"	Ścieżka przyrodniczo-dydaktyczna		1,7 8 przystanków Źródło Zdarzeń- Jaskinia Ostrężnicka- ruiny zamku Ostrężnik	
21	Ścieżka w Siedlcu	Ścieżka dydaktyczno-spacerowa		7 8 przystanków Szkolne Schronisko Młodzieżowe- Pustynia Siedlecka-Kadzielnia - Kamieniołom	
22	Ścieżka "Leśniczówka Dziadówki"	Ścieżka przyrodniczo-edukacyjna		3,5 Sygontka- Stawy Krasianów-Ponik	
23	Ścieżka "Złota Kraina Pstrąga"	Ścieżka przyrodniczo-histeryczna		5 Dolina Wiercicy	
24	Ścieżka "Szlak Zjawisk Krasowych"	Ścieżka przyrodniczo-dydaktyczna		8 Ostrężnik-Ponik	
25	Ścieżka "Szlak Maryjny"			Pabiance (20 kapliczek przydrożnych)	
26	Wycieczka "Historyczna kraina poezji"	E-audio		3 Janów- Złoty Potok	
27	Wycieczka "Złota kraina pstrąga"	E-audio		3 Złoty Potok- Pstrągarnia Raczyńskich	
28	Wycieczka "Przez jurajskie podziemia na pustynię Siedlecką"	E-audio		2 Szkolne Schronisko Młodzieżowe w Siedlcu- Pustynia Siedlecka	
29	Questing "Spacer po dnie jurajskiego morza"	Questingowa gra terenowa		2 Złoty Potok (staw Amerykan- Grota Niedźwiedzia- Źródło Spelnionych Marzeń)	

Źródło: Opracowanie własne pracowników UG Janów.

VIII. 4. Promocja gminy

Jednym z zadań własnych gminy jest jej promocja. W głównej mierze jest to propagowanie, rozpowszechnianie i reklamowanie jej walorów. Promocja Gminy Janów oparta jest na popularyzowaniu informacji o wydarzeniach kulturalnych i walorach krajobrazowych naszego regionu. W 2020 roku działania promocyjne realizowane były poprzez fanpage na Facebooku (facebook.com/janowczestochowski) oraz stronę internetową www.janow.pl. Gmina współpracowała również z mediami, które w pełni zapewniły jej obecność w środkach masowego przekazu.

Na terenie Gminy Janów w 2020 roku odbyło się łącznie 18 wydarzeń, w tym kulturalnych, historycznych, sportowych i rekreacyjnych. Organizowane były one wspólnie z instytucjami kultury, placówkami oświatowymi, sołectwami i organizacjami pozarządowymi działającymi na terenie gminy. Podjęto również współpracę z organizacjami spoza naszej Gminy, które organizowały na naszym terenie wydarzenia sportowe.

W 2020 roku Gmina Janów była organizatorem:

- konsultacji społecznych w sprawie opracowania koncepcji zagospodarowania Rynku w Janowie;
- uroczystego przekazania budynku Muzeum Regionalnego im. Z. Krasieńskiego w Żłoty Potoku;
- uroczystego pochówku Nieznanego Żołnierza Wojska Polskiego.

Wspólnie z Samorządowym Ośrodkiem Kultury i Sportu w Janowie organizowała JUROMANIĘ – Przyjęcie w ogrodach Hrabiego Krasieńskiego. Uczestniczyła również w organizacji :

- obchodów 800-lecia Żurawia,
- noworocznym śpiewaniu i pomaganiu - w Finale WOŚP,
- organizacji Jurajskiego Festiwalu Biegowego,
- otwarciu nowego domku sołeckiego w Skowronowie,
- otwarciu wystawy „Wrześniowym szlakiem 7 Dywizji Piechoty. Bitwa pod Janowem 1939”.
- zycia i dystrybucji bezpłatnych maseczek dla mieszkańców, strażaków, służb medycznych oraz instytucji.

Ponadto wszystkim wydarzeniom, w których uczestniczyła Gmina Janów lub była współorganizatorem przyznano honorowy patronat Wójta Gminy Janów. Zorganizowano również akcję informacyjną w mediach, w celu pomocy przy zbiórce środków finansowych przez Ochotniczą Straż Pożarną w Janowie, w związku ze spalonym podczas akcji gaśniczej samochodem strażackim. W celu pomocy producentom chryzantem wzięliśmy udział w akcji zorganizowanej przez Agencję Restrukturyzacji i Modernizacji Rolnictwa, poprzez którą odebraliśmy ponad 2000 szt chryzantem, które częściowo rozdaliśmy mieszkańcom a częściowo przyozdobiły naszą Gminę.

Gmina Janów w celu promocji swojego regionu brała udział w różnego rodzaju konkursach w tym w konkursie „Drzewo roku” do którego zgłoszona została Aleja Klonów oraz w konkursie „Marka Śląskie”, w którym wyróżnienie w kategorii sport otrzymał Klub Sportowy Dragon. Zorganizowano również udział zespołu Janowianie w programie na temat świąt bożonarodzeniowych, realizowanym przez TVP 3. W Gminie Janów w związku z zawartym porozumieniem nagrano odcinek programu „Zgadnij! Napisz! Wygraj!” - realizowanego przez TVP Katowice. Gmina brała również udział w audycjach Radia Katowice poświęconych naszemu regionowi.

Na działania związane z promocją Gminy Janów wydatkowano kwotę 49 637,37 zł, którą przeznaczono m. in. na:

- zakupy nagród w konkursach i turniejach organizowanych pod patronatem Wójta Gminy Janów,
- organizację wydarzeń historycznych, kulturalnych i sportowych,
- zakupy i wykonanie materiałów promocyjnych, ulotek i tablic informacyjnych o Gminie Janów,
- promocję w programie żużlowym Klubu Sportowego Włókniarz S.A.,
- promocję w mediach,
- zakup iluminacji bożonarodzeniowej na rynek w Janowie,
- wykonanie interaktywnej mapy Ponika.

VIII. 5. Obiekty zabytkowe w gminie

Gmina Janów jest niezwykle bogata w różnorodne obiekty zabytkowe. Wszystkie z nich zostały opisane w załączonej tabeli.

Tabela 49. Obiekty zabytkowe wpisane do rejestru zabytków w gminie.

Lp.	Nazwa obiektu/ stanowiska archeologicznego	Czas powstania	Miejscowość/ adres	Forma ochrony
1	2	3	4	5
1	Stanowisko archeologiczne nr 1	Kult. łużycka- sch.epoki brązu/halsztat. Wczesne średniowiecze- ślad osadnictwa pow. 0,5ha	Bystrzanowice, przy drodze krajowej DK 46, w pobliżu ujęcia wody nad ciekim okresowym bez nazwy numer obszaru AZP/ nr stanowiska: 89-52/3	Wpis do ewidencji zabytków. Uchwała nr 217/XXXVI/2005 Rady Gminy opublikowana w Dzienniku Urzędowym Województwa Śląskiego nr 128 z dnia 25 października 2005r.
2	Stanowisko archeologiczne nr 2	Ok. nowożytny- osada pow. 1,0 ha	Bystrzanowice, numer obszaru AZP/ nr stanowiska: 89-52/4	Wpis do ewidencji zabytków. Uchwała nr 217/XXXVI/2005 Rady Gminy opublikowana w Dzienniku Urzędowym Województwa Śląskiego nr 128 z dnia 25 października 2005r.
3	Stanowisko archeologiczne nr 3	Neolit- znalezisko luźne toporka bazaltowego brak dokładnej lokalizacji	Bystrzanowice, numer obszaru AZP/ nr stanowiska: 89-52/5 brak dokładnej lokalizacji	Brak danych
4	Stanowisko archeologiczne nr 1	Wczesne średniowiecze- ślad osadnictwa. Okres nowożytny- osada pow. 10,0 ha	Czepurka po obu stronach przy drodze głównej przez wieś numer obszaru AZP/ nr stanowiska 88-51/9	Wpis do ewidencji zabytków. Uchwała nr 217/XXXVI/2005 Rady Gminy opublikowana w Dzienniku Urzędowym Województwa Śląskiego nr 128 z dnia 25 października 2005r.
5	Stanowisko archeologiczne nr 1	Okres nowożytny- ślad osadnictwa pow. 0,1 ha	Janów numer obszaru AZP/ nr stanowiska: 88-51/2	Wpis do ewidencji zabytków. Uchwała nr 217/XXXVI/2005 Rady Gminy opublikowana w Dzienniku Urzędowym Województwa Śląskiego nr 128 z dnia 25 października 2005r.
6	Stanowisko archeologiczne nr 2	Późne średniowiecze/ okres nowożytny- osada pow. 1,0 ha	Janów numer obszaru AZP/ nr stanowiska 88-51/3	Wpis do ewidencji zabytków. Uchwała nr 217/XXXVI/2005 Rady Gminy opublikowana w Dzienniku Urzędowym Województwa Śląskiego nr 128 z dnia 25 października 2005r.
7	Stanowisko archeologiczne nr 3	Późne średniowiecze/ okres nowożytny- osada pow. 2,0 ha	Janów numer obszaru AZP/ nr stanowiska: 88-51/4	Wpis do ewidencji zabytków. Uchwała nr 217/XXXVI/2005 Rady Gminy opublikowana w Dzienniku Urzędowym Województwa Śląskiego nr 128 z dnia 25 października 2005r.
8	Stanowisko archeologiczne nr 4	Późne średniowiecze/ okres nowożytny- osada pow. 2,0 ha	Janów numer obszaru AZP/ nr stanowiska: 88-51/5	Wpis do ewidencji zabytków. Uchwała nr 217/XXXVI/2005 Rady Gminy opublikowana w Dzienniku Urzędowym Województwa Śląskiego nr 128 z dnia 25 października 2005r.
9	Stanowisko archeologiczne nr 5	Okres nowożytny- punkt osadniczy pow. 0,5 ha	Janów numer obszaru AZP/ nr stanowiska: 88-51/6	Wpis do ewidencji zabytków. Uchwała nr 217/XXXVI/2005 Rady Gminy opublikowana w Dzienniku Urzędowym Województwa Śląskiego nr 128 z dnia 25 października 2005r.
10	Stanowisko archeologiczne nr 6	Okres nowożytny- osada pow. 10,0 ha	Janów numer obszaru AZP/ nr stanowiska: 88-51/7	Wpis do ewidencji zabytków. Uchwała nr 217/XXXVI/2005 Rady Gminy opublikowana w Dzienniku Urzędowym Województwa Śląskiego nr 128 z dnia 25 października 2005r.
11	Stanowisko archeologiczne nr 7	Okres nowożytny- punkt osadniczy pow. 2,5 ha	Janów numer obszaru AZP/ nr stanowiska: 88-51/8	Wpis do ewidencji zabytków. Uchwała nr 217/XXXVI/2005 Rady Gminy opublikowana w Dzienniku Urzędowym Województwa Śląskiego nr 128 z dnia 25 października 2005r.

L.p.	Nazwa obiektu/ stanowiska archeologicznego	Czas powstania	Miejscowość/ adres	Forma ochrony
1	2	3	4	5
12	Ruiny zamku	Średniowiecze XIII-XIV w. zamek pow. 5,0 ha	Złoty Potok/Ostrężnik przy drodze nr 793, w lesie numer obszaru AZP/nr stanowiska: 89-51/1	Nr rej. 370 z 10.01.1953, 258/60 z 04.03.1960, 20/78 z 20.02.1978 wpis do rejestru zabytków pod numerem A/24 Uchwała nr 217/XXXVI/2005 Rady Gminy opublikowana w Dzienniku Urzędowym Województwa Śląskiego nr 128 z dnia 25 października 2005r.
13	Stanowisko archeologiczne nr 2	Epoka kamienia- paleolit i neolit, obozowisko jaskiniowe pow. 0,01 ha	Złoty Potok/ Ostrężnik przy drodze nr 793, w lesie numer obszaru AZP/nr stanowiska: 89-51/2	Wpis do rejestru zabytków pod numerem A/359 Uchwała nr 217/XXXVI/2005 Rady Gminy opublikowana w Dzienniku Urzędowym Województwa Śląskiego nr 128 z dnia 25 października 2005r.
14	Kaplica murowana	XIX/XX	Lusławice centrum miejscowości	Wpis do ewidencji zabytków. Uchwała nr 217/XXXVI/2005 Rady Gminy opublikowana w Dzienniku Urzędowym Województwa Śląskiego nr 128 z dnia 25 października 2005r.
15	Zagroda drewniana nr 19	Dom i stodoła	Lusławice 19	Wpis do ewidencji zabytków. Uchwała nr 217/XXXVI/2005 Rady Gminy opublikowana w Dzienniku Urzędowym Województwa Śląskiego nr 128 z dnia 25 października 2005r.
16	Stanowisko archeologiczne nr 1	Okres nowożytny- ślad osadnictwa pow. 0,1 ha	Okraglik numer obszaru AZP/nr stanowiska: 87-51/4	Wpis do ewidencji zabytków. Uchwała nr 217/XXXVI/2005 Rady Gminy opublikowana w Dzienniku Urzędowym Województwa Śląskiego nr 128 z dnia 25 października 2005r.
17	Stanowisko archeologiczne nr 2	Okres nowożytny- ślad osadnictwa pow. 0,1 ha	Okraglik numer obszaru AZP/nr stanowiska: 87-51/5	Wpis do ewidencji zabytków. Uchwała nr 217/XXXVI/2005 Rady Gminy opublikowana w Dzienniku Urzędowym Województwa Śląskiego nr 128 z dnia 25 października 2005r.
18	Dom nr 19, drewniany	Ok. 1890r.	Okraglik 19	Wpis do ewidencji zabytków. Uchwała nr 217/XXXVI/2005 Rady Gminy opublikowana w Dzienniku Urzędowym Województwa Śląskiego nr 128 z dnia 25 października 2005r.
19	Kaplica murowana	Koniec XIX w.	Piasek przy drodze powiatowej 1093 S	Wpis do ewidencji zabytków. Uchwała nr 217/XXXVI/2005 Rady Gminy opublikowana w Dzienniku Urzędowym Województwa Śląskiego nr 128 z dnia 25 października 2005r.
20	Kaplica murowana	Pocz. XX w.	Piasek przy drodze krajowej DK 46, w centrum miejscowości	Wpis do ewidencji zabytków. Uchwała nr 217/XXXVI/2005 Rady Gminy opublikowana w Dzienniku Urzędowym Województwa Śląskiego nr 128 z dnia 25 października 2005r.
21	Stanowisko archeologiczne nr 1	Późne średniowiecze/ okres nowożytny- osada pow. 10,0 ha	Piasek numer obszaru AZP/nr stanowiska: 88-51/1	Wpis do ewidencji zabytków. Uchwała nr 217/XXXVI/2005 Rady Gminy opublikowana w Dzienniku Urzędowym Województwa Śląskiego nr 128 z dnia 25 października 2005r.
22	Kaplica murowana	Koniec XIX w.	Sokole Pole przy wjeździe do miejscowości	Wpis do ewidencji zabytków. Uchwała nr 217/XXXVI/2005 Rady Gminy opublikowana w Dzienniku Urzędowym Województwa Śląskiego nr 128 z dnia 25 października 2005r.
23	Kaplica murowana	Ok. 1915r.	Sokole Pole przy drodze przez miejscowość	Wpis do ewidencji zabytków. Uchwała nr 217/XXXVI/2005 Rady Gminy opublikowana w Dzienniku Urzędowym Województwa Śląskiego nr 128 z dnia 25 października 2005r.
24	Stanowisko archeologiczne nr 1	Późne średniowiecze - ślad osadnictwa Okres nowożytny- ślad osadnictwa pow. 1,0 ha	Sokole Pole numer obszaru AZP/ nr stanowiska: 88-53/52	Brak danych
25	Stanowisko archeologiczne nr 2	Epoka kamienia- ślad osadnictwa pow. 0,01 ha. Teren w części zniszczony dziką wybiórką piasku	Sokole Pole numer obszaru AZP/nr stanowiska: 88-53/113	Brak danych


L.p.	Nazwa obiektu/ stanowiska archeologicznego	Czas powstania	Miejscowość/ adres	Forma ochrony
1	2	3	4	5
26	Stanowisko archeologiczne nr 3	Epoka kamienia- ślad osadnictwa pow. 0,01 ha.	Sokole Pole numer obszaru AZP/nr stanowiska: 88-53/114	Brak danych
27	Żydowski cmentarz	Koniec XVIII w.	Janów ul. Kościuszki	Nr rej.: 401/86 z 17.06.1986 wpis do rejestru zabytków pod numerem A/401. Uchwała nr 217/XXXVI/2005 Rady Gminy opublikowana w Dzienniku Urzędowym Województwa Śląskiego nr 128 z dnia 25 października 2005r.
28	Układ urbanistyczny	Początek XVI w.	Centrum miejscowości Janów	Nr rej. R/401/53 z 31.03.1953, 157/70 z 12.12.1970, 16/76/A z 20.02.1978 wpis do rejestru zabytków pod numerem A/16. Uchwała nr 217/XXXVI/2005 Rady Gminy opublikowana w Dzienniku Urzędowym Województwa Śląskiego nr 128 z dnia 25 października 2005r.
29	Katolicki cmentarz grzebalny	Brak danych	Janów ul. Cmentarna	Nr rej.: 423/88 z 27.05.1988 wpis do rejestru zabytków pod numerem A/423. Uchwała nr 217/XXXVI/2005 Rady Gminy opublikowana w Dzienniku Urzędowym Województwa Śląskiego nr 128 z dnia 25 października 2005r.
30	Kościół parafialny p.w. Niepokalanego Poczęcia NMP	1921-23r.	Janów ul. Kościelna 7	Wpis do ewidencji zabytków. Uchwała nr 217/XXXVI/2005 Rady Gminy opublikowana w Dzienniku U rządowym Województwa Śląskiego nr 128 z dnia 25 października 2005r.
31	Kaplica murowana	05.10.1902r.	Zagórze	Wpis do ewidencji zabytków. Uchwała nr 217/XXXVI/2005 Rady Gminy opublikowana w Dzienniku U rządowym Województwa Śląskiego nr 128 z dnia 25 października 2005r.
32	Stanowisko archeologiczne nr 1	Wczesne średniowiecze IX-XI grodzisko pow. 15,0 ha	Złoty Potok numer obszaru AZP/nr stanowiska: 89-51/3	Wpis do rejestru zabytków pod numerem A/247 Uchwała nr 217/XXXVI/2005 Rady Gminy opublikowana w Dzienniku U rządowym Województwa Śląskiego nr 128 z dnia 25 października 2005r.
33	Stanowisko archeologiczne nr 3	Wczesne średniowiecze osada pow. 0,5 ha	Złoty Potok numer obszaru AZP/nr stanowiska: 89-51/4	Wpis do rejestru zabytków pod numerem A/366 Uchwała nr 217/XXXVI/2005 Rady Gminy opublikowana w Dzienniku Urzędowym Województwa Śląskiego nr 128 z dnia 25 października 2005r.
34	Stanowisko archeologiczne nr 2	Okres nowożytny- ślad osadnictwa pow. 0,01 ha	Złoty Potok numer obszaru AZP/nr stanowiska: 89-51/5	Wpis do ewidencji zabytków. Uchwała nr 217/XXXVI/2005 Rady Gminy opublikowana w Dzienniku U rządowym Województwa Śląskiego nr 128 z dnia 25 października 2005r.
35	Stanowisko archeologiczne nr 4	Okres nowożytny- osada pow. 2,0 ha	Złoty Potok numer obszaru AZP/nr stanowiska: 89-51/6	Wpis do ewidencji zabytków. Uchwała nr 217/XXXVI/2005 Rady Gminy opublikowana w Dzienniku Urzędowym Województwa Śląskiego nr 128 z dnia 25 października 2005r.
36	Stanowisko archeologiczne nr 5	Okres nowożytny- osada pow. 3,0 ha	Złoty Potok numer obszaru AZP/nr stanowiska: 89-51/7	Wpis do ewidencji zabytków. Uchwała nr 217/XXXVI/2005 Rady Gminy opublikowana w Dzienniku U rządowym Województwa Śląskiego nr 128 z dnia 25 października 2005r.
37	Dom nr 24, drewniany	Brak danych	Apolonka	Wpis do ewidencji zabytków. Uchwała nr 217/XXXVI/2005 Rady Gminy opublikowana w Dzienniku U rządowym Województwa Śląskiego nr 128 z dnia 25 października 2005r.
38	Zespół dworsko - ogrodowy	XVIII-XX w.	Bystrzanowice - Dwór ul. Ogrodowa 1	Wpis do rejestru zabytków pod numerem A/455 Uchwała nr 217/XXXVI/2005 Rady Gminy opublikowana w Dzienniku Urzędowym Województwa Śląskiego nr 128 z dnia 25 października 2005r. Dwór: nr rej. A/455/89 z 19.06.1989, 08.12.1998 Park: nr rej. 455 z 08.12.1998.

L.p.	Nazwa obiektu/ stanowiska archeologicznego	Czas powstania	Miejscowość/ adres	Forma ochrony
1	2	3	4	5
39	Zespół dworsko - pałacowy	XIX/XX w.	Czepurka 1A	Wpis do rejestru zabytków pod numerem A/469 Uchwała nr 217/XXXVI/2005 Rady Gminy opublikowana w Dzienniku Urzędowym Województwa Śląskiego nr 128 z dnia 25 października 2005r. Dwór: nr rej. A/129/10 z 27.12.1989r.
40	Kościół parafialny p.w. Św. Jana Chrzciciela	XVIII w.	Złoty Potok ul. Klonowa 2	Nr rej. R/504 z 02.05.1957, 263/60 z 07.03.1960, 27/76/A z 16.02.1978 wpis do rejestru zabytków pod numerem A/27. Uchwała nr 217/XXXVI/2005 Rady Gminy opublikowana w Urzędowym Województwa Śląskiego nr 128 z dnia 25 października 2005r.
41	Dworek Zygmunta Krasieńskiego	1829r.	Złoty Potok ul. Kościuszki 11	Nr rej. R/505 z 02.05.1957, 261/60 z 04.03.1960, 28/78 z 13.02.1978 wpis do rejestru zabytków pod numerem A/28. Uchwała nr 217/XXXVI/2005 Rady Gminy opublikowana w Dzienniku Urzędowym Województwa Śląskiego nr 128 z dnia 25 października 2005r.
42	Zespół parkowo - pałacowy	Pałac- II poł. XIX w. Park- XIX, XIX-XX w.	Złoty Potok ul. Kościuszki 9	Nr rej. 262/60 z 03.03.1960, 29/76/A z 13.02.1978 wpis do rejestru zabytków pod numerem A/29. Uchwała nr 217/XXXVI/2005 Rady Gminy opublikowana w Dzienniku Urzędowym Województwa Śląskiego nr 128 z dnia 25 października 2005r.
43	Układ urbanistyczny	Pocz. XII w.	Złoty Potok centrum miejscowości Plac Jana Chrzciciela	Nr rej.: R/400/53 z 14.03.1953 wpis do rejestru zabytków pod numerem A/368 Uchwała nr 217/XXXVI/2005 Rady Gminy opublikowana w Dzienniku Urzędowym Województwa Śląskiego nr 128 z dnia 25 października 2005r.
44	Katolicki cmentarz grzebalny	Poł. XIX w.	Złoty Potok ul. Kościuszki	Nr rej. 422/88 z 27.05.1988 wpis do rejestru zabytków pod numerem A/422. Uchwała nr 217/XXXVI/2005 Rady Gminy opublikowana w Dzienniku Urzędowym Województwa Śląskiego nr 128 z dnia 25 października 2005r.
45	Młyn wodny, drewniany młyn Kołaczew	XIV w.	Złoty Potok ul. Kościuszki 77	Wpis do ewidencji zabytków. Uchwała nr 217/XXXVI/2005 Rady Gminy opublikowana w Dzienniku Urzędowym Województwa Śląskiego nr 128 z dnia 25 października 2005r.
46	Kościół parafialny p.w. Św. Bartłomieja	Rok 1440, II poł. XIX w.	Żuraw ul. Kościelna 11	Nr rej. 265/60 z 07.03.1960, 38/76/A z 10.03.1978 wpis do rejestru zabytków pod numerem A/38. Uchwała nr 217/XXXVI/2005 Rady Gminy opublikowana w Dzienniku Urzędowym Województwa Śląskiego nr 128 z dnia 25 października 2005r.
47	Kaplica cmentarna p.w. Św. Barbary wraz z cmentarzem	Kaplica: pocz. XVII	Żuraw ul. Leśna	Nr rej. R/507/57 z 02.05.1957, 266/60 z 07.03.1960 wpis do rejestru zabytków pod numerem A/367. Uchwała nr 217/XXXVI/2005 Rady Gminy opublikowana w Dzienniku Urzędowym Województwa Śląskiego nr 128 z dnia 25 października 2005r.
48	Zespół dworsko - parkowy	Zespół dworski: pocz. XX w.	Żuraw ul. Kościelna 17	Nr rej. 468/89 z 27.12.1989 wpis do rejestru zabytków pod numerem A/468. Uchwała nr 217/XXXVI/2005 Rady Gminy opublikowana w Dzienniku Urzędowym Województwa Śląskiego nr 128 z dnia 25 października 2005r.
49	Stanowisko archeologiczne nr 1	Późne średniowiecze- gródek stożkowy pow. 0,1 ha	Żuraw numer obszaru AZP/nr stanowiska: 87-51/1	Wpis do ewidencji zabytków. Uchwała nr 217/XXXVI/2005 Rady Gminy opublikowana w Dzienniku Urzędowym Województwa Śląskiego nr 128 z dnia 25 października 2005r.

L.p.	Nazwa obiektu/ stanowiska archeologicznego	Czas powstania	Miejscowość/ adres	Forma ochrony
1	2	3	4	5
50	Stanowisko archeologiczne nr 2	Późne średniowiecze- osada pow.0,5 ha	Żuraw numer obszaru AZP/nr stanowiska: 87-51/2	Wpis do ewidencji zabytków. Uchwała nr 217/XXXVI/2005 Rady Gminy opublikowana w Dzienniku Urzędowym Województwa Śląskiego nr 128 z dnia 25 października 2005r.
51	Stanowisko archeologiczne nr 3	Okres nowożytny- ślad osadnictwa pow.0,1 ha	Żuraw numer obszaru AZP/nr stanowiska: 87-51/6	Wpis do ewidencji zabytków. Uchwała nr 217/XXXVI/2005 Rady Gminy opublikowana w Dzienniku Urzędowym Województwa Śląskiego nr 128 z dnia 25 października 2005r.
52	Stanowisko archeologiczne nr 4	Wczesne średniowiecze- ślad osadnictwa. Późne średniowiecze/ okres nowożytny- osada/punkt osadniczy pow. 0,5 ha	Żuraw numer obszaru AZP/nr stanowiska: 87-51/7	Wpis do ewidencji zabytków. Uchwała nr 217/XXXVI/2005 Rady Gminy opublikowana w Dzienniku Urzędowym Województwa Śląskiego nr 128 z dnia 25 października 2005r.
53	Stanowisko archeologiczne nr 5	Wczesne średniowiecze- ślad osadnictwa. Późne średniowiecze/ okres nowożytny- osada pow. 1,0 ha	Żuraw numer obszaru AZP/nr stanowiska: 87-51/8	Wpis do ewidencji zabytków. Uchwała nr 217/XXXVI/2005 Rady Gminy opublikowana w Dzienniku Urzędowym Województwa Śląskiego nr 128 z dnia 25 października 2005r.
54	Stanowisko archeologiczne nr 6	Późne średniowiecze/ okres nowożytny- osada pow. 15,0 ha	Żuraw numer obszaru AZP/nr stanowiska: 87-51/9	Wpis do ewidencji zabytków. Uchwała nr 217/XXXVI/2005 Rady Gminy opublikowana w Dzienniku Urzędowym Województwa Śląskiego nr 128 z dnia 25 października 2005r.

Źródło: Opracowanie własne pracowników UG Janów.

Zdjęcie 16. Młyn Kołaczew w Żółtym Potok.




Zdjęcie 17. Dworek Krasieńskich w Żółtym Potoku.



Zdjęcie 19. Kościół Św. Bartłomieja w Żurawiu.












Zdjęcie 18. Budynek Rybaczówki w Żłotym Potoku.



Miejsca pamięci z racji swego specyficznego charakteru współuczestniczą w realizacji wskazanych celów oraz funkcji historii. Opisując Gminę Janów nie można pominąć jej historycznego charakteru, dlatego też poniżej prezentujemy zestawienie miejsc pamięci i grobów wojennych znajdujących się na jej terenie.

Tabela 50. Wykaz miejsc pamięci zlokalizowanych na terenie gminy.

L.p.	Numer	Rodzaj	Opis	Położenie	Fotografia
1	2	3	4	5	6
1	116/01	GW	Mogiła zbiorowa wojenna plut. Tadeusza Sukiennika ps. "Jawor", Edwarda Sukiennika ps. "Kmicic", Zygmunta Nadulskiego ps. "Latarnia" i 2 nieznanymi żołnierzy Armii Krajowej poległych 21 września 1943 roku	Janów-Bystrzanowice, w lesie przy drodze do wsi Hucisko	
2	116/02	U	Symboliczna mogiła 18 uczniów Szkoły Handlowej rozstrzelanych przez Niemców 13 sierpnia 1940 roku w Apolonce - nazwiska - płyta	Janów-Apolonka, las	
3	116/03	GW	Mogiła zbiorowa wojenna osób cywilnych zamordowanych w 1940 roku	Janów-Apolonka, las	Brak fotografii
4	116/04	U	Symboliczna mogiła osób cywilnych zamordowanych w 1940 roku	Janów-Apolonka, las	Brak fotografii
5	116/05	GW	Grób zbiorowy wojenny 7 żołnierzy Wojska Polskiego z 7 DP poległych 3-4 września 1939 roku - pom. nagr.	Janów, ul. Cmentarna, cmentarz	
6	116/06	U	Symboliczna mogiła majora Wrzoska poległego na tym miejscu 3 września 1939 roku	Janów-Żłoty Potok, w lesie przy drodze Żłoty Potok-Żarki	Brak fotografii

L.p.	Numer	Rodzaj	Opis	Położenie	Fotografia
1	2	3	4	5	6
7	116/07	GW	Grób zbiorowy wojenny żołnierzy Wojska Polskiego z 7 Dywizji Piechoty Armii Kraków, poległych w Złotym Potoku w dniach 2-4 września 1939 roku - pom. nagr.	Janów-Złoty Potok, cmentarz	
8	116/08	GW	Grób zbiorowy wojenny żołnierzy Wojska Polskiego poległych we wrześniu 1939 roku - pom. nagr.	Janów-Żuraw, cmentarz	
9	116/09	U	Tablica upamiętniająca bohaterów walczących w II wojnie światowej w Złotym Potoku oraz tych, którzy udzielali pomocy walczącym - nazwiska	Janów-Złoty Potok, Kościół	Brak fotografii
10	116/10	GW	Grób zbiorowy wojenny 6 nieznanych żołnierzy niemieckich poległych w 1945 roku - pom. nagr.	Janów- Żuraw, cmentarz	
11	116/11	GW	Zbiorowa mogiła wojenna matki i dziecka rozstrzelanych w 1939 roku	Janów-Bystrzanowice, przy drodze	Brak fotografii
12	116/12	GW	Grób zbiorowy wojenny żołnierzy Wojska Polskiego z 7 DP poległych 3-4 września 1939 roku - pom. nagr.	Janów, ul. Cmentarna cmentarz	
13	116/13	U	Głaz z tablicą ku czci żołnierzy 7 Dywizji Piechoty poległych w czasie II wojny światowej	Janów, Plac Grunwaldzki	
14	116/14	GW	Mogiła indywidualna nieznanego żołnierza niemieckiego poległego w 1945 r. w m. Piasek. Zgodnie z decyzją Wojewody Śląskiego nr SO.IX-5018/3/05 z dnia 26.05.2005 r., w dniu 5.05.2005 r. nastąpiła ekshumacja zwłok na cmentarz żołnierzy niemieckich w Siemianowicach Śląskich.	Janów-Żuraw, cmentarz	Brak fotografii
15	116/15	U	Miejsce egzekucji Romów dokonanej w 1943 roku przez hitlerowców	Janów Bystrzanowice w lesie Nadleśnictwa Złoty Potok Oddz. 151/działka 1448	

Źródło: Opracowanie własne pracowników UG Janów.

IX. Pomoc społeczna i ochrona zdrowia

IX. 1. Pomoc społeczna, zakres działalności i finansowanie

Zadania z zakresu pomocy społecznej w roku 2020 realizowała jednostka organizacyjna gminy – Gminny Ośrodek Pomocy Społecznej w Janowie.

Zakres realizowanych zadań obejmował:

- świadczenia z pomocy społecznej;
- świadczenia rodzinne i opiekuńcze;
- świadczenia z funduszu alimentacyjnego,
- świadczenia wychowawcze – 500 +;
- świadczenia „Dobry start”;
- przeciwdziałanie przemocy w rodzinie – Gminny Zespół Interdyscyplinarny;
- wspieranie rodziny i pieczy zastępczej;
- pracę socjalną;
- dodatki mieszkaniowe;
- dodatki energetyczne;
- uczestnictwo w programie Program Operacyjny Pomoc Żywnościowa;
- pomoc materialną dla uczniów;
- prowadzenie Świetlicy Środowiskowej utworzonej w miejscowości Piasek;
- obsługę Karty Dużej Rodziny.

W poniższych zestawieniach tabelarycznych zaprezentowano działalność Gminnego Ośrodka Pomocy Społecznej w różnych okresach funkcjonowania.

Tabela 51. Liczba osób i rodzin objętych pomocą w Gminie Janów w latach 2017-2020.

L.p.	Rok	Liczba rodzin objętych pomocą	Liczba osób w rodzinach objętych pomocą	Liczba osób, którym przyznano decyzją świadczenia
1	2	3	4	5
2	2017	138	295	187
3	2018	118	233	155
4	2019	102	190	151
5	2020	100	191	135

Źródło: Opracowanie własne pracowników GOPS.

Tabela 52. Świadczenia udzielane w ramach zadań własnych w latach 2018 -2020.

Lp.	Rodzaj świadczenia	2018			2019			2020		
		Liczba rodzin	Liczba osób w rodzinie	Kwota [zł]	Liczba rodzin	Liczba osób w rodzinie	Kwota [zł]	Liczba rodzin	Liczba osób w rodzinie	Kwota [zł]
1	2	3	4	5	6	7	8	9	10	11
1	Zasiłki okresowe	5	5	5 441,00	11	13	5 441,00	16	19	19 952,00
2	Posiłek	23	100	24 683,00	87	107	78 835,00	40	105	107 779,00
	w tym dla dzieci	0	0	0,00	40	77	28 021,00	17	80	29 203,00
3	Zasiłek celowy	70	146	52 726,00	74	121	48 770,00	49	86	32 897,00
	w tym zasiłki specjalne	14	20	7 100,00	15	35	7 070,00	17	37	11 048,00
4	Usługi opiekuńcze	23	36	172 226,00	21	29	169 541,00	16	19	142 818,00
5	Poradnictwo specjalistyczne	0	0	0,00	0	0	0,00			
6	Schronienie	1	1	2 075,00	1	1	814,00	2	2	3 560,00
7	Praca socjalna	0	0	0,00	44	110	0,00	21	51	0,00

Lp.	Rodzaj świadczenia	2018			2019			2020		
		Liczba rodzin	Liczba osób w rodzinie	Kwota [zł]	Liczba rodzin	Liczba osób w rodzinie	Kwota [zł]	Liczba rodzin	Liczba osób w rodzinie	Kwota [zł]
1	2	3	4	5	6	7	8	9	10	11
8	Odpłatność gminy za pobyt w DPS	5	5	127 982,00	3	3	89 518,00	4	4	101 859,00
9	Pogrzeb	0	0	0,00	0	0	0,00	0	0	0,00
10	Zasiłek stały	35	43	176 305,00	27	35	159 802,00	25	32	134 493,00
11	Dodatki mieszkaniowe	0	0	0,00	0	0	0,00	0	0	0,00
12	Ubezpie. zdrowotne	32	0	15 280,00	23	0	13 576,00	21	0	11 737,27
13	Zdarzenia losowe	1	1	2 500,00	0	0	0,00	0	0	0,00
14	Stypendia	18	75	25 660,00	8	37	12 980,00	5	23	8800,00
Razem		213	412	604 878,00	299	456	579 277,00	233	458	604 146,27

Źródło: Opracowanie własne pracowników GOPS.

Tabela 53. Powody i przyczyny przyznawania pomocy w Gminie Janów w latach 2017-2020.

Lp.	Powody trudnej sytuacji życiowej	2017		2018		2019		2020	
		LR ¹	LO ²	LR	LO	LR	LO	LR	LO
1	2	3	4	5	6	7	8	9	10
1	Ubóstwo	4	4	5	6	3	3	4	4
2	Sieroctwo	0	0	0	0	0	0	0	0
3	Bezdomność	5	5	2	2	2	2	3	3
4	Potrzeba ochrony macierzyństwa	13	57	11	55	12	57	11	54
	w tym: wielodzietność	5	29	6	33	6	32	8	42
5	Bezrobocie	50	134	34	87	31	55	28	55
6	Niepełnosprawność	62	120	51	96	46	84	42	68
7	Długotrwała lub ciężka choroba	71	127	58	90	45	73	52	101
8	Bezradność w sprawach opiek-wych. i prowadzenia gospodarstwa domowego – ogółem	22	52	13	32	8	22	8	18
	w tym :-rodziny niepełne	8	23	6	17	3	9	1	3
	rodziny wielodzietne	3	15	2	10	2	10	2	10
9	Przemoc w rodzinie	0	0	1	3	0	0	1	1
10	Alkoholizm	16	31	11	17	11	15	9	10
11	Narkomania	0	0	0	0	0	0	0	0
12	Trudności w przystosowaniu do życia po zwolnieniu z zakładu karnego	0	0	1	1	4	4	1	1
13	Trudności w integracji osób, które otrzymały status uchodźcy	0	0	0	0	0	0	0	0
14	Zdarzenia losowe	0	0	1	1	0	0	0	0
15	klęska żywiołowa	0	0	0	0	0	0	0	0
16	sytuacja kryzysowa	0	0	0	0	0	0	0	0
17	Inne (jakie?)	0	0	0	0	0	0	0	0
Razem		259	597	202	450	173	366	170	370

¹ LR - Liczba rodzin objętych pomocą; ² LO - Liczba osób w rodzinie objętych pomocą

Źródło: Opracowanie własne pracowników GOPS.

IX. 2. Ochrona zdrowia w gminie

Na terenie gminy funkcjonuje jeden podmiot leczniczy: Samodzielny Publiczny Zakład Opieki Zdrowotnej Zespół Ośrodków Zdrowia Gminy Janów, którego organem tworzącym jest Gmina Janów. Działa na podstawie statutu uchwalonego przez Radę Społeczną w dniu 31 stycznia 2000 roku ze zmianami oraz zatwierdzony przez Radę Gminy Janów uchwałą nr 114/XIX/00 z dnia 31 stycznia 2000 roku. Dokument zarejestrowano w VIII Wydziale Gospodarczym Sądu Rejestrowego w Częstochowie w dniu 21 marca 2003 roku.

SP ZOZ Gminy Janów prowadzi zakład leczniczy Przychodnia Rodzinna w Janowie. Przedmiotem działalności jest udzielanie świadczeń podstawowej opieki zdrowotnej, zabiegi pielęgniarskie i środowiskowa opieka lekarska, pielęgniarska i położnicza, rehabilitacja lecznicza. Podlegają mu Ośrodek Zdrowia w Janowie, Bystrzanowicach i Żurawiu.

W Przychodni Rodzinnej w Janowie funkcjonują następujące komórki organizacyjne prowadzące działalność medyczną:

- poradnia lekarza POZ w Janowie;
- poradnia lekarza POZ w Bystrzanowicach;
- poradnia lekarza POZ w Żurawiu;
- poradnia dla dzieci w Janowie;
- gabinet pielęgniarki POZ w Janowie, Bystrzanowicach i w Żurawiu;
- gabinet położnej POZ;
- poradnia chirurgii ogólnej;
- poradnia rehabilitacji medycznej;
- punkt szczepień w Janowie;
- punkt szczepień w Bystrzanowicach;
- punkt szczepień w Żurawiu;
- gabinet diagnostyczno-zabiegowy z punktem poboru materiału do badań w Janowie;
- gabinet diagnostyczno-zabiegowy z punktem poboru materiału do badań w Bystrzanowicach;
- gabinet diagnostyczno-zabiegowy z punktem poboru materiału do badań w Żurawiu;
- gabinet fizjoterapii;
- gabinet medycyny szkolnej w Janowie;
- gabinet medycyny szkolnej w Lgoczance;
- gabinet medycyny szkolnej w Lusławicach;
- gabinet medycyny szkolnej w Piasku;
- gabinet medycyny szkolnej w Żłotym Potoku.

Świadczenia te udzielane są w ramach kontraktów medycznych zawartych z Narodowym Funduszem Zdrowia.

Stan świadczeniobiorców zapisanych na listę POZ na koniec 2020 roku wyniósł 5 673 osoby (Janów 3 586, Bystrzanowice 1 030, Żuraw 1 142) i był niższy o 180 pacjentów w stosunku do dnia 31 grudnia 2019 r.

W 2020 r. SP ZOZ udzielił 33 948 porad ambulatoryjnych, w tym 8 były to porady domowe w ramach kompetencji lekarza rodzinnego podstawowej opieki medycznej, a 1 113 to teleporady.

Bilans SP ZOZ sporządzony na dzień 31 grudnia 2019 roku wykazuje stan 999 055,40 zł, zarówno po stronie aktywów jak i pasywów.

Wartość netto środków trwałych to kwota 154 100,06 zł, aktywa obrotowe na dzień bilansowy wynoszą 844 955,34 zł (w tym: należności krótkoterminowe 179 181,02 zł, środki pieniężne w kasie i na rachunkach bankowych 664 666,82 zł, oraz krótkoterminowe rozliczenia międzyokresowe 1 107,50 zł).

Po stronie pasywów, kapitał własny na dzień bilansowy wynosi 929 802,44 zł, w tym kapitał zapasowy: 462 930,34 zł, zysk netto 329 517,58 zł, a odpisy z zysku netto 24 999,36 zł. Natomiast zobowiązania krótkoterminowe to kwota 67 252,84 zł, a rozliczenia międzyokresowe 2 000,12 zł, co daje łącznie kwotę 69 252,96 zł.

Rachunek zysków i strat za cały 2020 rok wykazuje zysk na kwotę 329 517,58 zł. Przychody z tytułu działalności zamykały się kwotą 2 223 519,90 zł.

- Koszty działalności:
 - amortyzacja 14 800,83 zł;
 - zużycie materiałów i energii 111 674,79 zł;
 - usługi obce 306 440,35 zł;
 - podatki i opłaty 3 488,38 zł;

- wynagrodzenia to kwota 1 255 966,76 zł (w tym: wynagrodzenia zasadnicze, wystuga lat, premie regulaminowe uznaniowe, świadczenia urlopowe, delegacje, ryczałty oraz wynagrodzenia osób doraźnie zatrudnionych);
- ubezpieczenia społeczne i inne świadczenia 201 927,53 zł;
- pozostałe koszty rodzajowe to kwota 642,98 zł.
- Koszty finansowe wynoszą: 539,34 zł.

Przy SP ZOZ w Janowie działa Rada Społeczna wybrana przez Radę Gminy Janów uchwałą nr 202/XXXVII/20 w dniu 21 września 2020 roku na okres 4 letniej kadencji. Rada jest organem opiniodawczym podmiotu tworzącego oraz Kierownika SP ZOZ. W skład Rady Społecznej wchodził na dzień 31 grudnia 2020 roku: przedstawiciel Wojewody Śląskiego – Katarzyna Radosz-Kania oraz przedstawiciele wybrani przez Radę Gminy: Michał Szczepanik, Artur Słabosz, Henryk Srokosz, Alfreda Mendakiewicz i Franciszek Cieśliński. Przewodniczącym Rady Społecznej jest Wójt Gminy.

Działalność medyczną na terenie Gminy Janów prowadzą również prywatne gabinety lekarskie – stomatolog, kardiolog oraz Centrum Medyczne, w którym funkcjonują: Poradnia Ginekologiczno-Położnicza, Poradnia Diagnostyki i Leczenia Chorób Piersi, Poradnia Chirurgii Ogólnej, Poradnia Laryngologiczna, Poradnia Kardiologiczna, Poradnia Neurologiczna i Gabinet Psychologiczny

Na terenie gminy funkcjonują 2 prywatne apteki zlokalizowane w pobliżu SP ZOZ w Janowie oraz w centrum miejscowości Janów, a także dwa punkty apteczne w Żurawiu i Bystrzanowicach.

IX. 3. Infrastruktura społeczna

Infrastruktura społeczna obejmuje zespół urządzeń i instytucji zlokalizowanych w określonym układzie terytorialnym w zakresie: nauki, oświaty i wychowania, budownictwa mieszkaniowego, kultury i sztuki, ochrony zdrowia, prawa, bezpieczeństwa, i opieki społecznej oraz szeroko rozumianej rekreacji, którego zadaniem jest zaspokajanie w zorganizowany sposób ludzkich potrzeb.

Gmina Janów jest niewielką gminą wiejską, więc system infrastruktury społecznej nie jest zbyt rozbudowany. Niemniej jednak mieszkańcy mają dostęp do podstawowych urządzeń i instytucji, takich jak szkoły, przedszkola, ośrodki zdrowia, ośrodek kultury, świetlice wiejskie, biblioteki, czy place zabaw. Jesteśmy jedną z niewielu gmin powiatu częstochowskiego, która utworzyła muzeum regionalne, aby kultywować pamięć po mieszkającym tu wieszczu Zygmuncie Krasińskim.

W Janowie znajduje się Stacja Pogotowia Ratunkowego. Jej lokalizacja w centrum gminy, powoduje szybkie dotarcie do potrzebujących natychmiastowej pomocy medycznej mieszkańców. Ośrodek zdrowia zapewnia dostęp do podstawowej opieki zdrowotnej. Ponadto na terenie gminy znajdują się prywatne gabinety lekarzy specjalistów.

Na terenie gminy działa 5 jednostek ochotniczej straży pożarnej (w tym dwie z nich są w krajowym systemie ratowniczo-gaśniczym). Jednostki są dobrze wyposażone w nowoczesny sprzęt, a druhowie strażacy na bieżąco szkoleni.

W sąsiedniej gminie Olsztyn usytuowano komisariat policji, którego zadaniem jest dbanie o bezpieczeństwo mieszkańców. Do dyspozycji mieszkańców dyżurują dwaj policjanci dzielnicowi. Ponadto raz w tygodniu jeden z funkcjonariuszy pełni dyżur w Urzędzie Gminy w Janowie.

Gmina nie utworzyła jednostki zajmującej się transportem publicznym, ale umożliwia operatorom transportu zbiorowego oraz wszystkim przedsiębiorcom uprawnionym do prowadzenia działalności gospodarczej w zakresie przewozu osób korzystanie z przystanków komunikacyjnych.

Istotnym problemem społecznym w skali kraju jest brak mieszkań socjalnych. Jak wynika z tabeli nr 55 liczba oczekujących na mieszkania socjalne w Gminie Janów nie jest wysoka.

Niewielka odległość do miasta powiatowego i dobre z nim połączenie drogowe i komunikacyjne, gwarantuje również dostęp do szpitali, ośrodków pomagających rodzinie, sądów, prokuratury, kin i teatrów, czy innych instytucji i obiektów użyteczności publicznej.

Poniżej zaprezentowano informacje o obiektach infrastruktury społecznej w Gminie Janów w każdym z sołectw.

Tabela 54. Wykaz obiektów infrastruktury społecznej w Gminie Janów w każdym z sołectw.

L.p.	Miejscowość	Przystanek	Plac zabaw	Świetlica	Remiza OSP	Ośrodek zdrowia	Sklep	Kościół/kaplica	Sitownia	Boisko	Szkoła	Przedszkole/oddział przedszkolny	Biblioteka
1	2	3	4	5	6	7	8	9	10	11	12	13	14
1	Apolonka	X	X						X				
2	Bystrzanowice	X		X	X	X	X						
3	Bystrzanowice-Dwór	X	X				X		X	X			
4	Czepurka	X	X	X									
5	Góry Gorzkowskie	X											
6	Hucisko	X	X							X			
7	Janów	X	X		X	X	X	X	X		X	X	X
8	Lgoczanka	X	X					X	X	X	X	X	X
9	Lipnik	X	X	X				X		X			
10	Lusławice	X	X				X	X		X	X	X	X
11	Okrąglik	X	X	X									
12	Pabianice	X	X	X				X		X			
13	Piasek	X	X	X	X		X	X		X	X	X	X
14	Ponik	X	X					X	X				
15	Siedlec	X	X	X			X	X	X			X	
16	Skowronów	X	X										
17	Sokole Pole	X	X				X	X	X				
18	Śmiertny Dąb	X											
19	Teodorów	X	X	X									
20	Zagórze	X	X	X			X			X			
21	Złoty Potok	X	X	X	X		X	X	X	X		X	
22	Żuraw	X	X	X	X	X	X	X	X	X			X

Źródło: Opracowanie własne pracowników UG Janów.

W poniższym zestawieniu ujęto informację na temat sytuacji mieszkaniowej gminy i społecznej.

Tabela 55. Sytuacja mieszkaniowa Gminy Janów.

L.p.	Wyszczególnienie	2018	2019	2020
1	2	3	4	5
1	Liczba mieszkań komunalnych w zasobie gminy	5	5	5
2	Liczba wniosków złożonych na mieszkanie komunalne z zasobów gminy	5	5	5
3	Liczba mieszkań socjalnych (lokali)	0	0	0
4	Liczba oczekujących na mieszkanie socjalne	2	3	3
5	Liczba wyroków eksmisyjnych bez wskazania lokalu socjalnego	1	1	1

Źródło: Opracowanie własne pracowników GOPS.

X. Bezpieczeństwo i ochrona przeciwpożarowa

X. 1. Przestępczość i bezpieczeństwo publiczne

Gmina nie utworzyła straży gminnej. Na terenie gminy nie ma również siedziby jednostka policji. Obszar gminy objęty jest działaniem Komisariatu Policji w Olsztynie i podzielony został na dwa rejony działania dzielnicowych. Przestępczość na terenie Gminy Janów została zaprezentowana w poniższej tabeli, jako zestawienie przestępstw zarejestrowanych przez Komisariat Policji w Olsztynie.

Tabela 56. Zestawienie przestępstw zarejestrowanych przez Komisariat Policji w Olsztynie w latach 2018-2020.

L.p.	Rodzaje przestępstw	Rok 2018			Rok 2019			Rok 2020		
		Janów	Olsztyn	Razem	Janów	Olsztyn	Razem	Janów	Olsztyn	Razem
1	2	6	7	8	3	4	5	6	7	8
1	Bójki i pobicia	1	0	1	1	1	2	0	0	0
2	Rozboje	1	0	1	0	2	2	0	0	0
3	Kradzieże z włamaniem	0	0	0	3	5	8	6	1	7
4	Kradzież mienia	5	7	12	3	3	6	2	4	6
5	Kradzież pojazdów	0	0	0	0	1	1	0	0	0
6	Uszkodzenie mienia	0	1	1	1	3	4	0	4	4
7	Uszkodzenie ciała	0	0	0	2	5	7	2	3	5
8	Ilość niebieskich kart	18	14	32	11	37	48	9	Bd.	Bd.
9	Ilość nietrzeźwych kierowców	13	13	26	9	11	20	8	13	21
10	Ilość zdarzeń drogowych wypadki	7	20	27	5	6	11	6	5	11
11	Ilość zdarzeń losowych kolizje	56	93	149	46	91	137	52	91	143
12	Ranni	11	30	41	9	9	18	4	5	9
13	Zabici	0	1	1	0	1	1	2	0	2

Źródło: Informacje przekazane przez Komisariat Policji w Olsztynie.

X. 2. Ochrona przeciwpożarowa w gminie

Na terenie gminy działa 5 jednostek ochotniczych straży pożarnych w: Bystrzanowicach, Janowie, Piasku, Żłotym Potoku i Żurawiu, z tego 2 jednostki (Janów i Żuraw) są w Krajowym Systemie Ratowniczo-Gaśniczym. W 2020 r. na utrzymanie straży pożarnych poniesione zostały wydatki ogółem w wysokości – 185 245,21 zł. Jednostki OSP z terenu Gminy Janów wielokrotnie brały udział w różnych działaniach ratowniczych. W 2020 r. było to ogółem 204 wyjazdy z następujących jednostek:

1. OSP Bystrzanowice – 18;
2. OSP Janów – 95;
3. OSP Piasek – 28;
4. OSP Żłoty Potok – 28;
5. OSP Żuraw – 35.

Zestawienie informacji o ochronie przeciwpożarowej zaprezentowano w tabeli nr 63, która stanowi załącznik nr 5 do niniejszego Raportu. Przedstawiono w niej wydatki na poszczególne jednostki OSP w Gminie Janów w latach 2017- 2020.

XI. Uchwały Rady Gminy i zarządzenia Wójta Gminy

XI. 1. Uchwały Rady Gminy Janów

Wszelkiego rodzaju rozstrzygnięcia podejmowane przez radę gminy mające formę uchwały, zapadają na zasadach określonych w art. 14 ustawy z 8 marca 1990 r. o samorządzie gminnym. Odstępstwa od tych wymogów mogą wynikać wyłącznie z innych ustaw. Przestrzeganie wszystkich zasad wynikających z tego przepisu jest warunkiem ważności podjętej uchwały. Wśród tych reguł wymienić należy: wymóg istnienia określonego kworum, zasada głosowania jawnego oraz podejmowania rozstrzygnięć zwykłą większością głosów.

W roku 2020 zwołano dwadzieścia dwie sesje Rady Gminy Janów, na których przyjęto 120 uchwał, które dotyczyły m. in.:

- uchwalenia budżetu i wieloletniej prognozy finansowej oraz zmian do nich;
- ustalenia składów stałych komisji rady oraz planów pracy tych komisji;
- uchwalenia programów współpracy z organizacjami pozarządowymi, przeciwdziałania narkomani, i zapobiegania alkoholizmowi, opieki nad zwierzętami bezdomnymi;
- udzielenie wójtowi absolutorium i wotum zaufania;
- określenia stawek podatków i opłat lokalnych oraz ustalenia opłat za gospodarowanie odpadami w zakresie budynków jednorodzinnych, wielorodzinnych, domków letniskowych i rekreacyjnych;
- przystąpienia do sporządzenia miejscowego planu zagospodarowania przestrzennego dla ulicy Kwiatowej w Janowie;
- zmiany nazwy Zespołu Szkolno – Przedszkolnego w Janowie;
- zmiany studium uwarunkowań i kierunków zagospodarowania przestrzennego Gminy Janów;
- w sprawie inkasa podatku od nieruchomości, rolnego i leśnego.

Tabela 57. Uchwały Rady Gminy w latach 2017 - 2020.

L.p.	Rok	Ilość uchwał podjętych w danym roku	Ilość uchwał przekazanych do Wydziału Nadzoru Prawnego Śląskiego Urzędu Wojewódzkiego	Ilość uchwał przekazanych do Regionalnej Izby Obrachunkowej w Katowicach	Ilość uchwał ogłoszonych w Dzienniku Urzędowym Województwa Śląskiego	Uwagi		
						Ilość wszczętych postępowań nadzorczych	Ilość umorzonych postępowań nadzorczych	Ilość unieważnionych uchwał
1	2	3	4	5	6	7	8	9
1	2017	76	43	41	13	6	3	3
2	2018	104	62	42	25	8	5	3
3	2019	96	57	29	40	14	9	6
4	2020	120	66	54	46	17	1	16

Źródło: Dokumentacja zgromadzona w Biurze Rady Gminy.

XI. 2. Zarządzenia Wójta Gminy Janów

Pod pojęciem „zarządzenia” kryją się dwie różne formy działania administracji – akt indywidualny i akt normatywny. W zarządzeniu musi być zawarta generalna i abstrakcyjna norma prawna. Zarządzenia indywidualne mają na celu dokonanie najczęściej jednej czynności prawnej np. powołanie komisji konkursowej, zmiany w budżecie gminy (w zakresie dopuszczalnym przez ustawę o finansach publicznych), albo w sprawie powołania zastępcy wójta.

Ponadto, nie każde zarządzenie jest wydawane w sprawach mieszczących się w ramach prawa publicznego. Prawna forma „zarządzenia” jest dla wójta podstawą do składania oświadczeń woli w rozumieniu prawa cywilnego np. w zakresie ustanawiania odpłatnej służebności przesyłu.

Do zarządzeń normatywnych odnosi się dyspozycja konstytucyjna, zgodnie z którą zarządzenia mają charakter wewnętrzny, wydawane są na podstawie ustawy i nie mogą stanowić podstawy decyzji względem

obywateli. Ponadto normatywne zarządzenia wójta są aktami prawa miejscowego w rozumieniu art. 94 Konstytucji RP.

Wójt Gminy wydaje zarządzenia, jako organ wykonawczy gminy oraz, jako kierownik urzędu wykonującego uprawnienia zwierzchnika służbowego w stosunku do pracowników urzędu oraz kierowników gminnych jednostek organizacyjnych. W formie zarządzenia, wójt określa sprawy dotyczące organizacji i funkcjonowania urzędu oraz gminnych jednostek organizacyjnych, a także inne sprawy z zakresu tzw. kierownictwa wewnętrznego. Ponadto w formie zarządzenia, wójt jako organ gminy, określa sprawy dotyczące realizacji zadań gminy. Zarządzenia te jednak nie mają charakteru przepisów prawa miejscowego.

Opracowywanie projektów zarządzeń należy do właściwości komórek organizacyjnych urzędu gminy (referatu, samodzielnego stanowiska) oraz kierowników gminnych jednostek organizacyjnych, w których zakresie działania znajduje się problematyka podlegająca regulacji w formie zarządzenia wójta. Wnioskodawcy ponoszą odpowiedzialność za merytoryczną treść projektu zarządzenia.

W 2020 roku Wójt Gminy Janów wydał ogółem 237 zarządzeń, w tym: 133 dotyczących finansów gminy, 79 organizacyjne (wprowadzających np. regulaminy konkursów, powołujących komisje do przeprowadzenia przetargów nieograniczonych czy konkursów, ustalenia terminów rekrutacji do szkół znajdujących się na terenie Gminy Janów) oraz 35 zarządzeń w sprawach pozostałych, takich jak np. przeprowadzania konsultacji społecznych.

Grafika 15. Struktura zakresu tematycznego zarządzeń Wójta Gminy Janów.



Źródło: Opracowanie własne pracowników UG Janów.

XII. Współpraca i przynależność gminy do organizacji

XII. 1. Przynależność gminy do organizacji

Gmina Janów mając na uwadze stworzenie optymalnych warunków rozwoju jej społeczności, prowadzi współpracę z wieloma stowarzyszeniami oraz jednostkami samorządu terytorialnego w zakresie działań inwestycyjnych, a także pozainwestycyjnych. Współpraca ta oparta jest w głównej mierze o zawarte porozumienia.

Na koniec 2020 r. Gmina Janów była członkiem 8 stowarzyszeń, których celem jest wspieranie idei samorządu terytorialnego oraz obrona wspólnych interesów, czy promowanie regionu.

Przynależności Gminy Janów do różnych organizacji zaprezentowano w poniższej tabeli, prezentując jednocześnie koszty i korzyści związane z byciem członkiem danej organizacji.

Tabela 58. Przynależność Gminy Janów do organizacji samorządowych i innych.

L.p.	Nazwa organizacji	Data przystąpienia	Składka roczna [zł]	Obszar działania	Pozyskane środki	Inne benefity
1	2	3	4	5	6	7
1	Związek Gmin Jurajskich	17.12.1991 r.	4 153,80	40 gmin Jury Krakowsko-Częstochowskiej	Pozyskane środki na wydawnictwa promocyjne i filmy, na wyposażenie Punktów Informacji Turystycznej, na odnowę szlaków turystycznych	Promocja, darmowe uczestnictwo na stoisku targowym, pozyskiwanie materiałów promocyjnych, wspólne projekty informacyjne, odnowa szlaków turystycznych, wymiana doświadczeń samorządowych, lobbowanie w sprawach samorządowych.
2	Śląski Związek Gmin i Powiatów	12.10.2001 r.	2 624,16	Gminy i powiaty województwa śląskiego.	Pozyskane środki na szkolenia i seminaria w Polsce	Promocja, darmowy udział w szkoleniach i seminariach, wymiana doświadczeń samorządowych, lobbowanie w sferach przepisów samorządowych.
3	Porozumienie 4 x Janów	17.06.2005 r.		4 gminy Janów w Polsce		Promocja, darmowy udział w Targach, wymiana doświadczeń samorządowych, pobudzanie aktywności społecznej, wyjazdy studyjne mieszkańców.
4	Partnerstwo Północnej Jury	25.09.2005 r.	6 679,70	9 gmin północnej Jury	Pozyskane środki na projekty gminne, na szkolenia dla rolników z obszaru gminy.	Promocja, darmowe szkolenia, pozyskiwanie środków dla gmin, rolników i przedsiębiorców z terenu gminy, darmowe materiały promocyjne obszaru, pobudzanie aktywności społecznej, budowanie więzi regionu, wyjazdy studyjne.
5	Związek Gmin Wiejskich	2007 r.	2 274,07			Lobbowanie dotyczące samorządów
6	RLGD Jurajska Ryba	15.04.2015 r.	7 154,70	9 gmin ze zbiornikami wodnymi w północnej części Śląska	Pozyskiwanie środków na projekty gminne (Święto Jurajskiej Ryby, zagospodarowanie stawów)	Promocja, pozyskiwanie środków dla gmin i prywatnych hodowców ryb.
7	Stowarzyszenie ds. Rozwoju Społeczeństwa Informatycznego	2017 r.	6 000,00	Subregion północny śląska	Sieć światłowodowa, e-region	Dostęp do Internetu
8	Związek Gmin i Powiatów Subregionu Północnego Województwa Śląskiego	12.09.2019 r.	9 000,00	Subregion północny województwa śląskiego		Szkolenia tematyczne dla beneficjentów, doradztwo
Razem			28 886,43			

Źródło: Opracowanie własne pracowników UG Janów.

XII. 2. Współpraca gminy z innymi jednostkami samorządu terytorialnego

Gmina Janów współpracuje z wieloma samorządami, głównie w ramach działań promocyjnych, wymiany informacji i wspólnych imprez kulturalnych, turystycznych czy sportowych. Do najważniejszych należą:

1. Współpraca z 9 samorządami w ramach Partnerstwa Północnej Jury
 - wspólna ocena projektów, wspólne materiały promocyjne, wymiana doświadczeń samorządowych.
2. Współpraca z 9 gminami RLGD Jurajska Ryba
 - wspólne oceny projektów, wspólne materiały promocyjne, wymiana doświadczeń samorządowych.
3. Współpraca w ramach Związku Gmin Jurajskich
 - wspólne promocje, wspólny udział w Targach Turystycznych, wspólne lobbowanie ustaw samorządowych, wymiana doświadczeń Samorządowych, wspólne projekty – Punkty Informacji Turystycznej, szkolenia wyjazdowe dla pracowników IT.
4. Współpraca z gminami w ramach porozumienia „4 x Janów”
 - wymiana doświadczeń samorządowych między partnerami, wspólne promocje, wzajemne uczestnictwo w imprezach, wymiana zespołów.
5. Współpraca w ramach Częstochowskiej Organizacji Turystycznej z Częstochową
 - promocja Gminy Janów w Punkcie IT, zwiedzania Biblioteki Jasnogórskiej dla gości Janowa, bezpłatna promocja poprzez wystawiennictwo na Targach.
6. Współpraca z Gminą Olsztyn
 - wspólne imprezy – Zawody Balonowe.
7. Współpraca z Gminą Żarki
 - wspólne imprezy – Maraton rowerowy MTB.
8. Współpraca ze Starostwem Powiatowym w Częstochowie
 - użyczenie terenu parku pod wydarzenia – Juromania, współorganizacja Jurajskiej Jesieni Poetyckiej, współorganizacja konkursów – Ekologiczna Zagroda, współorganizacja Dożynek Powiatowych – (Złoty Potok, Piasek).

Podsumowanie

Powyższy raport przedstawia stan podstawowych obszarów działalności Gminy Janów. Zebrane merytoryczne informacje od pracowników Urzędu Gminy, jednostek organizacyjnych i instytucji są źródłem informacji o stanie Gminy Janów w 2020 r.

Niektóre obszary zostały porównane na przełomie czterech ostatnich lat. Raport nie opisuje szczegółowo każdej z dziedzin aktywności gminy. Jest to zbiór danych statystycznych oraz innych informacji pozyskanych z zasobów Urzędu Gminy Janów i jednostek organizacyjnych działających na terenie gminy, przetworzony na potrzeby tego dokumentu. Publikacja ta zawiera informacje pozwalające ocenić i przeanalizować różne zagadnienia związane z rozwojem społeczno-gospodarczym Gminy Janów.

Dokument zawiera opis sytuacji gminy pod względem gospodarki, kondycji finansowej, środowiska i społeczeństwa oraz obrazuje sposób zarządzania gminą.

Systematycznie modernizowane i remontowane są drogi gminne i powiatowe (wykonywane przy zaangażowaniu środków budżetu gminy). Realizacja tych zadań to także w dużej mierze zasługa pozyskiwania środków zewnętrznych.

Opracowane zostały dokumentacje i złożone wnioski na realizację wielu zadań inwestycyjnych, w tym drogowych w kolejnych latach.

Prowadzone są przemyślane, strategiczne działania, które skupiają się na maksymalnym czerpaniu środków ze źródeł zewnętrznych. Rok 2020 należy postrzegać jako efekt wcześniejszych działań oraz początek kolejnych. Wśród priorytetów znajdują się projekty twarde – infrastrukturalne, ale także miękkie – społeczne.

Wójt i pracownicy Urzędu Gminy dokładają wszelkich starań, aby Gmina Janów stawała się coraz bardziej przyjazna mieszkańcom i doceniana na zewnątrz. Obrany kierunek działania, który pokazuje ten raport, będzie konsekwentnie kontynuowany.

Tabela 59. Analiza dochodów budżetowych Gminy Janów za lata 2017 - 2020.

L.p.	Rozdział	Nazwa (uproszczona)	Wykonanie 2017			Wykonanie 2018			Wykonanie 2019			Wykonanie 2020		
			Ogółem	Bieżące	Majątkowe	Ogółem	Bieżące	Majątkowe	Ogółem	Bieżące	Majątkowe	Ogółem	Bieżące	Majątkowe
1	2	3	4	5	6	7	8	9	10	11	12	13	14	15
	010	Rolnictwo i łowiectwo	122 815,49	122 815,49	0,00	883 761,86	129 829,86	753 932,00	324 975,96	153 121,96	171 854,00	739 952,78	169 304,78	570 648,00
1	01041	Program Rozwoju Obszarów Wiejskich 2014-2020	0,00	0,00	0,00	753 932,00	0,00	753 932,00	171 854,00	0,00	171 854,00	570 648,00	0,00	570 648,00
2	01095	Pozostała działalność	122 815,49	122 815,49	0,00	129 829,86	129 829,86	0,00	153 121,96	153 121,96	0,00	169 304,78	169 304,78	0,00
	600	Transport i łączność	0,00	0,00	0,00	0,00	0,00	0,00	630 062,90	0,00	630 062,90	703 890,22	82,00	703 808,22
3	60016	Drogi publiczne gminne	0,00	0,00	0,00	0,00	0,00	0,00	630 062,90	0,00	630 062,90	344 636,29	82,00	344 554,29
4	60017	Drogi wewnętrzne	0,00	0,00	0,00	0,00	0,00	0,00	0,00	0,00	0,00	359 253,93	0,00	359 253,93
	630	Turystyka	0,00	0,00	0,00	0,00	0,00	0,00	8 000,00	8 000,00	0,00	0,00	0,00	0,00
5	63095	Pozostała działalność	0,00	0,00	0,00	0,00	0,00	0,00	8 000,00	8 000,00	0,00	0,00	0,00	0,00
	700	Gospodarka mieszkaniowa	468 077,35	180 389,91	287 687,44	369 028,00	204 644,84	164 383,16	517 103,33	208 206,50	308 896,83	659 563,71	247 009,70	412 554,01
6	70005	Gospodarka gruntami i nieruchomościami	299 010,54	11 323,10	287 687,44	181 366,40	16 983,24	164 383,16	321 763,64	12 866,81	308 896,83	426 583,51	14 029,50	412 554,01
7	70095	Pozostała działalność	169 066,81	169 066,81	0,00	187 661,60	187 661,60	0,00	195 339,69	195 339,69	0,00	232 980,20	232 980,20	0,00
	710	Działalność usługowa	2 000,00	2 000,00	0,00	2 500,00	2 500,00	0,00	2 500,00	2 500,00	0,00	52 500,00	52 500,00	0,00
	71004	Plany zagospodarowania przestrzennego	0,00	0,00	0,00	0,00	0,00	0,00	0,00	0,00	0,00	50 000,00	50 000,00	0,00
8	71035	Cmentarze	2 000,00	2 000,00	0,00	2 500,00	2 500,00	0,00	2 500,00	2 500,00	0,00	2 500,00	2 500,00	0,00
	720	Informatyka	0,00	0,00	0,00	100 800,00	100 800,00	0,00	0,00	0,00	0,00	0,00	0,00	0,00
9	72095	Pozostała działalność	0,00	0,00	0,00	100 800,00	100 800,00	0,00	0,00	0,00	0,00	0,00	0,00	0,00
	750	Administracja publiczna	132 605,69	132 605,69	0,00	113 991,06	113 991,06	0,00	145 183,32	145 183,32	0,00	147 925,05	147 925,05	0,00
10	75011	Urzędy wojewódzkie	64 234,34	64 234,34	0,00	57 066,85	57 066,85	0,00	56 316,01	56 316,01	0,00	53 058,51	53 058,51	0,00
11	75023	Urzędy gmin	68 371,35	68 371,35	0,00	56 886,21	56 886,21	0,00	83 227,34	83 227,34	0,00	79 104,39	79 104,39	0,00
12	75056	Spis powszechny i inne	0,00	0,00	0,00	0,00	0,00	0,00	0,00	0,00	0,00	15 691,15	15 691,15	0,00
13	75075	Promocja jst	0,00	0,00	0,00	0,00	0,00	0,00	5 599,97	5 599,97	0,00	0,00	0,00	0,00
14	75085	Wspólna obsługa jst	0,00	0,00	0,00	38,00	38,00	0,00	40,00	40,00	0,00	71,00	71,00	0,00
	751	Urzędy naczelnych organów władzy państwowej, kontroli i ochrony prawa oraz sądownictwa	1 248,00	1 248,00	0,00	105 019,71	105 019,71	0,00	67 668,49	67 668,49	0,00	63 003,23	63 003,23	0,00
15	75101	Urzędy naczelnych organów władzy państwowej, kontroli i ochrony prawa oraz sądownictwa	1 248,00	1 248,00	0,00	1 253,84	1 253,84	0,00	1 253,36	1 253,36	0,00	1 261,23	1 261,23	0,00
16	75107	Wybory Prezydenta RP	0,00	0,00	0,00	0,00	0,00	0,00	0,00	0,00	0,00	61 742,00	61 742,00	0,00
17	75108	Wybory do Sejmu i Senatu	0,00	0,00	0,00	0,00	0,00	0,00	33 505,00	33 505,00	0,00	0,00	0,00	0,00
18	75109	Wybory do rad gmin, rad powiatów i sejmików województw, wybory wójtów, burmistrzów i prezydentów miast, oraz referenda gminne, powiatowe i wojewódzkie	0,00	0,00	0,00	103 765,87	103 765,87	0,00	48,48	48,48	0,00	0,00	0,00	0,00
19	75113	Wybory do Parlamentu Europejskiego	0,00	0,00	0,00	0,00	0,00	0,00	32 861,65	32 861,65	0,00	0,00	0,00	0,00
	752	Obrona narodowa	800,00	800,00	0,00	300,00	300,00	0,00	300,00	300,00	0,00	800,00	800,00	0,00
20	75212	Pozostałe wydatki obronne	800,00	800,00	0,00	300,00	300,00	0,00	300,00	300,00	0,00	800,00	800,00	0,00
	754	Bezpieczeństwo publiczne i ochrona przeciwpożarowa	500 700,00	700,00	500 000,00	0,00	0,00	0,00	247 224,96	454,36	246 770,60	13 309,01	13 309,01	0,00
21	75412	Ochotnicze straże pożarne	500 000,00	0,00	500 000,00	0,00	0,00	0,00	247 224,96	454,36	246 770,60	13 309,01	13 309,01	0,00
22	75414	Obrona cywilna	700,00	700,00	0,00	0,00	0,00	0,00	0,00	0,00	0,00	0,00	0,00	0,00
	755	Wymiar sprawiedliwości	0,00	0,00	0,00	31 086,00	31 086,00	0,00	0,00	0,00	0,00	0,00	0,00	0,00
23	75501	Centralne administracyjne jednostki wymiaru sprawiedliwości i prokuratury	0,00	0,00	0,00	31 086,00	31 086,00	0,00	0,00	0,00	0,00	0,00	0,00	0,00
	756	Dochody od osób prawnych, od osób fizycznych i od innych jednostek nieposiadających osobowości prawnej oraz wydatki związane z ich poborem	5 935 792,82	5 935 792,82	0,00	6 531 189,32	6 531 189,32	0,00	7 046 827,73	7 046 827,73	0,00	7 238 565,68	7 238 565,68	0,00
24	75601	Wpływy z podatku dochodowego od osób fiz.	1 663,29	1 663,29	0,00	4 374,28	4 374,28	0,00	4 641,12	4 641,12	0,00	3 891,46	3 891,46	0,00
25	75615	Wpływy z podatku rolnego, leśnego, od czynności cywilnoprawnych, podatków i opłat lokalnych od osób prawnych	852 742,40	852 742,40	0,00	868 188,50	868 188,50	0,00	868 570,73	868 570,73	0,00	1 064 449,37	1 064 449,37	0,00
26	75616	Wpływy z podatku rolnego, leśnego, od czynności cywilnoprawnych,	1 602 766,72	1 602 766,72	0,00	1 722 957,45	1 722 957,45	0,00	1 734 241,50	1 734 241,50	0,00	1 792 256,71	1 792 256,71	0,00

L.p.	Rozdział	Nazwa (uproszczona)	Wykonanie 2017			Wykonanie 2018			Wykonanie 2019			Wykonanie 2020		
			Ogółem	Bieżące	Majątkowe	Ogółem	Bieżące	Majątkowe	Ogółem	Bieżące	Majątkowe	Ogółem	Bieżące	Majątkowe
1	2	3	4	5	6	7	8	9	10	11	12	13	14	15
		podatków i opłat lokalnych od osób fizycznych												
27	75618	Wpływy z innych opłat stanowiących dochody jst	96 222,88	96 222,88	0,00	105 116,79	105 116,79	0,00	105 385,79	105 385,79	0,00	106 249,45	106 249,45	0,00
28	75621	Udział gmin w podatkach stanowiących dochód budżetu państwa	3 382 397,53	3 382 397,53	0,00	3 830 552,30	3 830 552,30	0,00	4 333 988,59	4 333 988,59	0,00	4 271 718,69	4 271 718,69	0,00
	758	Różne rozliczenia	8 048 220,69	8 003 237,83	44 982,86	8 006 231,12	7 972 934,69	33 296,43	9 272 996,32	9 246 265,70	26 730,62	15 431 415,95	10 576 474,06	4 854 941,89
29	75801	Subwencja oświatowa	4 772 493,00	4 772 493,00	0,00	4 796 868,00	4 796 868,00	0,00	5 128 750,00	5 128 750,00	0,00	5 436 050,00	5 436 050,00	0,00
30	75802	Uzupełnienie subwencji ogólnej dla jst	0,00	0,00	0,00	0,00	0,00	0,00	0,00	0,00	0,00	0,00	0,00	0,00
31	75807	Subwencja wyrównawcza	3 134 002,00	3 134 002,00	0,00	3 080 141,00	3 080 141,00	0,00	3 725 834,00	3 725 834,00	0,00	4 000 684,00	4 000 684,00	0,00
32	75814	Różne rozliczenia	141 725,69	96 742,83	44 982,86	129 222,12	95 925,69	33 296,43	418 412,32	391 681,70	26 730,62	1 187 542,95	1 139 740,06	47 802,89
	75816	Wpływy do rozliczenia	0,00	0,00	0,00	0,00	0,00	0,00	0,00	0,00	0,00	4 807 139,00	0,00	4 807 139,00
	801	Oświata i wychowanie	1 897 023,70	478 760,10	1 418 263,60	578 801,12	578 801,12	0,00	1 527 760,53	526 587,23	1 001 173,30	611 440,76	611 440,76	0,00
33	80101	Szkoły podstawowe	59 128,92	59 128,92	0,00	1 374,00	1 374,00	0,00	306 218,03	61 396,63	244 821,40	26 390,27	26 390,27	0,00
34	80103	Oddziały przedszkolne	57 000,50	57 000,50	0,00	58 290,00	58 290,00	0,00	59 870,00	59 870,00	0,00	55 600,43	55 600,43	0,00
35	80104	Przedszkola	1 565 813,06	147 549,46	1 418 263,60	252 046,40	252 046,40	0,00	898 903,02	145 052,75	753 850,27	147 194,71	147 194,71	0,00
36	80110	Gimnazja	15 162,78	15 162,78	0,00	0,00	0,00	0,00	0,00	0,00	0,00	0,00	0,00	0,00
37	80114	Zespoły obsługi szkół	54,00	54,00	0,00	0,00	0,00	0,00	0,00	0,00	0,00	0,00	0,00	0,00
38	80148	Stołówki szkolne	185 742,70	185 742,70	0,00	202 534,15	202 534,15	0,00	168 687,20	168 687,20	0,00	109 492,30	109 492,30	0,00
39	80153	Zapewnienie uczniom prawa do bezpłatnego dostępu do podręczników	0,00	0,00	0,00	54 661,97	54 661,97	0,00	42 867,43	42 867,43	0,00	52 440,07	52 440,07	0,00
40	80195	Pozostała działalność	14 121,74	14 121,74	0,00	9 894,60	9 894,60	0,00	51 214,85	48 713,22	2 501,63	220 322,98	220 322,98	0,00
	851	Ochrona zdrowia	0,00	0,00	0,00	0,00	0,00	0,00	16 444,04	16 444,04	0,00	6 441,56	6 441,56	0,00
41	85153	Zwalczanie narkomanii	0,00	0,00	0,00	0,00	0,00	0,00	0,00	0,00	0,00	3 030,30	3 030,30	0,00
42	85154	Przeciwdziałanie alkoholizmowi	0,00	0,00	0,00	0,00	0,00	0,00	16 444,04	16 444,04	0,00	3 411,26	3 411,26	0,00
43	85195	Pozostała działalność	0,00	0,00	0,00	0,00	0,00	0,00	0,00	0,00	0,00	0,00	0,00	0,00
	852	Pomoc społeczna	441 174,75	441 174,75	0,00	323 838,15	323 838,15	0,00	366 881,42	366 881,42	0,00	362 926,17	362 926,17	0,00
44	85202	Domy pomocy społecznej	8 980,40	8 980,40	0,00	3 398,95	3 398,95	0,00	4 212,60	4 212,60	0,00	8 272,36	8 272,36	0,00
45	85213	Składki na ubezpieczenia zdrowotne opłacane za osoby pobierające niektóre świadczenia z pomocy społecznej oraz niektóre świadczenia rodzinne	25 009,71	25 009,71	0,00	23 635,28	23 635,28	0,00	13 575,98	13 575,98	0,00	11 737,27	11 737,27	0,00
46	85214	Zasiłki i pomoc w naturze oraz składki na ubezpieczenia emerytalne i rentowe	9 503,00	9 503,00	0,00	6 676,00	6 676,00	0,00	13 814,50	13 814,50	0,00	19 952,10	19 952,10	0,00
47	85216	Zasiłki stałe	206 474,78	206 474,78	0,00	177 369,05	177 369,05	0,00	159 736,82	159 736,82	0,00	134 290,74	134 290,74	0,00
48	85219	Ośrodki pomocy społecznej	82 030,87	82 030,87	0,00	74 846,07	74 846,07	0,00	75 219,44	75 219,44	0,00	69 530,99	69 530,99	0,00
49	85228	Usługi opiekuńcze	15 452,75	15 452,75	0,00	18 429,40	18 429,40	0,00	27 799,59	27 799,59	0,00	28 050,03	28 050,03	0,00
50	85230	Pomoc w zakresie żywienia	23 700,00	23 700,00	0,00	19 483,40	19 483,40	0,00	72 522,49	72 522,49	0,00	91 092,68	91 092,68	0,00
51	85295	Pozostała działalność	70 023,24	70 023,24	0,00	0,00	0,00	0,00	0,00	0,00	0,00	0,00	0,00	0,00
	853	Pozostałe zadania w zakresie polityki społecznej	0,00	0,00	0,00	51 918,30	51 918,30	0,00	0,00	0,00	0,00	0,00	0,00	0,00
52	85395	Pozostała działalność	0,00	0,00	0,00	51 918,30	51 918,30	0,00	0,00	0,00	0,00	0,00	0,00	0,00
	854	Edukacyjna opieka wychowawcza	78 716,36	78 716,36	0,00	80 197,01	80 197,01	0,00	61 040,84	61 040,84	0,00	61 358,06	61 358,06	0,00
53	85412	Kolonie i obozy oraz inne formy wypoczynku dla dzieci i młodzieży szkolnej a także szkolenia młodzieży	0,00	0,00	0,00	0,00	0,00	0,00	0,00	0,00	0,00	14 633,00	14 633,00	0,00
54	85415	Pomoc materialna dla uczniów	21 268,00	21 268,00	0,00	21 084,00	21 084,00	0,00	13 462,00	13 462,00	0,00	10 087,00	10 087,00	0,00
55	85417	Szkolne schroniska młodzieżowe	57 448,36	57 448,36	0,00	59 113,01	59 113,01	0,00	47 578,84	47 578,84	0,00	36 638,06	36 638,06	0,00
	855	Rodzina	6 058 044,70	6 058 044,70	0,00	6 108 237,04	6 108 237,04	0,00	7 064 649,81	7 064 649,81	0,00	8 560 667,49	8 560 667,49	0,00
56	85501	Świadczenia wychowawcze	3 927 040,65	3 927 040,65	0,00	3 783 199,43	3 783 199,43	0,00	4 794 932,64	4 794 932,64	0,00	6 096 608,72	6 096 608,72	0,00
57	85502	Świadczenia rodzinne, zaliczka alimentacyjna i składki	2 119 975,29	2 119 975,29	0,00	2 092 440,99	2 092 440,99	0,00	2 026 735,71	2 026 735,71	0,00	2 222 226,21	2 222 226,21	0,00
58	85503	Karta Dużej Rodziny	60,76	60,76	0,00	136,62	136,62	0,00	446,64	446,64	0,00	202,08	202,08	0,00
59	85504	Wspieranie rodziny	10 968,00	10 968,00	0,00	232 460,00	232 460,00	0,00	233 055,00	233 055,00	0,00	222 790,00	222 790,00	0,00
60	85513	Składki na ubezpieczenia zdrowotne opłacane za osoby pobierające niektóre świadczenia rodzinne	0,00	0,00	0,00	0,00	0,00	0,00	9 479,82	9 479,82	0,00	18 840,48	18 840,48	0,00
	900	Gospodarka komunalna i ochrona środowiska	529 902,64	529 902,64	0,00	501 946,59	501 946,59	0,00	719 392,98	719 392,98	0,00	3 050 909,92	1 028 095,38	2 022 814,54
61	90001	Gospodarka ściekowa i ochrona wód	4 179,01	4 179,01	0,00	6 854,69	6 854,69	0,00	4 477,00	4 477,00	0,00	1 850 196,85	12 666,86	1 837 529,99
62	90002	Gospodarka odpadami	398 539,97	398 539,97	0,00	404 717,08	404 717,08	0,00	584 103,20	584 103,20	0,00	929 887,43	929 887,43	0,00
63	90004	Utrzymanie zieleni w miastach i gminach	0,00	0,00	0,00	0,00	0,00	0,00	9 591,29	9 591,29	0,00	1 033,86	1 033,86	0,00
64	90015	Oświetlenie ulic	0,00	0,00	0,00	0,00	0,00	0,00	0,00	0,00	0,00	188 427,05	3 427,05	185 000,00

L.p.	Rozdział	Nazwa (uproszczona)	Wykonanie 2017			Wykonanie 2018			Wykonanie 2019			Wykonanie 2020		
			Ogółem	Bieżące	Majątkowe	Ogółem	Bieżące	Majątkowe	Ogółem	Bieżące	Majątkowe	Ogółem	Bieżące	Majątkowe
1	2	3	4	5	6	7	8	9	10	11	12	13	14	15
65	90019	Wpływy i wydatki związane z gromadzeniem środków z opłat i kar za korzystanie ze środowiska	14 440,27	14 440,27	0,00	13 791,86	13 791,86	0,00	3 766,47	3 766,47	0,00	2 119,01	2 119,01	0,00
66	90020	Wpływy z opłat produktowych	398,67	398,67	0,00	304,56	304,56	0,00	231,42	231,42	0,00	28,84	28,84	0,00
67	90095	Pozostała działalność	112 344,72	112 344,72	0,00	76 278,40	76 278,40	0,00	117 223,60	117 223,60	0,00	79 216,88	78 932,33	284,55
	921	Kultura i ochrona dziedzictwa narodowego	50 440,00	50 440,00	0,00	14 421,14	14 421,14	0,00	134 741,36	134 741,36	0,00	16 456,91	16 456,91	0,00
68	92109	Domy i ośrodki kultury, świetlice i kluby	0,00	0,00	0,00	0,00	0,00	0,00	8 024,15	8 024,15	0,00	1 110,42	1 110,42	0,00
69	92195	Pozostała działalność	50 440,00	50 440,00	0,00	14 421,14	14 421,14	0,00	126 717,21	126 717,21	0,00	15 346,49	15 346,49	0,00
	926	Kultura fizyczna	0,00	0,00	0,00	40 000,00	40 000,00	0,00	58 959,51	58 959,51	0,00	0,00	0,00	0,00
70	92601	Obiekty sportowe	0,00	0,00	0,00	0,00	0,00	0,00	13 959,51	13 959,51	0,00	0,00	0,00	0,00
71	92605	Zadania w zakresie kultury fizycznej	0,00	0,00	0,00	40 000,00	40 000,00	0,00	45 000,00	45 000,00	0,00	0,00	0,00	0,00
		Razem	24 267 562,19	22 016 628,29	2 250 933,90	23 843 266,42	22 891 654,83	951 611,59	28 212 713,50	25 827 225,25	2 385 488,25	37 721 126,50	29 156 359,84	8 564 766,66

Źródło: Roczne sprawozdanie Rb 27S z wykonania planu dochodów budżetowych jst za lata 2017-2020.

Tabela 60. Struktura dochodów bieżących Gminy Janów w latach 2017 - 2020.

L.p.	Rozdział	Nazwa (uproszczona)	Wykonanie 2017		Wykonanie 2018		Wykonanie 2019		Wykonanie 2020	
			Bieżące	%%	Bieżące	%%	Bieżące	%%	Bieżące	%%
1	2	3	4	5	6	7	8	9	10	11
	010	Rolnictwo i łowiectwo	122 815,49	0,56	129 829,86	0,57	153 121,96	0,59	169 304,78	0,58
1	01095	Pozostała działalność	122 815,49	0,56	129 829,86	0,57	153 121,96	0,59	169 304,78	0,58
	600	Transport i łączność	0,00	0,00	0,00	0,00	0,00	0,00	82,00	0,00
2	60016	Drogi publiczne gminne	0,00	0,00	0,00	0,00	0,00	0,00	82,00	0,00
3	60017	Drogi wewnętrzne	0,00	0,00	0,00	0,00	0,00	0,00	0,00	0,00
	630	Turystyka	0,00	0,00	0,00	0,00	8 000,00	0,03	0,00	0,00
4	63095	Pozostała działalność	0,00	0,00	0,00	0,00	8 000,00	0,03	0,00	0,00
	700	Gospodarka mieszkaniowa	180 389,91	0,82	204 644,84	0,89	208 206,50	0,81	247 009,70	0,85
5	70005	Gospodarka gruntami i nieruchomościami	11 323,10	0,05	16 983,24	0,07	12 866,81	0,05	14 029,50	0,05
6	70095	Pozostała działalność	169 066,81	0,77	187 661,60	0,82	195 339,69	0,76	232 980,20	0,80
	710	Działalność usługowa	2 000,00	0,01	2 500,00	0,01	2 500,00	0,01	52 500,00	0,18
	71004	Plany zagospodarowania przestrzennego	0,00	0,00	0,00	0,00	0,00	0,00	50 000,00	0,17
7	71035	Cmentarze	2 000,00	0,01	2 500,00	0,01	2 500,00	0,01	2 500,00	0,01
	720	Informatyka	0,00	0,00	100 800,00	0,44	0,00	0,00	0,00	0,00
8	72095	Pozostała działalność	0,00	0,00	100 800,00	0,44	0,00	0,00	0,00	0,00
	750	Administracja publiczna	132 605,69	0,60	113 991,06	0,50	145 183,32	0,56	147 925,05	0,51
9	75011	Urzędy wojewódzkie	64 234,34	0,29	57 066,85	0,25	56 316,01	0,22	53 058,51	0,18
10	75023	Urzędy gmin	68 371,35	0,31	56 886,21	0,25	83 227,34	0,32	79 104,39	0,27
11	75056	Spis powszechny i inne	0,00	0,00	0,00	0,00	0,00	0,00	15 691,15	0,05
12	75075	Promocja jst	0,00	0,00	0,00	0,00	5 599,97	0,02	0,00	0,00
13	75085	Wspólna obsługa jst	0,00	0,00	38,00	0,00	40,00	0,00	71,00	0,00
14	75095	Pozostała działalność	0,00	0,00	0,00	0,00	0,00	0,00	0,00	0,00
	751	Urzędy naczelnych organów władzy państwowej, kontroli i ochrony prawa oraz sądownictwa	1 248,00	0,01	105 019,71	0,46	67 668,49	0,26	63 003,23	0,22
15	75101	Urzędy naczelnych organów władzy państwowej, kontroli i ochrony prawa oraz sądownictwa	1 248,00	0,01	1 253,84	0,01	1 253,36	0,00	1 261,23	0,00
16	75107	Wybory Prezydenta RP	0,00	0,00	0,00	0,00	0,00	0,00	61 742,00	0,21
17	75108	Wybory do Sejmu i Senatu	0,00	0,00	0,00	0,00	33 505,00	0,13	0,00	0,00
18	75109	Wybory do rad gmin, rad powiatów i sejmików województw, wybory wójtów, burmistrzów i prezydentów miast, oraz referenda gminne, powiatowe i wojewódzkie	0,00	0,00	103 765,87	0,45	48,48	0,00	0,00	0,00
19	75113	Wybory do Parlamentu Europejskiego	0,00	0,00	0,00	0,00	32 861,65	0,13	0,00	0,00
	752	Obrona narodowa	800,00	0,00	300,00	0,00	300,00	0,00	800,00	0,00
20	75212	Pozostałe wydatki obronne	800,00	0,00	300,00	0,00	300,00	0,00	800,00	0,00
	754	Bezpieczeństwo publiczne i ochrona przeciwpożarowa	700,00	0,00	0,00	0,00	454,36	0,00	13 309,01	0,05
21	75412	Ochotnicze straże pożarne	0,00	0,00	0,00	0,00	454,36	0,00	13 309,01	0,05
22	75414	Obrona cywilna	700,00	0,00	0,00	0,00	0,00	0,00	0,00	0,00
	755	Wymiar sprawiedliwości	0,00	0,00	31 086,00	0,14	0,00	0,00	0,00	0,00
23	75501	Centralne administracyjne jednostki wymiaru sprawiedliwości i prokuratury	0,00	0,00	31 086,00	0,14	0,00	0,00	0,00	0,00

L.p.	Rozdział	Nazwa (uproszczona)	Wykonanie 2017		Wykonanie 2018		Wykonanie 2019		Wykonanie 2020	
			Bieżące	%%	Bieżące	%%	Bieżące	%%	Bieżące	%%
	756	Dochody od osób prawnych, od osób fizycznych i od innych jednostek nieposiadających osobowości prawnej oraz wydatki związane z ich poborem	5 935 792,82	26,96	6 531 189,32	28,53	7 046 827,73	27,28	7 238 565,68	24,83
24	75601	Wpływy z podatku dochodowego od osób fiz.	1 663,29	0,01	4 374,28	0,02	4 641,12	0,02	3 891,46	0,01
25	75615	Wpływy z podatku rolnego, leśnego, od czynności cywilnoprawnych, podatków i opłat lokalnych od osób prawnych	852 742,40	3,87	868 188,50	3,79	868 570,73	3,36	1 064 449,37	3,65
26	75616	Wpływy z podatku rolnego, leśnego, od czynności cywilnoprawnych, podatków i opłat lokalnych od osób fizycznych	1 602 766,72	7,28	1 722 957,45	7,53	1 734 241,50	6,71	1 792 256,71	6,15
27	75618	Wpływy z innych opłat stanowiących dochody JST	96 222,88	0,44	105 116,79	0,46	105 385,79	0,41	106 249,45	0,36
28	75621	Udział gmin w podatkach stanowiących dochód budżetu państwa	3 382 397,53	15,36	3 830 552,30	16,73	4 333 988,59	16,78	4 271 718,69	14,65
	758	Różne rozliczenia	8 003 237,83	36,35	7 972 934,69	34,83	9 246 265,70	35,80	10 576 474,06	36,28
29	75801	Subwencja oświatowa	4 772 493,00	21,68	4 796 868,00	20,95	5 128 750,00	19,86	5 436 050,00	18,64
30	75802	Uzupełnienie subwencji ogólnej dla jst	0,00	0,00	0,00	0,00	0,00	0,00	0,00	0,00
31	75807	Subwencja wyrównawcza	3 134 002,00	14,23	3 080 141,00	13,46	3 725 834,00	14,43	4 000 684,00	13,72
32	75814	Różne rozliczenia	96 742,83	0,44	95 925,69	0,42	391 681,70	1,52	1 139 740,06	3,91
	801	Oświata i wychowanie	478 760,10	2,17	578 801,12	2,52	526 587,23	2,04	611 440,76	2,10
33	80101	Szkoły podstawowe	59 128,92	0,27	1 374,00	0,01	61 396,63	0,24	26 390,27	0,09
34	80103	Oddziały przedszkolne	57 000,50	0,26	58 290,00	0,25	59 870,00	0,23	55 600,43	0,19
35	80104	Przedszkola	147 549,46	0,67	252 046,40	1,10	145 052,75	0,56	147 194,71	0,50
36	80110	Gimnazja	15 162,78	0,07	0,00	0,00	0,00	0,00	0,00	0,00
37	80114	Zespoły obsługi szkół	54,00	0,00	0,00	0,00	0,00	0,00	0,00	0,00
38	80148	Stołówki szkolne	185 742,70	0,84	202 534,15	0,88	168 687,20	0,65	109 492,30	0,38
39	80153	Zapewnienie uczniom prawa do bezpłatnego dostępu do podręczników	0,00	0,00	54 661,97	0,24	42 867,43	0,17	52 440,07	0,18
40	80195	Pozostała działalność	14 121,74	0,06	9 894,60	0,04	48 713,22	0,19	220 322,98	0,76
	851	Ochrona zdrowia	1 039 782,22	4,72	911 906,92	3,98	16 444,04	0,06	6 441,56	0,02
41	85153	Zwalczanie narkomanii	0,00	0,00	0,00	0,00	0,00	0,00	3 030,30	0,01
42	85154	Przeciwdziałanie alkoholizmowi	0,00	0,00	0,00	0,00	16 444,04	0,06	3 411,26	0,01
43	85195	Pozostała działalność	0,00	0,00	0,00	0,00	0,00	0,00	0,00	0,00
	852	Pomoc społeczna	441 174,75	2,00	323 838,15	1,41	366 881,42	1,42	362 926,17	1,24
44	85202	Domy pomocy społecznej	8 980,40	0,04	3 398,95	0,01	4 212,60	0,02	8 272,36	0,03
45	85211	Świadczenia wychowawcze	0,00	0,00	0,00	0,00	0,00	0,00	0,00	0,00
46	85213	Składki na ubezpieczenie zdrowotne opłacane za osoby pobierające niektóre świadczenia z pomocy społecznej oraz niektóre świadczenia rodzinne	25 009,71	0,11	23 635,28	0,10	13 575,98	0,05	11 737,27	0,04
47	85214	Zasiłki i pomoc w naturze oraz składki na ubezpieczenie emerytalne i rentowe	9 503,00	0,04	6 676,00	0,03	13 814,50	0,05	19 952,10	0,07
48	85216	Zasiłki stałe	206 474,78	0,94	177 369,05	0,77	159 736,82	0,62	134 290,74	0,46
49	85219	Ośrodki pomocy społecznej	82 030,87	0,37	74 846,07	0,33	75 219,44	0,29	69 530,99	0,24
50	85228	Usługi opiekuńcze	15 452,75	0,07	18 429,40	0,08	27 799,59	0,11	28 050,03	0,10
51	85230	Pomoc w zakresie dożywiania	23 700,00	0,11	19 483,40	0,09	72 522,49	0,28	91 092,68	0,31
52	85295	Pozostała działalność	70 023,24	0,32	0,00	0,00	0,00	0,00	0,00	0,00

L.p.	Rozdział	Nazwa (uproszczona)	Wykonanie 2017		Wykonanie 2018		Wykonanie 2019		Wykonanie 2020	
			Bieżące	%%	Bieżące	%%	Bieżące	%%	Bieżące	%%
	853	Pozostałe zadania w zakresie polityki społecznej	0,00	0,00	51 918,30	0,23	0,00	0,00	0,00	0,00
53	85395	Pozostała działalność	0,00	0,00	51 918,30	0,23	0,00	0,00	0,00	0,00
	854	Edukacyjna opieka wychowawcza	78 716,36	0,36	80 197,01	0,35	61 040,84	0,24	61 358,06	0,21
54	85412	Kolonie i obozy oraz inne formy wypoczynku dla dzieci i młodzieży szkolnej a także szkolenia młodzieży	0,00	0,00	0,00	0,00	0,00	0,00	14 633,00	0,05
55	85415	Pomoc materialna dla uczniów	21 268,00	0,10	21 084,00	0,09	13 462,00	0,05	10 087,00	0,03
56	85417	Szkolne schroniska młodzieżowe	57 448,36	0,26	59 113,01	0,26	47 578,84	0,18	36 638,06	0,13
	855	Rodzina	6 058 044,70	27,52	6 108 237,04	26,69	7 064 649,81	27,35	8 560 667,49	29,36
57	85501	Świadczenia wychowawcze	3 927 040,65	17,84	3 783 199,43	16,53	4 794 932,64	18,57	6 096 608,72	20,91
58	85502	Świadczenia rodzinne, zaliczka alimentacyjna i składki	2 119 975,29	9,63	2 092 440,99	9,14	2 026 735,71	7,85	2 222 226,21	7,62
59	85503	Karta Dużej Rodziny	60,76	0,00	136,62	0,00	446,64	0,00	202,08	0,00
60	85504	Wspieranie rodziny	10 968,00	0,05	232 460,00	1,02	233 055,00	0,90	222 790,00	0,76
61	85513	Składki na ubezpieczenia zdrowotne opłacane za osoby pobierające niektóre świadczenia rodzinne	0,00	0,00	0,00	0,00	9 479,82	0,04	18 840,48	0,06
	900	Gospodarka komunalna i ochrona środowiska	529 902,64	2,41	501 946,59	2,19	719 392,98	2,79	1 028 095,38	3,53
62	90001	Gospodarka ściekowa i ochrona wód	4 179,01	0,02	6 854,69	0,03	4 477,00	0,02	12 666,86	0,04
63	90002	Gospodarka odpadami	398 539,97	1,81	404 717,08	1,77	584 103,20	2,26	929 887,43	3,19
64	90004	Utrzymanie zieleni w miastach i gminach	0,00	0,00	0,00	0,00	0,00	0,00	1 033,86	0,00
65	90005	Ochrona powietrza atmosferycznego i klimatu	0,00	0,00	0,00	0,00	9 591,29	0,04	0,00	0,00
66	90015	Oświetlenie ulic	0,00	0,00	0,00	0,00	0,00	0,00	3 427,05	0,01
67	90019	Wpływy i wydatki związane z gromadzeniem środków z opłat i kar za korzystanie ze środowiska	14 440,27	0,07	13 791,86	0,06	3 766,47	0,01	2 119,01	0,01
68	90020	Wpływy z opłat produktowych	398,67	0,00	304,56	0,00	231,42	0,00	28,84	0,00
69	90095	Pozostała działalność	112 344,72	0,51	76 278,40	0,33	117 223,60	0,45	78 932,33	0,27
	921	Kultura i ochrona dziedzictwa narodowego	50 440,00	0,23	14 421,14	0,06	134 741,36	0,52	16 456,91	0,06
70	92109	Domy i ośrodki kultury, świetlice i kluby	0,00	0,00	0,00	0,00	8 024,15	0,03	1 110,42	0,00
71	92120	Ochrona zabytków i opieka nad zabytkami	0,00	0,00	0,00	0,00	0,00	0,00	0,00	0,00
72	92195	Pozostała działalność	50 440,00	0,23	14 421,14	0,06	126 717,21	0,49	15 346,49	0,05
	926	Kultura fizyczna	0,00	0,00	40 000,00	0,17	58 959,51	0,22	0,00	0,00
73	92601	Obiekty sportowe	0,00	0,00	0,00	0,00	13 959,51	0,05	0,00	0,00
74	92605	Zadania w zakresie kultury fizycznej	0,00	0,00	40 000,00	0,17	45 000,00	0,17	0,00	0,00
75	92695	Pozostała działalność	0,00	0,00	0,00	0,00	0,00	0,00	0,00	0,00
Razem			22 016 628,29	100,00	22 891 654,83	100,00	25 827 225,25	100,00	29 156 359,84	100,00

Źródło: Roczne sprawozdanie Rb 27S z wykonania planu dochodów budżetowych JST za lata 2017-2020.

Tabela 61. Analiza wydatków budżetowych Gminy Janów za lata 2017 - 2020.

Lp.	Rozdział	Nazwa (uproszczona)	Wykonanie 2017			Wykonanie 2018			Wykonanie 2019			Wykonanie 2020		
			Ogółem	Bieżące	Majątkowe	Ogółem	Bieżące	Majątkowe	Ogółem	Bieżące	Majątkowe	Ogółem	Bieżące	Majątkowe
1	2	3	4	5	6	7	8	9	10	11	12	13	14	15
	010	Rolnictwo i łowiectwo	425 214,35	144 242,98	280 971,37	386 824,56	233 271,36	153 553,20	252 131,73	148 417,46	103 714,27	416 352,44	164 289,48	252 062,96
1	01010	Infrastruktura wodociągowa i sanitacyjna wsi	307 034,51	26 063,14	280 971,37	261 612,47	108 059,27	153 553,20	103 714,27	0,00	103 714,27	252 062,96	0,00	252 062,96
2	01030	Izby rolnicze	4 714,10	4 714,10	0,00	4 731,98	4 731,98	0,00	4 670,31	4 670,31	0,00	4 952,43	4 952,43	0,00
3	01095	Pozostała działalność	113 465,74	113 465,74	0,00	120 480,11	120 480,11	0,00	143 747,15	143 747,15	0,00	159 337,05	159 337,05	0,00
	400	Wytwarzanie i zaopatrywanie w energię elektryczną, gaz i wodę	0,00	0,00	0,00	0,00	0,00	0,00	175 277,00	175 277,00	0,00	173 729,62	173 729,62	0,00
4	40002	Dostarczanie wody	0,00	0,00	0,00	0,00	0,00	0,00	175 277,00	175 277,00	0,00	173 729,62	173 729,62	0,00
	600	Transport i łączność	926 233,63	270 563,50	655 670,13	1 095 555,87	312 183,15	783 372,72	2 547 148,16	253 370,23	2 293 777,93	2 374 155,18	260 354,17	2 113 801,01
5	60014	Drogi publiczne powiatowe	0,00	0,00	0,00	0,00	0,00	0,00	3 075,00	0,00	3 075,00	31 475,00	0,00	31 475,00
6	60016	Drogi publiczne gminne	926 233,63	270 563,50	655 670,13	1 095 555,87	312 183,15	783 372,72	2 530 511,46	253 370,23	2 277 141,23	1 324 369,31	260 354,17	1 064 015,14
7	60017	Drogi wewnętrzne	0,00	0,00	0,00	0,00	0,00	0,00	13 561,70	0,00	13 561,70	1 018 310,87	0,00	1 018 310,87
	630	Turystyka	6 751,48	6 751,48	0,00	18 025,58	18 025,58	0,00	16 268,04	16 268,04	0,00	3 566,20	3 566,20	0,00
8	63095	Pozostała działalność	6 751,48	6 751,48	0,00	18 025,58	18 025,58	0,00	16 268,04	16 268,04	0,00	3 566,20	3 566,20	0,00
	700	Gospodarka mieszkaniowa	48 020,97	37 590,97	10 430,00	94 725,23	84 559,23	10 166,00	43 323,91	43 323,91	0,00	1 822 856,42	76 252,11	1 746 604,31
9	70005	Gospodarka gruntami i nieruchomościami	48 020,97	37 590,97	10 430,00	94 725,23	84 559,23	10 166,00	43 323,91	43 323,91	0,00	1 822 856,42	76 252,11	1 746 604,31
	710	Działalność usługowa	8 606,50	8 606,50	0,00	21 314,26	21 314,26	0,00	5 387,05	5 387,05	0,00	75 776,92	75 776,92	0,00
10	71004	Plany zagospodarowania przestrzennego	2 490,00	2 490,00	0,00	13 265,67	13 265,67	0,00	1 554,70	1 554,70	0,00	67 277,55	67 277,55	0,00
11	71035	Cmentarze	6 116,50	6 116,50	0,00	8 048,59	8 048,59	0,00	3 832,35	3 832,35	0,00	8 499,37	8 499,37	0,00
	720	Informatyka	0,00	0,00	0,00	100 800,00	100 800,00	0,00	0,00	0,00	0,00	0,00	0,00	0,00
12	72095	Pozostała działalność	0,00	0,00	0,00	100 800,00	100 800,00	0,00	0,00	0,00	0,00	0,00	0,00	0,00
	750	Administracja publiczna	2 273 427,45	2 273 427,45	0,00	2 643 440,84	2 643 440,84	0,00	2 795 176,80	2 795 176,80	0,00	2 954 085,77	2 954 085,77	0,00
13	75011	Urzędy wojewódzkie	123 256,79	123 256,79	0,00	130 024,54	130 024,54	0,00	138 609,01	138 609,01	0,00	140 445,29	140 445,29	0,00
14	75022	Rady gmin	141 421,89	141 421,89	0,00	145 041,84	145 041,84	0,00	187 139,10	187 139,10	0,00	187 531,52	187 531,52	0,00
15	75023	Urzędy gmin	1 940 839,29	1 940 839,29	0,00	2 040 327,73	2 040 327,73	0,00	2 096 511,24	2 096 511,24	0,00	2 097 168,42	2 097 168,42	0,00
16	75056	Spis powszechny i inne	0,00	0,00	0,00	0,00	0,00	0,00	0,00	0,00	0,00	15 691,15	15 691,15	0,00
17	75075	Promocja jst	24 795,13	24 795,13	0,00	53 212,08	53 212,08	0,00	45 430,91	45 430,91	0,00	49 637,37	49 637,37	0,00
18	75085	Wspólna obsługa jst	0,00	0,00	0,00	227 018,88	227 018,88	0,00	248 597,68	248 597,68	0,00	376 534,74	376 534,74	0,00
19	75095	Pozostała działalność	43 114,35	43 114,35	0,00	47 815,77	47 815,77	0,00	78 888,86	78 888,86	0,00	87 077,28	87 077,28	0,00
	751	Urzędy naczelnych organów władzy państwowej, kontroli i ochrony prawa oraz sądownictwa	1 248,00	1 248,00	0,00	105 019,71	105 019,71	0,00	67 668,49	67 668,49	0,00	63 003,23	63 003,23	0,00
20	75101	Urzędy naczelnych organów władzy państwowej, kontroli i ochrony prawa oraz sądownictwa	1 248,00	1 248,00	0,00	1 253,84	1 253,84	0,00	1 253,36	1 253,36	0,00	1 261,23	1 261,23	0,00
21	75107	Wybory Prezydenta RP	0,00	0,00	0,00	0,00	0,00	0,00	0,00	0,00	0,00	61 742,00	61 742,00	0,00
22	75108	Wybory do Sejmu i Senatu	0,00	0,00	0,00	0,00	0,00	0,00	33 505,00	33 505,00	0,00	0,00	0,00	0,00
23	75109	Wybory do rad gmin, rad powiatów i sejmików województw, wybory wójtów, burmistrzów i prezydentów miast, oraz referenda gminne, powiatowe i wojewódzkie	0,00	0,00	0,00	103 765,87	103 765,87	0,00	48,48	48,48	0,00	0,00	0,00	0,00
24	75113	Wybory do Parlamentu Europejskiego	0,00	0,00	0,00	0,00	0,00	0,00	32 861,65	32 861,65	0,00	0,00	0,00	0,00
	752	Obrona narodowa	800,00	800,00	0,00	300,00	300,00	0,00	300,00	300,00	0,00	800,00	800,00	0,00
25	75212	Pozostałe wydatki obronne	800,00	800,00	0,00	300,00	300,00	0,00	300,00	300,00	0,00	800,00	800,00	0,00
	754	Bezpieczeństwo publiczne i ochrona przeciwpożarowa	1 042 485,44	257 475,44	785 010,00	538 357,44	286 053,44	252 304,00	238 269,32	238 269,32	0,00	277 369,86	266 369,86	11 000,00
26	75410	Komendy Wojewódzkie PSP	5 000,00	5 000,00	0,00	5 000,00	5 000,00	0,00	4 000,00	4 000,00	0,00	0,00	0,00	0,00
27	75412	Ochotnicze straże pożarne	988 709,78	203 699,78	785 010,00	521 408,73	269 104,73	252 304,00	227 450,31	227 450,31	0,00	221 193,56	210 193,56	11 000,00
28	75414	Obrona cywilna	1 514,93	1 514,93	0,00	722,74	722,74	0,00	483,11	483,11	0,00	511,68	511,68	0,00
29	75421	Zarządzanie kryzysowe	35 260,73	35 260,73	0,00	0,00	0,00	0,00	0,00	0,00	0,00	51 291,61	51 291,61	0,00
30	75495	Pozostała działalność	12 000,00	12 000,00	0,00	11 225,97	11 225,97	0,00	6 335,90	6 335,90	0,00	4 373,01	4 373,01	0,00

Lp.	Rozdział	Nazwa (uproszczona)	Wykonanie 2017			Wykonanie 2018			Wykonanie 2019			Wykonanie 2020		
			Ogółem	Bieżące	Majątkowe	Ogółem	Bieżące	Majątkowe	Ogółem	Bieżące	Majątkowe	Ogółem	Bieżące	Majątkowe
1	2	3	4	5	6	7	8	9	10	11	12	13	14	15
	757	Obsługa długu publicznego	307 655,30	307 655,30	0,00	274 965,56	274 965,56	0,00	364 045,95	364 045,95	0,00	479 119,54	479 119,54	0,00
40	75702	Obsługa papierów wartościowych, kredytów i pożyczek jst	307 655,30	307 655,30	0,00	274 965,56	274 965,56	0,00	364 045,95	364 045,95	0,00	268 525,35	268 525,35	0,00
31	75704	Rozliczenia z tytułu poręczeń i gwarancji	0,00	0,00	0,00	0,00	0,00	0,00	0,00	0,00	0,00	210 594,19	210 594,19	0,00
	758	Różne rozliczenia	15 952,37	15 952,37	0,00	18 617,22	18 617,22	0,00	17 226,77	17 226,77	0,00	10 728,13	10 728,13	0,00
32	75814	Różne rozliczenia finansowe	15 952,37	15 952,37	0,00	18 617,22	18 617,22	0,00	17 226,77	17 226,77	0,00	10 728,13	10 728,13	0,00
33	75818	Rezerwy ogólne i celowe	0,00	0,00	0,00	0,00	0,00	0,00	0,00	0,00	0,00	0,00	0,00	0,00
	801	Oświata i wychowanie	9 782 924,13	7 134 316,07	2 648 608,06	8 724 454,14	7 605 468,06	1 118 986,08	8 572 851,41	8 572 851,41	0,00	8 880 080,27	8 727 166,27	152 914,00
34	80101	Szkoły podstawowe	3 677 057,86	3 644 462,86	32 595,00	5 238 802,30	4 506 106,10	732 696,20	5 541 284,91	5 541 284,91	0,00	6 247 801,34	6 247 801,34	0,00
35	80103	Oddziały przedszkolne w szkołach podstawowych	214 645,37	214 645,37	0,00	246 444,43	246 444,43	0,00	278 054,18	278 054,18	0,00	348 647,55	348 647,55	0,00
36	80104	Przedszkola	3 525 011,10	908 998,04	2 616 013,06	1 450 149,14	1 063 859,26	386 289,88	1 149 164,33	1 149 164,33	0,00	1 049 042,75	1 049 042,75	0,00
37	80110	Gimnazja	1 148 931,66	1 148 931,66	0,00	719 874,51	719 874,51	0,00	380 367,14	380 367,14	0,00	0,00	0,00	0,00
38	80113	Dowózanie uczniów do szkół	214 613,14	214 613,14	0,00	230 879,51	230 879,51	0,00	248 938,24	248 938,24	0,00	169 408,36	169 408,36	0,00
39	80114	Zespoły obsługi szkół	247 553,24	247 553,24	0,00	0,00	0,00	0,00	0,00	0,00	0,00	0,00	0,00	0,00
40	80146	Dokształcanie i doskonalenie nauczycieli	1 500,00	1 500,00	0,00	10 480,00	10 480,00	0,00	10 249,00	10 249,00	0,00	12 944,00	12 944,00	0,00
41	80148	Stołówki szkolne	374 103,49	374 103,49	0,00	410 862,22	410 862,22	0,00	398 706,72	398 706,72	0,00	331 030,14	331 030,14	0,00
42	80149	Realizacja zadań wymagających stosowania specjalnej organizacji nauki dla przedszkoli, oddziałów, szkołach podstawowych i innych	111 815,69	111 815,69	0,00	113 459,88	113 459,88	0,00	115 193,66	115 193,66	0,00	64 972,23	64 972,23	0,00
43	80150	Realizacja zadań wymagających stosowania specjalnej organizacji nauki dla szkół podstawowych, gimnazjum, liceów ogólnokształcących i profilowanych, szkołach zawodowych i artystycznych	237 598,38	237 598,38	0,00	153 667,20	153 667,20	0,00	157 061,16	157 061,16	0,00	277 886,27	277 886,27	0,00
44	80152	Realizacja zadań wymagających stosowania specjalnej organizacji nauki w gimnazjach, liceach, technikum, szkołach policealnych i innych	0,00	0,00	0,00	25 464,27	25 464,27	0,00	0,00	0,00	0,00	0,00	0,00	0,00
45	80153	Zapewnienie uczniom prawa do bezpłatnego dostępu do podręczników	0,00	0,00	0,00	54 807,65	54 807,65	0,00	42 721,75	42 721,75	0,00	52 440,07	52 440,07	0,00
46	80195	Pozostała działalność	30 094,20	30 094,20	0,00	69 563,03	69 563,03	0,00	251 110,32	251 110,32	0,00	325 907,56	172 993,56	152 914,00
	851	Ochrona zdrowia	94 886,01	94 886,01	0,00	100 909,29	100 909,29	0,00	103 205,50	103 205,50	0,00	93 488,96	93 488,96	0,00
47	85141	Ratownictwo medyczne	0,00	0,00	0,00	3 000,00	3 000,00	0,00	0,00	0,00	0,00	0,00	0,00	0,00
48	85153	Zwalczanie narkomanii	1 895,52	1 895,52	0,00	995,89	995,89	0,00	0,00	0,00	0,00	3 359,30	3 359,30	0,00
49	85154	Przeciwdziałanie alkoholizmowi	92 990,49	92 990,49	0,00	96 913,40	96 913,40	0,00	103 205,50	103 205,50	0,00	90 129,66	90 129,66	0,00
50	85195	Pozostała działalność	0,00	0,00	0,00	0,00	0,00	0,00	0,00	0,00	0,00	0,00	0,00	0,00
	852	Pomoc społeczna	1 212 107,23	1 212 107,23	0,00	1 057 116,31	1 057 116,31	0,00	1 046 861,49	1 046 861,49	0,00	1 028 458,21	1 028 458,21	0,00
51	85202	Domy pomocy społecznej	167 064,23	167 064,23	0,00	127 981,51	127 981,51	0,00	89 517,70	89 517,70	0,00	101 858,97	101 858,97	0,00
52	85205	Zadania w zakresie przeciwdziałania przemocy w rodzinie	2 423,60	2 423,60	0,00	2 897,84	2 897,84	0,00	3 560,42	3 560,42	0,00	1 241,85	1 241,85	0,00
53	85206	Wspieranie rodziny	0,00	0,00	0,00	0,00	0,00	0,00	0,00	0,00	0,00	0,00	0,00	0,00
54	85211	Świadczenia wychowawcze	0,00	0,00	0,00	0,00	0,00	0,00	0,00	0,00	0,00	0,00	0,00	0,00
55	85212	Świadczenia rodzinne, zaliczki alimentacyjne	0,00	0,00	0,00	0,00	0,00	0,00	0,00	0,00	0,00	0,00	0,00	0,00
56	85213	Składki na ubezpieczenie zdrowotne opłacane za osoby pobierające niektóre świadczenia z pomocy społecznej oraz niektóre świadczenia rodzinne	25 009,71	25 009,71	0,00	23 635,28	23 635,28	0,00	13 575,98	13 575,98	0,00	11 737,27	11 737,27	0,00
57	85214	Zasiłki i pomoc w naturze oraz składki na ubezpieczenie emerytalne i rentowe	78 924,06	78 924,06	0,00	54 676,72	54 676,72	0,00	57 048,62	57 048,62	0,00	56 708,90	56 708,90	0,00
58	85215	Dodatki mieszkaniowe	0,00	0,00	0,00	0,00	0,00	0,00	0,00	0,00	0,00	0,00	0,00	0,00
59	85216	Zasiłki stałe	206 474,78	206 474,78	0,00	177 369,05	177 369,05	0,00	159 736,82	159 736,82	0,00	134 290,74	134 290,74	0,00
60	85219	Ośrodki pomocy społecznej	436 836,35	436 836,35	0,00	460 746,89	460 746,89	0,00	459 957,90	459 957,90	0,00	459 459,57	459 459,57	0,00
61	85228	Usługi opiekuńcze	150 594,15	150 594,15	0,00	172 225,62	172 225,62	0,00	169 541,56	169 541,56	0,00	142 818,23	142 818,23	0,00

L.p.	Rozdział	Nazwa (uproszczona)	Wykonanie 2017			Wykonanie 2018			Wykonanie 2019			Wykonanie 2020		
			Ogółem	Bieżące	Majątkowe	Ogółem	Bieżące	Majątkowe	Ogółem	Bieżące	Majątkowe	Ogółem	Bieżące	Majątkowe
1	2	3	4	5	6	7	8	9	10	11	12	13	14	15
62	85230	Pomoc w zakresie dożywiania	40 634,60	40 634,60	0,00	35 283,40	35 283,40	0,00	91 422,49	91 422,49	0,00	120 342,68	120 342,68	0,00
63	85295	Pozostała działalność	104 145,75	104 145,75	0,00	2 300,00	2 300,00	0,00	2 500,00	2 500,00	0,00	0,00	0,00	0,00
	853	Pozostałe zadania w zakresie polityki społecznej	9 600,00	9 600,00	0,00	9 800,88	9 800,88	0,00	10 137,60	10 137,60	0,00	6 937,60	6 937,60	0,00
64	85395	Pozostała działalność	9 600,00	9 600,00	0,00	9 800,88	9 800,88	0,00	10 137,60	10 137,60	0,00	6 937,60	6 937,60	0,00
	854	Edukacyjna opieka wychowawcza	148 731,81	148 731,81	0,00	154 616,60	154 616,60	0,00	166 776,31	166 776,31	0,00	136 461,38	136 461,38	0,00
65	85401	Świetlice szkolne	0,00	0,00	0,00	4 139,69	4 139,69	0,00	0,00	0,00	0,00	0,00	0,00	0,00
66	85415	Pomoc materialna dla uczniów	26 140,00	26 140,00	0,00	26 550,00	26 550,00	0,00	14 760,00	14 760,00	0,00	12 323,00	12 323,00	0,00
67	85417	Szkolne schroniska młodzieżowe	122 591,81	122 591,81	0,00	123 926,91	123 926,91	0,00	150 193,39	150 193,39	0,00	124 138,38	124 138,38	0,00
68	85495	Pozostała działalność	0,00	0,00	0,00	0,00	0,00	0,00	1 822,92	1 822,92	0,00	0,00	0,00	0,00
	855	Rodzina	6 078 415,37	6 078 415,37	0,00	6 134 803,96	6 134 803,96	0,00	7 084 031,83	7 084 031,83	0,00	8 600 620,65	8 600 620,65	0,00
69	85501	Świadczenia wychowawcze	3 927 040,65	3 927 040,65	0,00	3 783 096,44	3 783 096,44	0,00	4 794 932,64	4 794 932,64	0,00	6 103 272,89	6 103 272,89	0,00
70	85502	Świadczenia rodzinne, zaliczka alimentacyjna i składki	2 120 911,55	2 120 911,55	0,00	2 097 104,41	2 097 104,41	0,00	2 025 106,09	2 025 106,09	0,00	2 227 010,79	2 227 010,79	0,00
71	85503	Karta Dużej Rodziny	60,30	60,30	0,00	136,16	136,16	0,00	445,21	445,21	0,00	202,08	202,08	0,00
72	85504	Wspieranie rodziny	26 442,87	26 442,87	0,00	250 137,95	250 137,95	0,00	249 704,07	249 704,07	0,00	247 130,41	247 130,41	0,00
73	85508	Rodziny zastępcze	3 960,00	3 960,00	0,00	4 329,00	4 329,00	0,00	4 364,00	4 364,00	0,00	4 164,00	4 164,00	0,00
74	85513	Składki na ubezpiecz. zdrowotne opłacane za osoby pobierające niektóre świadczenia rodzinne	0,00	0,00	0,00	0,00	0,00	0,00	9 479,82	9 479,82	0,00	18 840,48	18 840,48	0,00
	900	Gospodarka komunalna i ochrona środowiska	1 485 114,47	1 264 220,28	220 894,19	3 882 093,76	1 390 987,35	2 491 106,41	1 764 695,83	1 488 276,83	276 419,00	5 298 532,66	1 787 481,61	3 511 051,05
75	90001	Gospodarka ściekowa i ochrona wód	247 646,64	123 490,64	124 156,00	2 309 891,59	202 448,59	2 107 443,00	312 022,76	147 509,26	164 513,50	3 323 311,75	126 046,91	3 197 264,84
76	90002	Gospodarka odpadami	352 200,00	352 200,00	0,00	384 296,00	384 296,00	0,00	639 244,33	639 244,33	0,00	1 132 093,23	1 085 093,23	47 000,00
77	90004	Utrzymanie zieleni	19 213,50	19 213,50	0,00	40 914,93	27 314,93	13 600,00	48 002,01	33 338,01	14 664,00	14 813,12	14 813,12	0,00
78	90005	Ochrona powietrza atmosferycznego i klimatu	0,00	0,00	0,00	0,00	0,00	0,00	9 150,00	0,00	9 150,00	0,00	0,00	0,00
79	90015	Oświetlenie ulic, placów i dróg	412 836,70	350 925,51	61 911,19	425 988,08	366 733,02	59 255,06	484 884,08	405 402,58	79 481,50	601 972,27	335 186,06	266 786,21
80	90095	Pozostała działalność	453 217,63	418 390,63	34 827,00	721 003,16	410 194,81	310 808,35	271 392,65	262 782,65	8 610,00	226 342,29	226 342,29	0,00
	921	Kultura i ochrona dziedzictwa narodowego	1 006 674,52	1 002 174,52	4 500,00	1 134 674,98	1 134 674,98	0,00	1 189 174,78	1 163 890,27	25 284,51	916 392,63	785 627,97	130 764,66
81	92109	Domy i ośrodki kultury, świetlice i kluby	452 745,58	452 745,58	0,00	419 159,91	419 159,91	0,00	433 656,69	419 434,69	14 222,00	340 183,01	340 183,01	0,00
82	92116	Biblioteki	200 499,36	200 499,36	0,00	200 499,05	200 499,05	0,00	215 695,74	215 695,74	0,00	250 300,00	250 300,00	0,00
83	92118	Muzea	150 000,00	150 000,00	0,00	150 000,00	150 000,00	0,00	175 000,00	175 000,00	0,00	136 000,00	136 000,00	0,00
84	92120	Ochrona zabytków i opieka nad zabytkami	0,00	0,00	0,00	0,00	0,00	0,00	0,00	0,00	0,00	44 000,00	0,00	44 000,00
85	92195	Pozostała działalność	203 429,58	198 929,58	4 500,00	365 016,02	365 016,02	0,00	364 822,35	353 759,84	11 062,51	145 909,62	59 144,96	86 764,66
	926	Kultura fizyczna	147 172,98	122 304,97	24 868,01	141 510,39	114 848,35	26 662,04	85 009,10	85 009,10	0,00	239 982,37	58 178,95	181 803,42
86	92601	Obiekty sportowe	22 190,93	22 190,93	0,00	24 396,20	20 241,52	4 154,68	21 354,80	21 354,80	0,00	181 023,77	13 694,27	167 329,50
87	92695	Pozostała działalność	124 982,05	100 114,04	24 868,01	117 114,19	94 606,83	22 507,36	63 654,30	63 654,30	0,00	58 958,60	44 484,68	14 473,92
		Razem	25 022 022,01	20 391 070,25	4 630 951,76	26 637 926,58	21 801 776,13	4 836 150,45	26 544 967,07	23 845 771,36	2 699 195,71	33 852 498,04	25 752 496,63	8 100 001,41

Źródło: Sprawozdanie roczne z wykonania budżetu za lata 2017-2020.

Tabela 62. Struktura wydatków bieżących Gminy Janów w latach 2017 - 2020.

L.p.	Rozdział	Nazwa (uproszczona)	Wykonanie 2017		Wykonanie 2018		Wykonanie 2019		Wykonanie 2020	
			Bieżące	%%	Bieżące	%%	Bieżące	%%	Bieżące	%%
1	2	3	6	7	8	9	10	11	12	13
	010	Rolnictwo i łowiectwo	144 242,98	0,71	233 271,36	1,07	148 417,46	0,62	164 289,48	0,64
1	O1010	Infrastruktura wodociągowa i sanitarna wsi	26 063,14	0,13	108 059,27	0,50	0,00		0,00	0,00
2	O1030	Izby rolnicze	4 714,10	0,02	4 731,98	0,02	4 670,31	0,02	4 952,43	0,02
3	O1095	Pozostała działalność	113 465,74	0,56	120 480,11	0,55	143 747,15	0,60	159 337,05	0,62
	400	Wytwarzanie i zaopatrzenie w wodę	0,00	0,00	0,00	0,00	175 277,00	0,74	173 729,62	0,67
4	40002	Dostarczanie wody	0,00	0,00	0,00	0,00	175 277,00	0,74	173 729,62	0,67
	600	Transport i łączność	270 563,50	1,33	312 183,15	1,43	253 370,23	1,06	260 354,17	1,01
5	60014	Drogi publiczne powiatowe	0,00	0,00	0,00	0,00	0,00		0,00	0,00
6	60016	Drogi publiczne gminne	270 563,50	1,33	312 183,15	1,43	253 370,23	1,06	260 354,17	1,01
7	60017	Drogi wewnętrzne	0,00	0,00	0,00	0,00	0,00		0,00	0,00
	630	Turystyka	6 751,48	0,03	18 025,58	0,08	16 268,04	0,07	3 566,20	0,01
8	63095	Pozostała działalność	6 751,48	0,03	18 025,58	0,08	16 268,04	0,07	3 566,20	0,01
	700	Gospodarka mieszkaniowa	37 590,97	0,18	84 559,23	0,39	43 323,91	0,18	76 252,11	0,30
9	70005	Gospodarka gruntami i nieruchomościami	37 590,97	0,18	84 559,23	0,39	43 323,91	0,18	76 252,11	0,30
	710	Działalność usługowa	8 606,50	0,04	21 314,26	0,10	5 387,05	0,02	75 776,92	0,29
10	71004	Plany zagospodarowania przestrzennego	2 490,00	0,01	13 265,67	0,06	1 554,70	0,01	67 277,55	0,26
11	71035	Cmentarze	6 116,50	0,03	8 048,59	0,04	3 832,35	0,02	8 499,37	0,03
	720	Informatyka	0,00	0,00	100 800,00	0,46	0,00	0,00	0,00	0,00
12	72095	Pozostała działalność	0,00	0,00	100 800,00	0,46	0,00		0,00	0,00
	750	Administracja publiczna	2 273 427,45	11,14	2 643 440,84	12,13	2 795 176,80	11,72	2 954 085,77	11,47
13	75011	Urzędy wojewódzkie	123 256,79	0,60	130 024,54	0,60	138 609,01	0,58	140 445,29	0,55
14	75022	Rady gmin	141 421,89	0,69	145 041,84	0,67	187 139,10	0,78	187 531,52	0,73
15	75023	Urzędy gmin	1 940 839,29	9,52	2 040 327,73	9,36	2 096 511,24	8,79	2 097 168,42	8,14
16	75056	Spis powszechny i inne	0,00	0,00	0,00	0,00	0,00		15 691,15	0,06
17	75075	Promocja JST	24 795,13	0,12	53 212,08	0,24	45 430,91	0,19	49 637,37	0,19
18	75085	Wspólna obsługa JST	0,00	0,00	227 018,88	1,04	248 597,68	1,04	376 534,74	1,46
19	75095	Pozostała działalność	43 114,35	0,21	47 815,77	0,22	78 888,86	0,33	87 077,28	0,34
	751	Urzędy naczelnych organów władzy państwowej, kontroli i ochrony prawa oraz sądownictwa	1 248,00	0,01	1 05 019,71	0,49	67 668,49	0,28	63 003,23	0,24
20	75101	Urzędy naczelnych organów władzy państwowej, kontroli i ochrony prawa oraz sądownictwa	1 248,00	0,01	1 253,84	0,01	1 253,36	0,01	1 261,23	0,00
21	75107	Wybory Prezydenta RP	0,00	0,00	0,00	0,00	0,00		61 742,00	0,24
22	75108	Wybory do Sejmu i Senatu	0,00	0,00	0,00	0,00	33 505,00	0,14	0,00	0,00
23	75109	Wybory do rad gmin, rad powiatów i sejmików województw, wybory wójtów, burmistrzów i prezydentów miast, oraz referenda gminne, powiatowe i wojewódzkie	0,00	0,00	103 765,87	0,48	48,48	0,00	0,00	0,00
24	75113	Wybory do Parlamentu Europejskiego	0,00	0,00	0,00	0,00	32 861,65	0,14	0,00	0,00
	752	Obrona narodowa	800,00	0,00	300,00	0,00	300,00	0,00	800,00	0,00
25	75212	Pozostałe wydatki obronne	800,00	0,00	300,00	0,00	300,00	0,00	800,00	0,00
	754	Bezpieczeństwo publiczne i ochrona przeciwpożarowa	257 475,44	1,26	286 053,44	1,30	238 269,32	1,00	266 369,86	1,03
26	75410	Komendy Wojewódzkie PSP	5 000,00	0,02	5 000,00	0,02	4 000,00	0,02	0,00	0,00

L.p.	Rozdział	Nazwa (uproszczona)	Wykonanie 2017		Wykonanie 2018		Wykonanie 2019		Wykonanie 2020	
			Bieżące	%%	Bieżące	%%	Bieżące	%%	Bieżące	%%
1	2	3	6	7	8	9	10	11	12	13
27	75412	Ochotnicze straże pożarne	203 699,78	1,00	269 104,73	1,23	227 450,31	0,95	210 193,56	0,82
28	75414	Obrona cywilna	1 514,93	0,01	722,74	0,00	483,11	0,00	511,68	0,00
29	75421	Zarządzanie kryzysowe	35 260,73	0,17	0,00	0,00	0,00		51 291,61	0,20
30	75495	Pozostała działalność	12 000,00	0,06	11 225,97	0,05	6 335,90	0,03	4 373,01	0,02
757		Obsługa długu publicznego	307 655,30	1,51	274 965,56	1,26	364 045,95	1,53	479 119,54	1,86
31	75702	Obsługa papierów wartościowych, kredytów i pożyczek JST	307 655,30	1,51	274 965,56	1,26	364 045,95	1,53	268 525,35	1,04
32	75704	Rozliczenia z tytułu poręczeń i gwarancji	0,00	0,00	0,00	0,00	0,00	0,00	210 594,19	0,82
758		Różne rozliczenia	15 952,37	0,08	18 617,22	0,09	17 226,77	0,07	10 728,13	0,04
33	75814	Różne rozliczenia finansowe	15 952,37	0,08	18 617,22	0,09	17 226,77	0,07	10 728,13	0,04
34	75818	Rezerwy ogólne i celowe	0,00	0,00	0,00	0,00	0,00		0,00	0,00
801		Oświata i wychowanie	7 134 316,07	34,98	7 605 468,06	34,88	8 572 851,41	35,95	8 727 166,27	33,89
35	80101	Szkoły podstawowe	3 644 462,86	17,87	4 506 106,10	20,67	5 541 284,91	23,24	6 247 801,34	24,26
36	80103	Oddziały przedszkolne w szkołach podstawowych	214 645,37	1,05	246 444,43	1,13	278 054,18	1,17	348 647,55	1,35
37	80104	Przedszkola	908 998,04	4,46	1 063 859,26	4,88	1 149 164,33	4,82	1 049 042,75	4,07
38	80110	Gimnazja	1 148 931,66	5,63	719 874,51	3,30	380 367,14	1,60	0,00	0,00
39	80113	Dowożenie uczniów do szkół	214 613,14	1,05	230 879,51	1,06	248 938,24	1,04	169 408,36	0,66
40	80114	Zespoły obsługi szkół	247 553,24	1,21	0,00	0,00	0,00		0,00	0,00
41	80146	Dokształcanie i doskonalenie nauczycieli	1 500,00	0,01	10 480,00	0,05	10 249,00	0,04	12 944,00	0,05
42	80148	Stołówki szkolne	374 103,49	1,83	410 862,22	1,88	398 706,72	1,67	331 030,14	1,29
43	80149	Realizacja zadań wymagających stosowania specjalnej organizacji nauki dla przedszkoli, oddziałów, szkołach podstawowych i innych	111 815,69	0,55	113 459,88	0,52	115 193,66	0,48	64 972,23	0,25
44	80150	Realizacja zadań wymagających stosowania specjalnej organizacji nauki dla szkół podstawowych, gimnazjów, liceów ogólnokształcących i profilowanych, szkołach zawodowych i artystycznych	237 598,38	1,17	153 667,20	0,70	157 061,16	0,66	277 886,27	1,08
45	80152	Realizacja zadań wymagających stosowania specjalnej organizacji nauki w gimnazjach, liceach, technikum, szkołach policealnych i innych	0,00	0,00	25 464,27	0,12	0,00		0,00	0,00
46	80153	Zapewnienie uczniom prawa do bezpłatnego dostępu do podręczników	0,00	0,00	54 807,65	0,25	42 721,75	0,18	52 440,07	0,20
47	80195	Pozostała działalność	30 094,20	0,15	69 563,03	0,32	251 110,32	1,05	172 993,56	0,67
851		Ochrona zdrowia	94 886,01	0,47	100 909,29	0,45	103 205,50	0,43	93 488,96	0,36
48	85141	Ratownictwo medyczne	0,00	0,00	3 000,00	0,01	0,00		0,00	0,00
49	85153	Zwalczanie narkomanii	1 895,52	0,01	995,89	0,00	0,00		3 359,30	0,01
50	85154	Przeciwdziałanie alkoholizmowi	92 990,49	0,46	96 913,40	0,44	103 205,50	0,43	90 129,66	0,35
51	85195	Pozostała działalność	0,00	0,00	0,00	0,00	0,00		0,00	0,00
852		Pomoc społeczna	1 212 107,23	5,94	1 057 116,31	4,84	1 046 861,49	4,39	1 028 458,21	3,99
52	85202	Domy pomocy społecznej	167 064,23	0,82	127 981,51	0,59	89 517,70	0,38	101 858,97	0,40
53	85205	Zadania w zakresie przeciwdziałania przemocy w rodzinie	2 423,60	0,01	2 897,84	0,01	3 560,42	0,01	1 241,85	0,00
54	85212	Świadczenia rodzinne, zaliczki alimentacyjne	0,00	0,00	0,00	0,00	0,00		0,00	0,00
55	85213	Składki na ubezpieczenie zdrowotne opłacane za osoby pobierające niektóre świadczenia z pomocy społecznej oraz niektóre świadczenia rodzinne	25 009,71	0,12	23 635,28	0,11	13 575,98	0,06	11 737,27	0,05
56	85214	Zasiłki i pomoc w naturze oraz składki na ubezpieczenie emerytalne i rentowe	78 924,06	0,39	54 676,72	0,25	57 048,62	0,24	56 708,90	0,22
57	85215	Dodatki mieszkaniowe	0,00	0,00	0,00	0,00	0,00		0,00	0,00

L.p.	Rozdział	Nazwa (uproszczona)	Wykonanie 2017		Wykonanie 2018		Wykonanie 2019		Wykonanie 2020	
			Bieżące	%%	Bieżące	%%	Bieżące	%%	Bieżące	%%
1	2	3	6	7	8	9	10	11	12	13
58	85216	Zasiłki stałe	206 474,78	1,01	177 369,05	0,81	159 736,82	0,67	134 290,74	0,52
59	85219	Ośrodki pomocy społecznej	436 836,35	2,14	460 746,89	2,11	459 957,90	1,93	459 459,57	1,78
60	85228	Usługi opiekuńcze	150 594,15	0,74	172 225,62	0,79	169 541,56	0,71	142 818,23	0,55
61	85230	Pomoc w zakresie dożywiania	40 634,60	0,20	35 283,40	0,16	91 422,49	0,38	120 342,68	0,47
62	85295	Pozostała działalność	104 145,75	0,51	2 300,00	0,01	2 500,00	0,01	0,00	0,00
853	Pozostałe zadania w zakresie polityki społecznej		9 600,00	0,05	9 800,88	0,04	10 137,60	0,04	6 937,60	0,03
63	85395	Pozostała działalność	9 600,00	0,05	9 800,88	0,04	10 137,60	0,04	6 937,60	0,03
854	Edukacyjna opieka wychowawcza		148 731,81	0,73	154 616,60	0,71	166 776,31	0,70	136 461,38	0,53
64	85401	Świetlice szkolne	0,00	0,00	4 139,69	0,02	0,00		0,00	0,00
65	85415	Pomoc materialna dla uczniów	26 140,00	0,13	26 550,00	0,12	14 760,00	0,06	12 323,00	0,05
66	85417	Szkolne schroniska młodzieżowe	122 591,81	0,60	123 926,91	0,57	150 193,39	0,63	124 138,38	0,48
67	85495	Pozostała działalność	0,00	0,00	0,00	0,00	1 822,92	0,01	0,00	0,00
855	Rodzina		6 078 415,37	29,81	6 134 803,96	28,14	7 084 031,83	29,71	8 600 620,65	33,40
68	85501	Świadczenia wychowawcze	3 927 040,65	19,26	3 783 096,44	17,35	4 794 932,64	20,11	6 103 272,89	23,70
69	85502	Świadczenia rodzinne, zaliczka alimentacyjna i składki	2 120 911,55	10,40	2 097 104,41	9,62	2 025 106,09	8,49	2 227 010,79	8,65
70	85503	Karta Dużej Rodziny	60,30	0,00	136,16	0,00	445,21	0,00	202,08	0,00
71	85504	Wspieranie rodziny	26 442,87	0,13	250 137,95	1,15	249 704,07	1,05	247 130,41	0,96
72	85508	Rodziny zastępcze	3 960,00	0,02	4 329,00	0,02	4 364,00	0,02	4 164,00	0,02
73	85513	Składki na ubezpieczenia zdrowotne opłacane za osoby pobierające niektóre świadczenia rodzinne	0,00	0,00	0,00	0,00	9 479,82	0,04	18 840,48	0,07
900	Gospodarka komunalna i ochrona środowiska		1 264 220,28	6,20	1 390 987,35	6,38	1 488 276,83	6,24	1 787 481,61	6,94
74	90001	Gospodarka ściekowa i ochrona wód	123 490,64	0,61	202 448,59	0,93	147 509,26	0,62	126 046,91	0,49
75	90002	Gospodarka odpadami	352 200,00	1,73	384 296,00	1,76	639 244,33	2,68	1 085 093,23	4,21
76	90004	Utrzymanie zieleni	19 213,50	0,09	27 314,93	0,13	33 338,01	0,14	14 813,12	0,06
77	90005	Ochrona powietrza atmosferycznego i klimatu	0,00	0,00	0,00	0,00	0,00		0,00	0,00
78	90015	Oświetlenie ulic, placów i dróg	350 925,51	1,72	366 733,02	1,68	405 402,58	1,70	335 186,06	1,30
79	90095	Pozostała działalność	418 390,63	2,05	410 194,81	1,88	262 782,65	1,10	226 342,29	0,88
921	Kultura i ochrona dziedzictwa narodowego		1 002 174,52	4,92	1 134 674,98	5,20	1 163 890,27	4,88	785 627,97	3,05
80	92109	Domy i ośrodki kultury, świetlice i kluby	452 745,58	2,22	419 159,91	1,92	419 434,69	1,76	340 183,01	1,32
81	92116	Biblioteki	200 499,36	0,98	200 499,05	0,92	215 695,74	0,90	250 300,00	0,97
82	92118	Muzea	150 000,00	0,74	150 000,00	0,69	175 000,00	0,73	136 000,00	0,53
83	92120	Ochrona zabytków i opieka nad zabytkami	0,00	0,00	0,00	0,00	0,00		0,00	0,00
84	92195	Pozostała działalność	198 929,58	0,98	365 016,02	1,67	353 759,84	1,48	59 144,96	0,23
926	Kultura fizyczna		122 304,97	0,60	114 848,35	0,52	85 009,10	0,36	58 178,95	0,23
85	92601	Obiekty sportowe	22 190,93	0,11	20 241,52	0,09	21 354,80	0,09	13 694,27	0,05
86	92695	Pozostała działalność	100 114,04	0,49	94 606,83	0,43	63 654,30	0,27	44 484,68	0,17
Razem			20 391 070,25	100,00	21 801 776,13	100,00	23 845 771,36	100,00	25 752 496,63	100,00

Tabela 63. Wydatki na poszczególne jednostki OSP w Gminie Janów w latach 2017 - 2020.

Lp.	Nazwa zadania	Rok 2017						Rok 2018						Rok 2019						Rok 2020					
		B*	J*	P*	Z*	Ż*	Wartość ogółem	B*	J*	P*	Z*	Ż*	Wartość ogółem	B*	J*	P*	Z*	Ż*	Wartość ogółem	B*	J*	P*	Z*	Ż*	Wartość ogółem
1	2	3	4	5	6	7	8	9	10	11	12	13	14	15	16	17	18	19	20	21	22	23	24	25	26
1	Wynagrodzenia, w tym:	9 814,00	20 226,00	5 868,00	5 591,00	6 958,50	48 457,50	7 971,43	19 610,50	9 211,50	5 200,50	11 073,50	53 067,43	9 980,40	23 878,50	11 257,50	10 113,00	11 746,50	66 975,90	8 630,24	27 817,24	11 001,24	7 187,25	17 820,75	72 456,72
	1. Wynagrodzenie Kierowcy	4 200,00	4 200,00	4 200,00	4 200,00	4 200,00	21 000,00	3 983,43	4 254,50	4 254,50	4 254,50	4 254,50	21 001,43	4 214,40	4 254,50	4 254,50	4 254,50	4 254,50	21 232,40	4 184,24	4 184,24	4 184,24	4 184,25	4 184,25	20 921,22
	2. Ekwivalent za udział w działaniu ratowniczym	5 614,00	16 026,00	1 668,00	1 391,00	2 758,50	27 457,50	3 988,00	15 356,00	4 957,00	946,00	6 819,00	32 066,00	5 766,00	19 624,00	7 003,00	5 858,50	7 492,00	45 743,50	4 446,00	23 633,00	6 817,00	3 003,00	13 636,50	51 535,50
2	Zakup materiałów i wyposażenia, w tym:	21 017,17	35 636,53	12 086,48	7 138,52	16 903,15	92 781,85	5 965,58	31 987,30	11 148,26	7 066,74	18 548,07	74 715,95	7 086,68	19 035,27	8 277,72	16 537,00	14 529,69	65 466,36	3 218,17	17 887,21	3 705,08	25 017,88	10 853,80	60 682,14
	1. Zakup paliwa	1 147,32	6 680,71	2 462,60	1 068,23	4 626,19	15 985,05	1 647,62	12 018,84	4 734,16	1 062,22	6 915,04	26 377,88	2 222,30	8 077,21	3 382,89	808,00	6 373,92	20 864,32	901,94	5 994,06	1 613,65	458,33	5 117,04	14 085,02
	2. Zakup części do samochodów	0,00	4 548,68	518,36	629,25	2 119,08	7 815,37	0,00	1 893,31	690,04	1 778,00	5 148,82	9 510,17	0,00	2 351,31	180,00	0,00	500,01	3 031,32	0,00	8 108,52	393,53	23 175,41	819,00	32 496,46
	3. Umundurowanie	2 210,63	16 739,91	5 742,97	277,17	6 605,10	31 575,78	3 097,31	5 634,09	1 907,18	1 164,87	1 255,16	13 058,61	857,80	1 275,52	175,08	515,00	195,57	3 018,97	0,00	639,99	0,00	0,00	0,00	639,99
	4. Wyposażenie	16 393,51	2 117,95	1 502,67	0,00	1 340,03	21 354,16	0,00	3 149,77	886,25	121,00		4 157,02	907,80	2 372,18	110,70	8 855,48	3 349,00	15 595,16	750,00	750,00	750,00	758,91	1 410,00	4 418,91
	5. Inne	1 265,71	5 549,28	1 859,88	5 163,87	2 212,75	16 051,49	1 220,65	9 291,29	2 930,63	2 940,65	5 229,05	21 612,27	3 098,78	4 959,05	4 429,05	6 358,52	4 111,19	22 956,59	1 566,23	2 394,64	947,90	625,23	3 507,76	9 041,76
3	Gminne zawody pożarnicze	0,00	0,00	0,00	0,00	0,00	0,00	1 274,58	0,00	0,00	0,00	0,00	1 274,58	0,00	0,00	0,00	0,00	0,00	0,00	0,00	0,00	0,00	0,00	0,00	0,00
4	Zakup energii elektrycznej	1 478,57	6 627,44	1 064,09	4 542,52	2 588,58	16 301,20	1 866,74	12 347,52	1 136,20	3 290,88	3 084,48	21 725,82	1 982,05	10 564,09	904,55	2 547,83	2 717,83	18 716,35	1 016,73	5 955,21	717,96	1 074,69	3 322,83	12 087,42
5	Zakup usług pozostałych, w tym:	4 407,00	12 931,99	3 344,40	13 901,29	6 426,79	41 011,47	14 801,22	7 692,80	3 334,23	8 517,90	33 289,39	67 635,54	4 145,63	10 658,16	2 042,28	2 105,53	11 442,39	30 393,99	3 777,64	3 140,74	1 288,15	1 407,25	2 781,49	12 395,27
	1. Badania lekarskie	670,00	2 444,00	630,00	630,00	900,00	5 274,00	1 280,00	220,00	0,00	70,00	2 040,00	3 610,00	150,00	0,00	1 010,00	0,00	560,00	1 720,00	0,00	80,00	400,50	0,00	80,00	560,50
	2. Przeglądy techniczne samochodów pożarniczych	227,00	4 291,19	204,00	880,50	1 498,70	7 101,39	407,50	4 472,80	2 314,89	4 147,89	6 866,36	18 209,44	3 054,68	682,00	204,00	277,50	4 306,23	8 524,41	3 777,64	3 060,74	887,65	1 407,25	2 701,49	11 834,77
	3. Usługi remontowe sprzętu i samochodów	3 510,00	196,80	1 305,00	98,00	2 278,01	7 387,81	697,50	0,00	375,15	0,00	0,00	1 072,65	940,95	4 976,16	828,28	1 459,03	6 576,16	14 780,58	0,00	0,00	0,00	0,00	0,00	0,00
	4. Inne usługi: remont strażnicy serwis bramy	0,00	6 000,00	1 205,40	12 292,79	1 750,08	21 248,27	5 945,04	3 000,00	644,19	4 300,01	3 013,40	16 902,64	0,00	0,00	0,00	369,00	0,00	369,00	0,00	0,00	0,00	0,00	0,00	0,00
	5. Przekazanie samochodu	0,00	0,00	0,00	0,00	0,00	0,00	6 471,18	0,00	0,00	0,00	0,00	6 471,18	0,00	0,00	0,00	0,00	0,00	0,00	0,00	0,00	0,00	0,00	0,00	0,00
	6. 100-lecie OSP	0,00	0,00	0,00	0,00	0,00	0,00	0,00	0,00	0,00	0,00	21 369,63	21 369,63	0,00	5 000,00	0,00	0,00	0,00	5 000,00	0,00	0,00	0,00	0,00	0,00	0,00
6	Składki na ubezpieczenie OC i AC	881,20	1 899,20	372,20	940,20	3 107,20	7 200,00	2 281,00	2 430,00	1 520,00	1 520,00	4 302,80	12 053,80	1 168,00	2 078,00	1 168,00	1 168,00	2 748,00	8 330,00	1 330,00	2 310,00	1 330,00	1 410,00	2 470,00	8 850,00
7	Szkolenia	60,00	0,00	60,00	0,00	40,00	160,00	50,00	50,00	50,00	150,00	150,00	450,00	1 020,00	2 520,00	1 650,00	2 020,00	1 750,00	8 960,00	0,00	70,00	0,00	630,00	0,00	700,00
8	Zakup środków trwałych, w tym:	13 800,00	0,00	0,00	0,00	769 119,00	782 919,00	233 604,00	18 700,00	0,00	0,00	0,00	252 304,00	0,00	0,00	0,00	0,00	0,00	0,00	0,00	0,00	0,00	0,00	0,00	0,00
	1. samochód	0,00	0,00	0,00	0,00	769 119,00	769 119,00	233 604,00	0,00	0,00	0,00	0,00	233 604,00	0,00	0,00	0,00	0,00	0,00	0,00	0,00	0,00	0,00	0,00	0,00	0,00
	2. piec	13 800,00	0,00	0,00	0,00	0,00	13 800,00	0,00	18 700,00	0,00	0,00	0,00	18 700,00	0,00	0,00	0,00	0,00	0,00	0,00	0,00	0,00	0,00	0,00	0,00	0,00
9	Pozostałe wydatki	401,07	2 189,00	88,75	0,00	0,00	2 678,82	198,00	198,00	198,00	98,00	2 642,00	3 334,00	98,00	98,00	98,00	98,00	98,01	490,01	0,00	0,00	0,00	0,00	0,00	0,00
10	Dotacje gminne	0,00	0,00	0,00	0,00	0,00	0,00	0,00	0,00	0,00	0,00	0,00	0,00	0,00	0,00	19 264,85	0,00	730,23	19 995,08	891,00	5 295,15	3 560,02	1 406,20	6 921,29	18 073,66
	Razem	991 509,84	51 859,01	79 510,16	22 883,92	32 113,53	805 143,22	268 012,55	93 016,12	26 598,19	25 844,02	73 090,24	486 561,12	25 480,76	68 832,02	44 662,90	34 589,36	45 762,65	219 327,69	18 863,78	62 475,55	21 602,45	38 133,27	44 170,16	185 245,21

* Oznaczenia jednostek OSP

B – Bystrzanowice; J – Janów; P – Piasek; Z – Złoty Potok; Ż – Żuraw

Źródło: Opracowanie własne pracowników UG Janów.