

Raport o stanie Gminy Janów za 2019 rok



Maj 2020



Szanowni Państwo Mieszkańcy Gminy Janów

Realizując zapisy ustawy o samorządzie gminnym, mam okazję przedstawić Państwu Raport o stanie Gminy Janów za rok 2019. Na podstawie posiadanych informacji raport sporządzili pracownicy Urzędu Gminy i jednostek organizacyjnych. Mam nadzieję, że przystępna forma raportu, pozwoli każdemu mieszkańcowi gminy zapoznać się z aktualną sytuacją społeczno-gospodarczą gminy oraz podstawowymi aspektami funkcjonowania samorządu gminnego.

Rok 2019 był rokiem poważnego sprawdzianu dla mnie, ponieważ 2 stycznia objąłem stanowisko wójta Gminy Janów. Był to czas wyjątkowej nauki i intensywnej, bardzo ciężkiej pracy.

Mam nadzieję, że nie zawiodłem Państwa oczekiwań, a efekty mojej pracy możecie Państwo śledzić na bieżąco, zarówno w terenie, w swoich miejscach zamieszkania, jak i na stronie gminy i portalach społecznościowych. Oczywiście, nie wszystkie zamierzenia i plany udało mi się zrealizować. Dlatego nie zwalniam tempa i cały czas pracuję nad rozwojem Gminy Janów i polepszeniem życia mieszkańców, bo jak każdemu z mieszkańców, miejsce to jest mi szczególnie bliskie.

Polecam Państwa uwadze szczególnie informacje na temat mniejszych i większych zadań inwestycyjnych rozpoczętych lub już zrealizowanych w roku 2019, o których możecie przeczytać w Rozdziale III niniejszego raportu. Mimo trudności finansowych, Gminie udało się wykonać 17 inwestycji za kwotę ponad dwóch milionów złotych. Myślę, że powinno być to dla nas powodem do dużej satysfakcji.

Ogromnym sukcesem jest zmniejszenie zadłużenia gminy o kwotę 618 tys. złotych, przy zakładanym na początku 2019 r. deficycie budżetowym na poziomie 1 444 858,29 zł.

Dla wdrażania samorządności w sołectwach znaczącą była kwota ponad 360 tys. złotych w ramach funduszu sołectkowego (ujętego w Rozdziale II.3.). Dzięki dobrej współpracy z sołtysami, w sołectwach, udało się rozwiązać wiele problemów i zrealizować wiele ważnych dla Państwa zadań inwestycyjnych, takich jak: modernizacja dróg, ujęć wody i hydroforowni oraz budowa oświetlenia ulicznego. Zrealizowano również drobne potrzeby, takie jak zakup strojów, sprzętu ogrodniczego, czy zorganizowanie spotkań integracyjnych z mieszkańcami.

Drodzy Mieszkańcy, mam nadzieję, że w następnych latach, do 31 maja każdego roku, będę miał przyjemność prezentowania Państwu kolejnych Raportów opisujących sytuację Naszej Gminy pod względem funkcjonowania gospodarki, przybliżania spraw społecznych, zarządzania gminą oraz kształtowania naszej przestrzeni publicznej. Zmiany, jakie każdego niemal dnia zachodzą w naszym najbliższym otoczeniu, są efektem naszej wyjątkowej, wspólnej pracy.

Wierzę głęboko, że są one zauważalne i doceniane przez większość z nas. Efekty zachodzących zmian to przede wszystkim zasługa pracowników Urzędu Gminy i podległych jednostek organizacyjnych. Stawiamy przed sobą trudne i ambitne, ale realne cele, które w maksymalnym stopniu pozwalają jak najszerzej zabezpieczać oczekiwania i potrzeby mieszkańców. Gorąco zachęcam Państwa do zapoznania się z Raportem oraz do szerokiej dyskusji nad obecną sytuacją, jak i przyszłymi kierunkami rozwoju Gminy Janów.

Z wyrazami szacunku
Wójt Gminy Janów

Edward Moskalski

Spis treści

Zaproszenie	1
Wstęp.....	5
I. Informacje ogólne.....	6
I. 1. Ogólna charakterystyka gminy.....	6
I. 2. Władze lokalne i gminne jednostki organizacyjne.....	7
I. 3. Sołectwa Gminy Janów.....	8
I. 4. Sytuacja demograficzna w gminie.....	9
I. 5. Gospodarstwa rolne.....	11
I. 6. Podmioty gospodarcze w gminie.....	12
I. 7. Organizacje pozarządowe w gminie.....	13
II. Informacje finansowe	15
II. 1. Budżet Gminy Janów	15
II. 2. Stan finansów gminy	20
II. 3. Realizacja funduszu sołeckiego	22
II. 4. Wydatki majątkowe	26
III. Realizacja inwestycji, fundusze i zadania remontowe	27
III. 1. Zrealizowane zadania inwestycyjne	27
III. 2. Modernizacja oświetlenia ulicznego	30
III. 3. Remonty dróg i obiektów infrastruktury społecznej.....	30
III. 4. Pozyskiwanie funduszy zewnętrznych.....	32
IV. Informacja o stanie mienia komunalnego.....	34
IV. 1. Grunty mienia komunalnego	34
IV. 2. Stan mienia komunalnego	36
IV. 3. Infrastruktura techniczna	38
V. Informacja o realizacji polityk, programów i strategii.....	39
V. 1. Strategia Rozwoju Gminy Janów	39
V. 2. Studium uwarunkowań i kierunków zagospodarowania przestrzennego	39
V. 3. Miejscowe plany zagospodarowania przestrzennego.....	40
V. 4. Gminny Program Rewitalizacji	41
V. 5. Plan Gospodarki Niskoemisyjnej.....	44
V. 6. Program Ochrony Środowiska	45
V. 7. Program Współpracy z Organizacjami Pozarządowymi oraz Podmiotami Pożytku Publicznego	45
V. 8. Gminny Program Wspierania Rodziny w Gminie Janów	46
V. 9. Gminna Strategia Rozwiązywania Problemów Społecznych.....	46
V. 10. Gminny Program Przeciwdziałania Przemocy w Rodzinie oraz ochrony ofiar przemocy w rodzinie dla Gminy Janów	46
V. 11. Gminny Program Profilaktyki i Rozwiązywania Problemów Alkoholowych w Gminie Janów.....	47
V. 12. Gminny Program Przeciwdziałania Narkomanii w Gminie Janów	48
VI. Gospodarka odpadami i ochrona środowiska	49
VI. 1. Zasady gospodarowania odpadami w gminie.....	49
VI. 2. Ochrona środowiska.....	51
VI. 3. Gospodarka wodno- ściekowa	55
VII. Oświata	57
VII. 1. Organizacja edukacji szkolno - przedszkolnej w gminie	57
VII. 2. Informacje finansowe w zakresie oświaty	59
VIII. Kultura, sport, turystyka i promocja gminy	61

VIII. 1.	Instytucje kultury	61
VIII.1.A.	Samorządowy Ośrodek Kultury i Sportu w Janowie.....	61
VIII.1.B.	Gminna Biblioteka Publiczna w Janowie	62
VIII.1.C.	Muzeum Regionalne im. Zygmunta Krasińskiego w Żłotym Potoku	65
VIII. 2.	Sport w Gminie Janów.....	70
VIII. 3.	Turystyka w Gminie Janów	71
VIII. 4.	Promocja Gminy	74
VIII. 5.	Obiekty zabytkowe w gminie.....	75
IX.	Pomoc społeczna i ochrona zdrowia.....	82
IX. 1.	Pomoc społeczna, zakres działalności i finansowanie	82
IX. 2.	Ochrona zdrowia w gminie.....	84
IX. 3.	Infrastruktura społeczna	85
X.	Bezpieczeństwo i ochrona przeciwpożarowa.....	87
X. 1.	Przestępczość i bezpieczeństwo publiczne.....	87
X. 2.	Ochrona przeciwpożarowa w gminie	87
XI.	Uchwały Rady Gminy i zarządzenia Wójta Gminy	88
XI. 1.	Uchwały Rady Gminy Janów	88
XI. 2.	Zarządzenia Wójta Gminy Janów	89
XII.	Współpraca i przynależność gminy do organizacji.....	90
XII. 1.	Przynależność gminy do organizacji.....	90
XII. 2.	Współpraca gminy z innymi jednostkami samorządu terytorialnego	91
	Podsumowanie.....	92
	Spis tabel, grafik, zdjęć i załączników.....	93
	Załączniki	96

Wstęp

Raport o stanie gminy jest dokumentem, który wójt przedstawia radzie gminy, do dnia 31 maja każdego roku. Obejmuje on podsumowanie działalności wójta w roku poprzednim, w szczególności realizację polityk, programów i strategii, uchwał rady gminy i innych danych obrazujących działalność gminy w danym roku. Obowiązek sporządzenia raportu wynika z art. 28aa, ust. 1, ustawy z dnia 8 marca 1990 r. o samorządzie gminnym (tj. Dz. U. z 2020 r., poz. 713), zwanej dalej Ustawą.

Celem przygotowania raportu było uzyskanie dokładnego wglądu w sytuację gospodarczą i społeczną Gminy Janów. Zgromadzone zostały dane o aspektach funkcjonowania gminy w latach 2016-2019. Dzięki temu zaistniała możliwość dokonania analizy poziomu rozwoju gminy na przestrzeni ostatnich kilku lat.

Raport zawiera analizę następujących obszarów działalności gminy:

- demografia;
- finanse gminy;
- inwestycje gminne i inne zadania remontowe zrealizowane w sołectwach;
- działalność gospodarcza;
- warunki życia mieszkańców (infrastruktura techniczna: wodociągi, kanalizacja, drogi, gospodarka odpadami, bezpieczeństwo publiczne);
- zagospodarowanie przestrzenne;
- realizacja polityk i programów;
- oświata;
- pomoc społeczna;
- promocja i turystyka;
- kultura.

Dla opracowania raportu szczególnie cenna okazała się wiedza pracowników Urzędu Gminy Janów i jednostek organizacyjnych gminy oraz szereg dokumentów, będących w posiadaniu Urzędu, takich jak: sprawozdania z wykonania budżetu gminy, sprawozdania z działalności poszczególnych jednostek gminnych, a także informacje zamieszczane bieżąco na stronie internetowej.

Poszczególne tematy zostały przedstawione w układzie sugerowanym przez Związek Miast Polskich, który zaproponował przykładowy zakres raportu, opracowany po dyskusji w gronie ekspertów, z udziałem byłych prezydentów miast.

Zdjęcie 1. Gmina Janów z lotu ptaka.



Źródło: *Wirtualny spacer.*

I. Informacje ogólne

I. 1. Ogólna charakterystyka gminy

Gmina Janów, jest turystyczną, wiejską gminą zlokalizowaną administracyjnie w powiecie częstochowskim, w województwie śląskim. Położona jest w północno – wschodniej części Jury Krakowsko – Częstochowskiej, w odległości 20 km od Częstochowy i 90 km od Krakowa.

Gmina zajmuje obszar o powierzchni 147 km², o obwodzie granic 83,6 km. Bogactwem gminy są lasy mieszane, głównie sosnowo – bukowe, które obejmują 75,3 km² i stanowią 51,6% powierzchni gminy. Według stanu na dzień 31 grudnia 2019 roku gminę zamieszkuje 5.935 osób. Przez Gminę Janów przebiega droga krajowa nr 46 Kłodzko – Częstochowa – Szczekociny oraz droga wojewódzka nr 793 Św. Anna – Żarki – Siewierz.

Siedzibą gminy jest wieś Janów, a w jej skład wchodzi 22 sołectwa.

Jest to miejsce niezwykle urozmaicone turystycznie. Znajduje się tutaj wszystko, co zapewnia wspaniałą wypoczynek: przepiękne lasy, wypływająca ze źródeł krystalicznie czysta woda, malownicze ostańce o fantastycznych kształtach, liczne jaskinie, świeże pachnące żywicą powietrze, pustynia oraz niezapomniane krajobrazy jurajskie. Przez jej teren przepływa rzeka Wiercica.

W jednej z miejscowości Gminy Janów – Złotym Potoku znajduje się najstarsza na kontynencie europejskim Pstrągarnia z 1881 roku, największa w owym czasie (założona przez Rodzinę Raczyńskich), prowadząca w dalszym ciągu działalność i handlująca pstrągiem.

Grafika 1. Mapa Powiatu Częstochowskiego.



Źródło: Opracowanie własne pracowników UG Janów.

I. 2. Władze lokalne i gminne jednostki organizacyjne

Gmina ma bardzo szeroki zakres zadań i można je porównać, w tym zakresie, do wielobranżowego przedsiębiorstwa. Oprócz zadań własnych, których katalog został określony w ustawie o samorządzie gminnym, gmina realizuje także zadania zlecane gminie na podstawie umów i porozumień, z zakresu zadań administracji rządowej lub z zakresu właściwości powiatu, czy województwa. Dodatkowo wiele zadań gminy ma charakter obligatoryjny, określony ustawowo, a inne zadania są kwestią wyboru władz. Taki szeroki profil działalności wymaga zarządzania opartego na wielu różnych poziomach, w tym zarządzania w zakresie:

- przydzielania obowiązków i uprawnień kierownikom i pracownikom;
- delegowania pełnomocnictw do określonych czynności i decyzji;
- dokonania właściwego wyboru jednostek organizacyjnych do realizacji przypisanych zadań, nadzorowania i rozliczania tych jednostek;
 - gospodarowania finansami publicznymi;
 - realizacji przedsięwzięć inwestycyjnych;
 - obiegu dokumentów;
 - przepływu informacji w poziomie i pionie struktury organizacyjnej;
 - dbania o spójny wizerunek gminy.

Ponadto gmina posiada osobowość prawną, jest organem władzy publicznej i może prowadzić działalność gospodarczą.

Gmina realizuje zadania poprzez swoje organy: radę gminy (organ stanowiący i kontrolny) oraz wójta (organ wykonawczy).

Kadencja rady gminy trwa 5 lat, licząc od dnia wyboru (w latach 1990-2017 trwała 4 lata). Na czele rady stoi przewodniczący oraz wiceprzewodniczący w liczbie od 1 do 3.

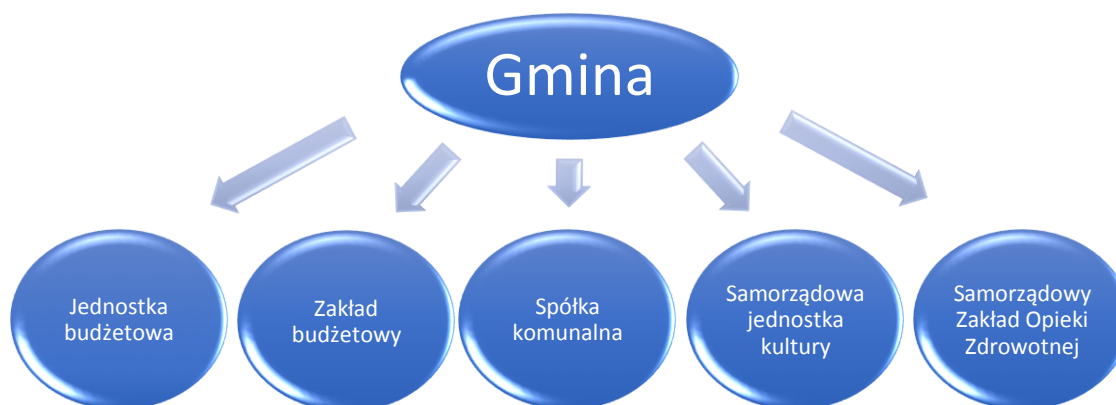
Uchwałą Wojewódzkiej Rady Narodowej w Częstochowie, z dniem 1 stycznia 1973 roku w powiecie częstochowskim utworzono Gminę Janów.

Rada Gminy Janów liczy piętnastu radnych, zaprzysiężonych na VIII kadencję w dniu 20 listopada 2018 r. Przy Radzie działają następujące stałe komisje:

- Komisja Gospodarcza;
- Komisja Edukacji, Kultury, Sportu i Turystyki;
- Komisja Zdrowia, Opieki Społecznej i Bezpieczeństwa Publicznego;
- Komisja Budżetu i Finansów;
- Komisja Rewizyjna;
- Komisja Skarg, Wniosków i Petycji.

Natomiast wójt jest organem jednoosobowym. Kieruje bieżącymi sprawami gminy i reprezentuje ją na zewnątrz. Zadania swoje wykonuje przy pomocy Urzędu Gminy, którego jest kierownikiem. Wójt Gminy Janów złożył ślubowanie 2 stycznia 2019 r.

Grafika 2. Rodzaje jednostek organizacyjnych w gminach.



Źródło: Opracowanie własne pracowników UG Janów.

W Gminie Janów funkcjonują następujące jednostki organizacyjne:

- Gminny Ośrodek Pomocy Społecznej w Janowie;
- Zespół Obsługi Placówek Oświatowych w Janowie;
- Zespół Szkolno-Przedszkolny w Janowie;
- Szkoła Podstawowa w Łgoczance;
- Szkoła Podstawowa w Lusławicach;
- Szkoła Podstawowa w Piasku;
- Przedszkole w Żłotym Potoku;
- Szkolne Schronisko Młodzieżowe w Siedlcu;
- Samorządowy Ośrodek Kultury i Sportu w Janowie;
- Gminna Biblioteka Publiczna w Janowie;
- Muzeum Regionalne im. Zygmunta Krasińskiego w Żłotym Potoku;
- Zakład Gospodarki Komunalnej Sp. z o.o. w Janowie;
- SP ZOZ pod nazwą Zespół Ośrodków Zdrowia Gminy Janów w Janowie, w skład którego wchodzi Ośrodek Zdrowia w Janowie, Bystrzanowicach i Żurawiu.

Ponadto Gmina Janów, od 16 czerwca 2016 roku, jest członkiem założycielem Spółdzielni Socjalnej „Żłota Jura” w Żłotym Potoku.

I. 3. Sołectwa Gminy Janów

Sołectwo jest jednostką pomocniczą gminy, charakterystyczną dla obszarów wiejskich. Obszar, zakres działania sołectwa i jego organów określa rada gminy w statucie sołectwa.

Organem uchwałodawczym w sołectwie jest zebranie wiejskie, a wykonawczym sołtys. Działalność sołtysa wspomaga rada sołecka. Sołtysa i radę sołecką wyłaniają stali mieszkańcy danego sołectwa w tajnym i bezpośrednim głosowaniu na zebraniu wiejskim.

W skład Gminy Janów wchodzi 22 sołectwa: Apolonka, Bystrzanowice, Bystrzanowice - Dwór, Czepurka, Góry Gorzkowskie, Hucisko, Janów, Łgoczanka, Lipnik, Lusławice, Okrąglik, Pabianice, Piasek, Ponik, Siedlec, Skowronów, Sokole Pole, Śmiertny Dąb, Teodorów, Zagórze, Żłoty Potok, Żuraw. Ich rozmieszczenie prezentuje poniższa mapa.

Grafika 3. Mapa administracyjna Gminy Janów.



Źródło: Opracowanie własne pracowników UG Janów.

Tabela 1. Powierzchnia i liczba ludności w sołectwach Gminy Janów w latach 2018 - 2019.

L.p.	Nazwa sołectwa	Powierzchnia		Liczba ludności			
				na dzień 31.12.2018 r.		na dzień 31.12.2019 r.	
		[ha]	%	ilość	%	ilość	%
1	2	3	4	5	6	7	8
1	Apolonka	936,13	6,37	59	1,00	57	0,96
2	Bystrzanowice	1 690,00	11,50	281	4,75	276	4,65
3	Bystrzanowice - Dwór	339,33	2,31	107	1,81	108	1,82
4	Czepurka	908,1	6,18	168	2,84	161	2,71
5	Góry Gorzkowskie	98,5	0,67	30	0,51	29	0,49
6	Hucisko	563,33	3,83	31	0,52	31	0,52
7	Janów	815,66	5,55	890	15,06	884	14,89
8	Lgoczanka	367,31	2,50	240	4,06	239	4,03
9	Lipnik	409,2	2,78	154	2,61	162	2,73
10	Lusławice	389,29	2,65	335	5,67	344	5,80
11	Okraglik	155,23	1,06	43	0,73	43	0,72
12	Pabianice	391,3	2,66	228	3,86	233	3,93
13	Piasek	589,2	4,01	333	5,63	346	5,83
14	Ponik	1 096,90	7,46	357	6,04	362	6,10
15	Siedlec	1 901,64	12,94	532	9,00	536	9,03
16	Skowronów	295,77	2,01	117	1,98	111	1,87
17	Sokole Pole	509,73	3,47	138	2,33	141	2,38
18	Śmiertny Dąb	87,3	0,59	101	1,71	98	1,65
19	Teodorów	384,58	2,62	96	1,62	91	1,53
20	Zagórze	402,4	2,74	205	3,47	212	3,57
21	Złoty Potok	1 546,19	10,52	1 024	17,32	1027	17,30
22	Żuraw	822,94	5,60	442	7,48	444	7,48
Razem		14 700,03	100,00	5 911,00	100,00	5 935,00	100,00

Źródło: Opracowanie własne pracowników UG Janów

I. 4. Sytuacja demograficzna w gminie

Według danych z ewidencji ludności Gminę Janów na koniec 2019 roku zamieszkiwało 5935 mieszkańców.

W poniższej tabeli zaprezentowano liczbę mieszkańców gminy na przestrzeni czterech ostatnich lat, uwzględniając podział na kobiety i mężczyzn w ujęciu ilościowym i procentowym.

Tabela 2. Liczba mieszkańców w Gminie Janów na dzień 31 grudnia danego roku.

L.p.	Rok	Ogółem ludność	w tym				Uwagi
			Kobiety		Mężczyźni		
			ilość	%%	ilość	%%	
1	2	3	4	5	6	7	8
1	2016	5914	2954	49,95%	2960	50,05%	
2	2017	5912	2949	49,88%	2963	50,12%	
3	2018	5911	2953	49,96%	2958	50,04%	
4	2019	5935	2960	49,87%	2975	50,13%	

Źródło: Program do ewidencji ludności- SELWIN

Analizując załączone dane zauważamy, że liczba mężczyzn i kobiet kształtuje się na podobnym poziomie.

Liczbę mieszkańców Gminy Janów w podziale na poszczególne grupy wiekowe przedstawia poniższa tabela.

Tabela 3. Mieszkańcy w Gminie Janów na dzień 31 grudnia danego roku, wg grup wiekowych.

L.p.	Rok	0-6			7-18			19-60			61-powyżej			Ogółem
		Razem	K ¹	M ²	Razem	K	M	Razem	K	M	Razem	K	M	
1	2	3	4	5	6	7	8	9	10	11	12	13	14	15
1	2016	422	198	224	683	336	347	3841	1984	1857	1268	736	532	6214
2	2017	413	198	215	696	330	366	3798	1984	1814	1305	737	568	6212
3	2018	413	197	216	707	338	369	3456	1668	1788	1335	750	585	5911
4	2019	404	190	214	718	339	379	3434	1653	1781	1379	778	601	5935

¹K- kobiety; ²M- mężczyźni

Źródło: Program do ewidencji ludności- SELWIN

Z powyższych danych jednoznacznie wynika, że w Gminie Janów liczba mężczyzn przewyższa liczbę kobiet, w przedziale wiekowym od 0-60 lat. Natomiast w grupie wiekowej powyżej 61 lat sytuacja jest całkowicie odmienna i tutaj ilość kobiet w znacznym stopniu przewyższa liczbę mężczyzn. Wskaźnik ten wykazuje poziom większy o 177 osób. Wpływ na taki stan może mieć większa umieralność mężczyzn.

Na sytuację demograficzną może mieć wpływ szereg czynników. Główne z nich to urodzenia i zgony. Do czynników tych możemy również zaliczyć zameldowania i wymeldowania, czyli migracje zarobkowe oraz te związane z podjęciem nauki poza gminą, jak i osiedlenie się w ośrodkach miejskich. Poniżej zobrazowano sytuację populacyjną w gminie w odniesieniu do czynników na nią wpływających.

Liczbę mieszkańców Gminy Janów w podziale na poszczególne grupy wiekowe zaprezentowano w poniższej tabeli.

Tabela 4. Analiza sytuacji demograficznej Gminy Janów w okresie 2016-2019.

L.p.	Rok	Ogółem liczba ludności na ostatni dzień roku	Ruch naturalny			Migracje			Uwagi
			Urodzenia	Zgony	[+/-]	Napływ	Odpływ	[+/-]	
1	2	3	4	5	6	7	8	9	
1	2016	5914	65	67	-2	196	156	40	
2	2017	5912	56	77	-21	247	200	47	
3	2018	5911	68	75	-7	246	190	56	
4	2019	5935	52	67	-15	137	8	129	

Źródło: Program do ewidencji ludności- SELWIN

Powyższa analiza obrazuje, że liczba zgonów przewyższa corocznie liczbę urodzeń. Wartość ta waha się od kilku do nawet kilkudziesięciu osób.

Jednak w poprzednim roku zauważalny jest niewielki wzrost ogólnej liczby ludności na terenie naszej gminy. Pozytywnym zjawiskiem jest relatywnie większy napływ liczby ludności, w stosunku do jej odpływu. Oddziaływanie na sytuację do osiedlania się może mieć m.in. niewielka odległość od miasta powiatowego i dobra komunikacja. Fakt osiedlania się na terenie gminy nowych mieszkańców świadczy o jej atrakcyjności i ma duże znaczenie dla perspektyw dalszego rozwoju.

I. 5. Gospodarstwa rolne

Klasyfikacja bonitacyjna gleb wskazuje, że tereny gminy nie służą prowadzeniu produkcji i przetwórstwu rolniczemu, czego dowodem są dane zaprezentowane w tabelach 5 i 6. Wynika z nich, że na terenie gminy prawie cztery tysiące hektarów zostało zaliczonych do gruntów klasy V i VI. Podobnie jest na użytkach zielonych. Grunty V i VI klasy to obszar prawie 400 hektarów. Ponadto powierzchnia Gminy Janów, to w połowie lasy mieszane. Niemniej jednak w gminie część gruntów przeznaczona jest do produkcji rolnej.

Tabela 5. Grunty orne łącznie z sadami.

L.p.	Klasa gruntu	Powierzchnia [ha]	Udział %	Uwagi
1	2	3	4	5
1	I	0,0000	0,0000	
2	II	0,0000	0,0000	
3	IIIa	81,6756	1,4622	
4	IIIb	123,5905	2,2126	
5	IVa	266,8067	4,7765	
6	IVb	1 255,2156	22,4716	
7	V	2 801,1011	50,1470	
8	VI	1 057,3878	18,9300	
9	VIz	0,0000	0,0000	
Razem		5 585,7773	100	

Źródło: Opracowanie własne pracowników UG Janów.

Tabela 6. Wykaz powierzchni użytków zielonych: łąk i pastwisk, wg klasyfikacji.

L.p.	Klasa gruntu	Powierzchnia [ha]	Udział %	Uwagi
1	2	3	4	5
1	I	0	0,00	
2	II	0	0,00	
3	III	86,1191	12,97	
4	IV	192,8397	29,05	
5	V	240,246	36,19	
6	VI	144,5957	21,78	
Razem		663,8005	100,00	

Źródło: Opracowanie własne pracowników UG Janów.

Dane przedstawione w poniższej tabeli zawierają informację na temat ilości gospodarstw rolnych według ich wielkości. Są one potwierdzeniem, że występujące tutaj gleby nie sprzyjają prowadzeniu produkcji rolnej. Mieszkańcy zmuszeni są do szukania dochodów w innych obszarach działalności, takich jak: turystyka, przetwórstwo przemysłowe, czy handel.

Na obszarze Gminy Janów dominują gospodarstwa rolne o powierzchni od 1 do 5 ha, które stanowią tylko dodatkowe źródło dochodów

Tabela 7. Ilość gospodarstw rolnych w podziale na ich powierzchnię.

L.p.	Powierzchnia gospodarstw rolnych [ha]	Ilość gospodarstw [szt.]	Uwagi
1	2	3	
1	1-2	1 354	
2	2,01-5	764	
3	5,01-7	77	
4	7,01-10	42	
5	10,01-15	16	
6	powyżej 15	19	
Razem		2 272	

Źródło: Opracowanie własne pracowników UG Janów.

I. 6. Podmioty gospodarcze w gminie

Zgodnie z Centralną Ewidencją i Informacją o Działalności Gospodarczej (CEiDG), według stanu na dzień 31.12.2019 roku, ilość zarejestrowanych podmiotów gospodarczych, które mają główne miejsce prowadzenia działalności gospodarczej w Gminie Janów obejmowała 345 pozycji. Z tego status „aktywny” posiadało 57 podmiotów, status „zawieszony” posiadało 288 podmiotów, a liczba podmiotów prowadzących działalność w formie spółek cywilnych obejmowała 5 pozycji.

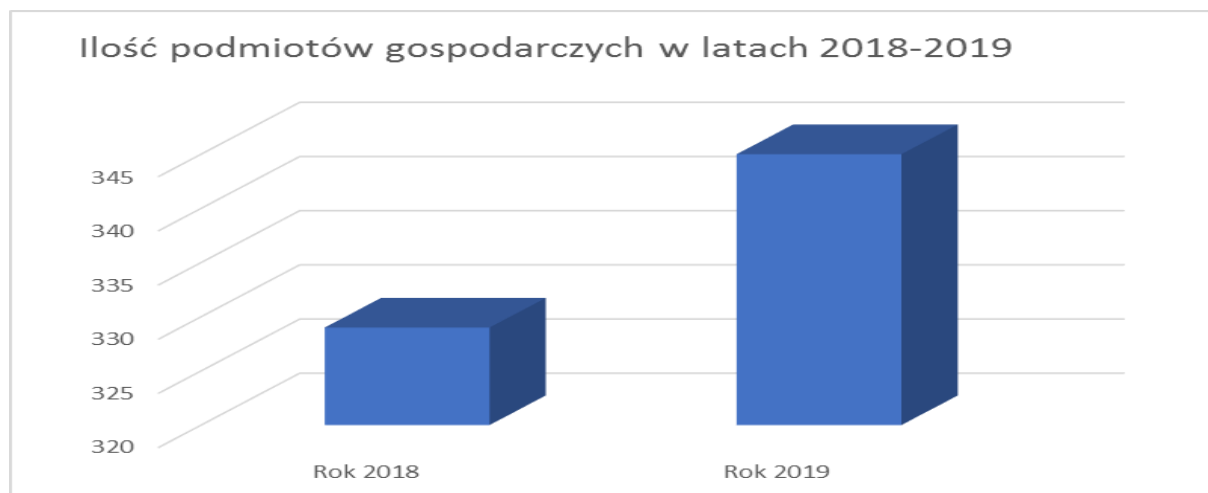
W Gminie Janów nie ma fabryk, ani dużych zakładów przemysłowych. Podmioty gospodarcze funkcjonujące na tym terenie, to przede wszystkim małe i średnie zakłady rodzinne.

Tabela 8. Podmioty gospodarcze z terenu Gminy Janów w latach 2018-2019.

L.p.	Opis sekcji PKD	Ilość podmiotów	
		Rok 2018	Rok 2019
1	2	3	4
1	Rolnictwo, leśnictwo, łowiectwo i rybactwo	4	4
2	Przetwórstwo przemysłowe	54	60
3	Budownictwo	63	69
4	Handel hurtowy i detaliczny; naprawa pojazdów samochodowych, włączając motocykle	84	87
5	Transport i gospodarka magazynowa	33	33
6	Działalność związana z zakwaterowaniem i usługami gastronomicznymi	15	14
7	Informacja i komunikacja	9	8
8	Działalność finansowa i ubezpieczeniowa	8	8
9	Działalność związana z obsługą rynku nieruchomości	1	1
10	Działalność profesjonalna, naukowa i techniczna	22	25
11	Działalność w zakresie usług administrowania i działalność wspierająca	7	8
12	Edukacja	3	2
13	Opieka zdrowotna i pomoc społeczna	12	11
14	Działalność związana z kulturą, rozrywką i rekreacją	4	5
15	Pozostała działalność usługowa	10	10
	Razem	329	345

Źródło: Dane z CEiDG

Grafika 4. Wykres ilości podmiotów gospodarczych w latach 2018-2019.




Źródło: Opracowanie własne pracowników UG Janów.

Do wiodących branż w gminie zaliczyć należy: handel detaliczny, transport, budownictwo i przetwórstwo przemysłowe.

Istotną rolę w rozwoju funkcji turystycznej odgrywa gastronomia. Ta forma działalności, ze względu na atrakcyjność turystyczną gminy, prowadzona jest przez największą liczbę podmiotów w miejscowości Złoty Potok.

Zdjęcie 2. Złoty Potok, staw Amerykan- Gastronomia



I. 7. Organizacje pozarządowe w gminie

Organizacje pozarządowe (non governmental organisation, NGO) czyli stowarzyszenia i fundacje tworzone są przez grupę ludzi, często pasjonatów, społeczników, których łączy cel zrobienia czegoś pożytecznego. NGO nie są organami lub jednostkami podległymi administracji publicznej, a ich działalność nie jest nastawiona na zysk. Rozległość i zakres działań, w jakie się angażują ma charakter ogólny i służy zaspokajaniu potrzeb społecznych.

Na terenie Gminy Janów działa szereg organizacji pozarządowych, a także grup nieformalnych. Pełnią one niezwykle ważną rolę w rozwoju i działalności Gminy. Pomagają realizować zadania własne Gminy, których głównym celem jest zaspokajanie zbiorowych potrzeb wspólnoty. Największą grupę stanowią organizacje mające osobowość prawną, zarejestrowane w Krajowym Rejestrze Sądowym lub Rejestrze Stowarzyszeń Starostwa Powiatowego w Częstochowie.

Organizacje pozarządowe prowadzące w 2019 roku działalność na terenie Gminy Janów:

- Drużyna Żelaznego Wilka z siedzibą w Pabianicach;
- Dziecięcy Zespół Folklorystyczny „KOŁACZ” im. Stanisława Czesnego;
- Chór im. Zygmunta Krasińskiego z siedzibą w Złotym Potoku;
- Galeria Poezji i Sztuki ArtPonik w Poniku;
- Gminne Koło Gospodyń Wiejskich w Janowie;
- Janowski Klub Literacki z siedzibą w Janowie;
- Jurajskie Stowarzyszenie „Nowa Tradycja” z siedzibą w Janowie;
- KABEX Ludowy Klub Sportowy Podkowa Janów w Janowie;
- Klub Sportowy „DRAGON” w Poniku;
- Klub Sportowy Złoty Potok w Złotym Potoku;
- Koło Gospodyń Wiejskich w Czepurce;
- Koło Gospodyń Wiejskich Czerwone Szpileczki w Lgoczance;
- Koło Gospodyń Wiejskich w Lusławicach;
- Koło Gospodyń Wiejskich w Pabianicach;
- Ochotnicza Straż Pożarna z siedzibą w Bystrzanowicach;
- Ochotnicza Straż Pożarna z siedzibą w Janowie;
- Ochotnicza Straż Pożarna z siedzibą w Piasku;
- Ochotnicza Straż Pożarna z siedzibą w Złotym Potoku;
- Ochotnicza Straż Pożarna z siedzibą w Żurawiu;

- Partnerstwo JuraMoc w Złotym Potoku;
- Spółdzielnia Socjalna Złota Jura z siedzibą w Złotym Potoku;
- Stowarzyszenie Jurajski Klub Seniora z siedzibą w Janowie;
- Stowarzyszenie Lgoczanka-Nasz dom z siedzibą w Lgoczance;
- Stowarzyszenie Rozwoju i Odnowy Wsi Siedlec „Siedlec – Małe jest Wielkie” w Siedlcu;
- Stowarzyszenie „Ziemia Janowska” z siedzibą w Piasku;
- Szkolne Koło Ligi Ochrony Przyrody w Zespole Szkolno-Przedszkolnym w Janowie;
- Zespół Folklorystyczny Janowianie;
- 11 Gromada Zuchowa Pracowite Skrzaty przy Szkole Podstawowej w Lusławicach;
- 36 Gromada Zuchowa Pluszowe Niedźwiadki w Zespole Szkolno-Przedszkolnym w Janowie.

Zdjęcie 3. Chór im. Zygmunta Krasińskiego z siedzibą w Złotym Potoku.



Zdjęcie 4. 11 Gromada Zuchowa Pracowite Skrzaty przy Szkole Podstawowej w Lusławicach.



Zdjęcie 5. Koło Gospodyń Wiejskich w Pabianicach.



II. Informacje finansowe

II. 1. Budżet Gminy Janów

Budżet Gminy Janów na 2019 rok przyjęto Uchwałą Rady Gminy Janów nr 22/VI/19 w dniu 31 stycznia 2019 roku. Dochody budżetu gminy ustalono na poziomie 32 953 950,33 zł, w tym: dochody bieżące 23 112 312,33 zł, dochody majątkowe 9 841 638,00 zł. Wydatki budżetu gminy ustalono w wysokości 34 398 808,62 zł, w tym: wydatki bieżące 22 424 900,15 zł, wydatki majątkowe 11 973 908,47 zł.

Powyższą uchwałą ustalono również deficyt budżetu w wysokości 1 444 858,29 zł, który miał zostać pokryty przychodami pochodzącymi z wpływów ze sprzedaży papierów wartościowych (obligacji) wyemitowanych przez Gminę.

W ciągu roku 2019 dokonywano zmian w budżecie gminy.

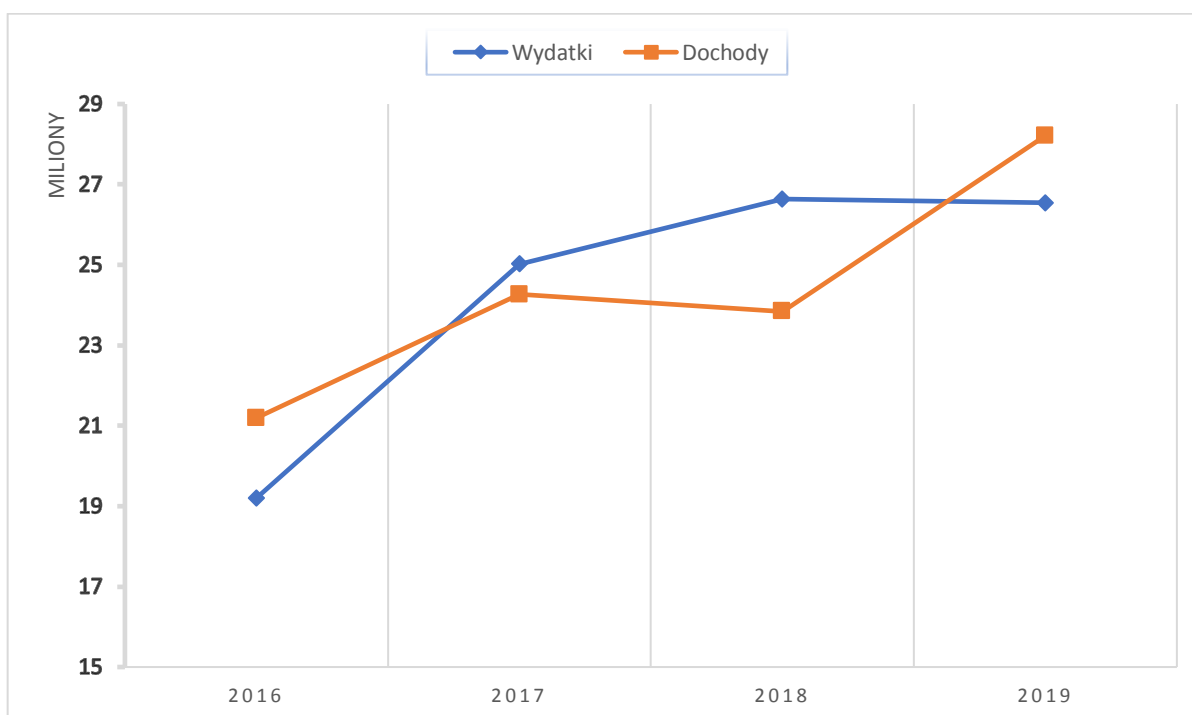
Ostatecznie budżet 2019 roku zamknął się dochodami w wysokości: 28 212 713,50 zł (dochody bieżące 25 827 225,25 zł, dochody majątkowe 2 385 488,25 zł), wydatkami na poziomie: 26 544 967,07 zł (wydatki bieżące 23 845 774,36 zł, wydatki majątkowe 2 699 195,71 zł).

Na poniższym wykresie porównano dochody i wydatki na przestrzeni czterech ostatnich lat. Dane niezbędne do poniższej analizy zaimportowano z tabeli nr 59 – tabeli nr 62 stanowiących załączniki od 1 do 4 niniejszego raportu.

Z zaprezentowanych danych wynika, że wydatki Gminy Janów sukcesywnie wzrastały od 2016 roku, by w 2019 roku utrzymać się na poziomie podobnym do 2018 roku. W stosunku do roku 2016 wydatki uległy zwiększeniu o 38,25 %.

Dokonując czteroletniej analizy dochodów możemy zaobserwować trend zwyżkowy. Jest on zauważalny szczególnie na przełomie 2018 i 2019 roku. Ponieważ dochody Gminy Janów wzrosły o ponad 4 miliony złotych w 2019 roku. W stosunku do roku 2016 dochody uległy zwiększeniu o 33,11 %. Sytuacja taka jest wynikiem pozyskania większej ilości środków zewnętrznych na realizowane zadania i inwestycje.

Grafika 5. Porównanie dochodów i wydatków z budżetu gminy w latach 2016 – 2019 w zł.



Źródło: Opracowanie własne pracowników UG Janów.

W poniższej tabeli wykazano dochody z podziałem na działy klasyfikacji budżetowej na przełomie 2018 - 2019.

Szczegółowa informacja obejmująca czteroletnią analizę dochodów budżetowych z wyszczególnieniem wartości poszczególnych rozdziałów znajduje się w tabeli nr 59 stanowiącej załącznik nr 1.

Tabela 9. Analiza dochodów budżetowych Gminy Janów w latach 2018 - 2019.

L.p.	Dział	Nazwa (uproszczona)	Wykonanie 2018			Wykonanie 2019		
			Ogółem	Bieżące	Majątkowe	Ogółem	Bieżące	Majątkowe
1	2	3	4	5	6	7	8	9
1	010	Rolnictwo i łowiectwo	883 761,86	129 829,86	753 932,00	324 975,96	153 121,96	171 854,00
2	600	Transport i łączność	0,00	0,00	0,00	630 062,90	0,00	630 062,90
3	630	Turystyka	0,00	0,00	0,00	8 000,00	8 000,00	0,00
4	700	Gospodarka mieszkaniowa	369 028,00	204 644,84	164 383,16	517 103,33	208 206,50	308 896,83
5	710	Działalność usługowa	2 500,00	2 500,00	0,00	2 500,00	2 500,00	0,00
6	720	Informatyka	100 800,00	100 800,00	0,00	0,00	0,00	0,00
7	750	Administracja publiczna	113 991,06	113 991,06	0,00	145 183,32	145 183,32	0,00
8	751	Urzędy naczelnych organów władzy państwowej, kontroli i ochrony prawa oraz sądownictwa	105 019,71	105 019,71	0,00	67 668,49	67 668,49	0,00
9	752	Obrona narodowa	300,00	300,00	0,00	300,00	300,00	0,00
10	754	Bezpieczeństwo publiczne i ochrona przeciwpożarowa	0,00	0,00	0,00	247 224,96	454,36	246 770,60
11	755	Wymiar sprawiedliwości	31 086,00	31 086,00	0,00	0,00	0,00	0,00
12	756	Dochody od osób prawnych, od osób fizycznych i od innych jednostek nieposiadających osobowości prawnej oraz wydatki związane z ich poborem	6 531 189,32	6 531 189,32	0,00	7 046 827,73	7 046 827,73	0,00
13	758	Różne rozliczenia	8 006 231,12	7 972 934,69	33 296,43	9 272 996,32	9 246 265,70	26 730,62
14	801	Oświata i wychowanie	578 801,12	578 801,12	0,00	1 527 760,53	526 587,23	1 001 173,30
15	851	Ochrona zdrowia	0,00	0,00	0,00	16 444,04	16 444,04	0,00
16	852	Pomoc społeczna	323 838,15	323 838,15	0,00	366 881,42	366 881,42	0,00
17	853	Pozostałe zadania w zakresie polityki społecznej	51 918,30	51 918,30	0,00	0,00	0,00	0,00
18	854	Edukacyjna opieka wychowawcza	80 197,01	80 197,01	0,00	61 040,84	61 040,84	0,00
19	855	Rodzina	6 108 237,04	6 108 237,04	0,00	7 064 649,81	7 064 649,81	0,00
20	900	Gospodarka komunalna i ochrona środowiska	501 946,59	501 946,59	0,00	719 392,98	719 392,98	0,00
21	921	Kultura i ochrona dziedzictwa narodowego	14 421,14	14 421,14	0,00	134 741,36	134 741,36	0,00
22	926	Kultura fizyczna	40 000,00	40 000,00	0,00	58 959,51	58 959,51	0,00
Razem			23 843 266,42	22 891 654,83	951 611,59	28 212 713,50	25 827 225,25	2 385 488,25

Źródło: Roczne sprawozdanie Rb 27S z wykonania planu dochodów budżetowych jst za lata 2018-2019

W poniższej tabeli wykazano strukturę dochodów bieżących z podziałem na działy klasyfikacji budżetowej na przełomie 2018 - 2019.

Szczegółowa informacja obejmująca czteroletnią strukturę dochodów budżetowych z wyszczególnieniem wartości poszczególnych rozdziałów znajduje się w tabeli nr 60 stanowiącej załącznik nr 2.

Tabela 10. Struktura dochodów bieżących Gminy Janów w latach 2018 - 2019.

L.p.	Dział	Nazwa (uproszczona)	Wykonanie 2018		Wykonanie 2019	
			Bieżące	%%	Bieżące	%%
1	2	3	4	5	6	7
1	010	Rolnictwo i łowiectwo	129 829,86	0,57	153 121,96	0,59
2	600	Transport i łączność	0,00	0,00	0,00	0,00
3	630	Turystyka	0,00	0,00	8 000,00	0,03
4	700	Gospodarka mieszkaniowa	204 644,84	0,89	208 206,50	0,81
5	710	Działalność usługowa	2 500,00	0,01	2 500,00	0,01
6	720	Informatyka	100 800,00	0,44	0,00	0,00
7	750	Administracja publiczna	113 991,06	0,50	145 183,32	0,56
8	751	Urzędy naczelnych organów władzy państwowej, kontroli i ochrony prawa oraz sądownictwa	105 019,71	0,46	67 668,49	0,26
9	752	Obrona narodowa	300,00	0,00	300,00	0,00
10	754	Bezpieczeństwo publiczne i ochrona przeciwpożarowa	0,00	0,00	454,36	0,00
11	755	Wymiar sprawiedliwości	31 086,00	0,14	0,00	0,00
12	756	Dochody od osób prawnych, od osób fizycznych i od innych jednostek nieposiadających osobowości prawnej oraz wydatki związane z ich poborem	6 531 189,32	28,53	7 046 827,73	27,28
13	758	Różne rozliczenia	7 972 934,69	34,83	9 246 265,70	35,80
14	801	Oświata i wychowanie	578 801,12	2,52	526 587,23	2,04
15	851	Ochrona zdrowia	0,00	0,00	16 444,04	0,06
16	852	Pomoc społeczna	323 838,15	1,41	366 881,42	1,42
17	853	Pozostałe zadania w zakresie polityki społecznej	51 918,30	0,23	0,00	0,00
18	854	Edukacyjna opieka wychowawcza	80 197,01	0,35	61 040,84	0,24
19	855	Rodzina	6 108 237,04	26,69	7 064 649,81	27,35
20	900	Gospodarka komunalna i ochrona środowiska	501 946,59	2,19	719 392,98	2,79
21	921	Kultura i ochrona dziedzictwa narodowego	14 421,14	0,06	134 741,36	0,52
22	926	Kultura fizyczna	40 000,00	0,17	58 959,51	0,23
Razem			22 891 654,83	100,00	25 827 225,25	100,00

Źródło: Roczne sprawozdanie Rb 275 z wykonania planu dochodów budżetowych JST za lata 2018-2019.

W poniższej tabeli wykazano wydatki z podziałem na działy klasyfikacji budżetowej na przełomie 2018 - 2019.

Szczegółowa informacja obejmująca czteroletnią analizę wydatków budżetowych z wyszczególnieniem wartości poszczególnych rozdziałów znajduje się w tabeli nr 61 stanowiącej załącznik nr 3.

Tabela 11. Analiza wydatków budżetowych Gminy Janów w latach 2018 - 2019.

L.p.	Dział	Nazwa (uproszczona)	Wykonanie 2018			Wykonanie 2019		
			Ogółem	Bieżące	Majątkowe	Ogółem	Bieżące	Majątkowe
1	2	3	4	5	6	13	14	15
1	010	Rolnictwo i łowiectwo	386 824,56	233 271,36	153 553,20	252 131,73	148 417,46	103 714,27
2	400	Wytwarzanie i zaopatrywanie w energię elektryczną, gaz i wodę	0,00	0,00	0,00	175 277,00	175 277,00	0,00
3	600	Transport i łączność	1 095 555,87	312 183,15	783 372,72	2 547 148,16	253 370,23	2 293 777,93
4	630	Turystyka	18 025,58	18 025,58	0,00	16 268,04	16 268,04	0,00
5	700	Gospodarka mieszkaniowa	94 725,23	84 559,23	10 166,00	43 323,91	43 323,91	0,00
6	710	Działalność usługowa	21 314,26	21 314,26	0,00	5 387,05	5 387,05	0,00
7	720	Informatyka	100 800,00	100 800,00	0,00	0,00	0,00	0,00
8	750	Administracja publiczna	2 643 440,84	2 643 440,84	0,00	2 795 176,80	2 795 176,80	0,00
9	751	Urzędy naczelnych organów władzy państwowej, kontroli i ochrony prawa oraz sądownictwa	105 019,71	105 019,71	0,00	67 668,49	67 668,49	0,00
10	752	Obrona narodowa	300,00	300,00	0,00	300,00	300,00	0,00
11	754	Bezpieczeństwo publiczne i ochrona przeciwpożarowa	538 357,44	286 053,44	252 304,00	238 269,32	238 269,32	0,00
12	756	Dochody od osób prawnych, od osób fizycznych i od innych jednostek nieposiadających osobowości prawnej oraz wydatki związane z ich poborem	0,00	0,00	0,00	0,00	0,00	0,00
13	757	Obsługa długu publicznego	274 965,56	274 965,56	0,00	364 045,95	364 045,95	0,00
14	758	Różne rozliczenia	18 617,22	18 617,22	0,00	17 226,77	17 226,77	0,00
15	801	Oświata i wychowanie	8 724 454,14	7 605 468,06	1 118 986,08	8 572 851,41	8 572 851,41	0,00
16	851	Ochrona zdrowia	100 909,29	100 909,29	0,00	103 205,50	103 205,50	0,00
17	852	Pomoc społeczna	1 057 116,31	1 057 116,31	0,00	1 046 861,49	1 046 861,49	0,00
18	853	Pozostałe zadania w zakresie polityki społecznej	9 800,88	9 800,88	0,00	10 137,60	10 137,60	0,00
19	854	Edukacyjna opieka wychowawcza	154 616,60	154 616,60	0,00	166 776,31	166 776,31	0,00
20	855	Rodzina	6 134 803,96	6 134 803,96	0,00	7 084 031,83	7 084 031,83	0,00
21	900	Gospodarka komunalna i ochrona środowiska	3 882 093,76	1 390 987,35	2 491 106,41	1 764 695,83	1 488 276,83	276 419,00
22	921	Kultura i ochrona dziedzictwa narodowego	1 134 674,98	1 134 674,98	0,00	1 189 174,78	1 163 890,27	25 284,51
23	926	Kultura fizyczna	141 510,39	114 848,35	26 662,04	85 009,10	85 009,10	0,00
Razem			26 637 926,58	21 801 776,13	4 836 150,45	26 544 967,07	23 845 771,36	2 699 195,71

Źródło: Sprawozdanie roczne z wykonania budżetu za lata 2018-2019.

W poniższej tabeli wykazano strukturę wydatków bieżących z podziałem na działy klasyfikacji budżetowej na przełomie 2018 - 2019.

Szczegółowa informacja obejmująca czteroletnią strukturę wydatków budżetowych z wyszczególnieniem wartości poszczególnych rozdziałów znajduje się w tabeli nr 62 stanowiącej załącznik nr 4.

Tabela 12. Struktura wydatków Gminy Janów w latach 2018 - 2019.

L.p.	Dział	Nazwa (uproszczona)	Wykonanie 2018		Wykonanie 2019	
			Bieżące	%	Bieżące	%
1	2	3	4	5	6	7
1	010	Rolnictwo i łowiectwo	233 271,36	1,07	148 417,46	0,62
2	400	Wytwarzanie i zaopatrywanie w wodę	0,00	0,00	175 277,00	0,74
3	600	Transport i łączność	312 183,15	1,43	253 370,23	1,06
4	630	Turystyka	18 025,58	0,08	16 268,04	0,07
5	700	Gospodarka mieszkaniowa	84 559,23	0,39	43 323,91	0,18
6	710	Działalność usługowa	21 314,26	0,10	5 387,05	0,02
7	720	Informatyka	100 800,00	0,46	0,00	0,00
8	750	Administracja publiczna	2 643 440,84	12,13	2 795 176,80	11,72
9	751	Urzędy naczelnych organów władzy państwowej, kontroli i ochrony prawa oraz sądownictwa	105 019,71	0,49	67 668,49	0,28
10	752	Obrona narodowa	300,00	0,00	300,00	0,00
11	754	Bezpieczeństwo publiczne i ochrona przeciwpożarowa	286 053,44	1,30	238 269,32	1,00
12	756	Dochody od osób prawnych, od osób fizycznych i od innych jednostek nieposiadających osobowości prawnej oraz wydatki związane z ich poborem	0,00	0,00	0,00	0,00
13	757	Obsługa długu publicznego	274 965,56	1,26	364 045,95	1,53
14	758	Różne rozliczenia	18 617,22	0,09	17 226,77	0,07
15	801	Oświata i wychowanie	7 605 468,06	34,88	8 572 851,41	35,95
16	851	Ochrona zdrowia	100 909,29	0,45	103 205,50	0,43
17	852	Pomoc społeczna	1 057 116,31	4,84	1 046 861,49	4,39
18	853	Pozostałe zadania w zakresie polityki społecznej	9 800,88	0,04	10 137,60	0,04
19	854	Edukacyjna opieka wychowawcza	154 616,60	0,71	166 776,31	0,70
20	855	Rodzina	6 134 803,96	28,14	7 084 031,83	29,71
21	900	Gospodarka komunalna i ochrona środowiska	1 390 987,35	6,38	1 488 276,83	6,24
22	921	Kultura i ochrona dziedzictwa narodowego	1 134 674,98	5,20	1 163 890,27	4,88
23	926	Kultura fizyczna	114 848,35	0,52	85 009,10	0,36
Razem			21 801 776,13	100,00	23 845 771,36	100,00

Źródło: Sprawozdanie roczne z wykonania budżetu za lata 2018-2019.

II. 2. Stan finansów gminy

W 2019 roku spłacono kredyty i pożyczki na kwotę 2 158 166,00 zł. Koszty obsługi długu wyniosły 364 045,95 zł, co stanowiło 1,37 % ogółu wydatków. Zaciągnięto nowe pożyczki i kredyty na kwotę 1 540 000,00 zł. Kwota wolnych środków, liczona jako nadwyżka środków pieniężnych na rachunku bieżącym budżetu wynikająca z rozliczeń pożyczek i kredytów z lat ubiegłych wyniosła 1 141 532,88 zł.

Zadłużenie Gminy Janów na koniec roku osiągnęło wysokość 11 056 236,00 zł, w tym z tytułu zaciągniętych pożyczek i kredytów – 11 056 236,00 zł. Stosunek kwoty zaciągniętego długu do dochodów ogółem stanowi 39,19 %. Dług w przeliczeniu na 1 mieszkańca wyniósł 1 862,89 zł.

Przyjęty harmonogram spłat kredytów i pożyczek zakłada, że dług zostanie całkowicie spłacony do 2033 roku, a wysokość spłat w kolejnych latach, spełnia wymogi określone w art. 243 Ustawy o finansach publicznych.

Dopuszczalny wskaźnik zadłużenia dla roku budżetowego i lat następnych nie może przekroczyć średniej arytmetycznej obliczonej dla ostatnich trzech lat relacji dochodów bieżących powiększonych o sprzedaż majątku oraz pomniejszonych o wydatki bieżące do dochodów ogółem.

Tabela 13. Zadłużenie Gminy Janów na dzień 31 grudnia 2019 r.

L.p.	Instytucja udzielająca kredytu/pożyczkę	Data pobrania i data spłaty	Kwota pobrana	W	M	Kwota zadłużenia na 31.12.2019	K ¹	Razem do spłaty na 31.12.2020	Kwota zadłużenia na 31.12.2020
							O ²		
1	2	3	4	5	6	7	8	9	10
1	WFOŚ i GW (pożyczka)	18.09.2015 15.12.2020	97 000,00	3%	0%	19 400,00	K	19 400,00	0,00
							O	363,75	
2	KBS O/NIEGOWA F/JANÓW (kredyt)	31.12.2012 30.11.2020	700 000,00	1,72%	0,95%	477 336,00	K	477 336,00	0,00
							O	6 290,82	
3	WFOŚ i GW (pożyczka)	09.08.2019 30.06.2023	290 000,00	3,00%	0,00%	157 500,00	K	8 000,00	149 500,00
							O	4 614,00	
4	KBS O/NIEGOWA F/JANÓW (kredyt)	16.12.2019 31.03.2029	1 250 000,00	1,63%	1,30%	1 250 000,00	K	125 000,00	1 125 000,00
							O	33 878,13	
5	PKO BP SA (obligacje)	12.11.2014 28.11.2022	1 600 000,00	1,79%	1,50%	1 600 000,00	K	0,00	1 600 000,00
							O	52 928,44	
6	PKO BP SA (obligacje)	28.09.2015 28.11.2028	5 192 000,00	1,79%	1,40%	4 392 000,00	K	0,00	4 392 000,00
							O	140 872,50	
7	PKO BP SA (obligacje)	20.11.2017 25.11.2030	1 000 000,00	1,79%	1,60%	1 000 000,00	K	0,00	1 000 000,00
							O	34 085,75	
8	PKO BP SA (obligacje)	29.10.2018 25.11.2031	1 250 000,00	1,79%	1,60%	300 000,00	K	0,00	300 000,00
							O	10 922,30	
10	PKO BP SA (obligacje)	14.12.2018 25.11.2033	2 150 000,00	1,79%	1,60%	1 860 000,00	K	0,00	1 860 000,00
							O	59 771,74	
Razem						11 056 236,00	K	629 736,00	10 426 500,00
							O	343 727,43	

1- Kapitał, 2- Odsetki

Źródło: Opracowanie własne pracowników UG Janów.

Należności wymagalne Gminy Janów według stanu na dzień 31 grudnia 2019 roku wynosiły wraz z odsetkami 1 587 688,75 zł (w tym należności 1 380 557,10 zł i odsetki 207 131,65 zł).

Tabela 14. Należności Gminy Janów na dzień 31 grudnia 2019 r.

L.p.	Wyszczególnienie	2016	2017	2018	2019
1	2	3	4	5	6
Razem należności wymagalne		927 732,63	1 053 302,74	1 262 763,54	1 380 557,10
1	Podatek od nieruchomości od osób fizycznych	190 529,75	220 264,96	220 699,81	244 243,23
2	Podatek rolny od osób fizycznych	15 979,04	15 089,33	13 507,72	14 856,75
3	Podatek leśny od osób fizycznych	2 210,80	2 646,13	3 395,95	1 790,61
4	Podatek od środków transportu od osób fizycznych	63 390,80	87 746,20	102 300,11	99 992,27
5	Podatek od nieruchomości od osób prawnych	182 678,00	189 563,00	336 043,90	401 209,97
6	Podatek rolny od osób prawnych	0,00	1,00	0,00	0,00
7	Podatek od środków transportu od osób prawnych	13 617,00	13 617,00	10 159,00	13 617,00
8	Podatek opłacany w formie karty podatkowej	5 830,62	7 388,71	5 774,72	11 436,70
9	Wpływy z podatku od spadków i darowizn	2 516,02	8 238,90	5 187,90	5 279,90
10	Podatek od czynności cywilnoprawnych od osób fizycznych	5,00	16,35	61,67	29,71
11	Podatek od czynności cywilnoprawnych od osób prawnych	0,00	0,00	0,00	4,00
12	Podatek dochodowy od osób prawnych	0,00	0,00	0,00	674,00
13	Podatek dochodowy od osób fizycznych	0,00	0,00	0,00	0,00
14	Wpływy z ustawy o utrzymaniu czystości i porządku w gminie	30 541,97	37 721,86	51 791,47	75 719,30
15	Należności dłużników alimentacyjnych	385 223,65	425 072,80	442 998,90	476 220,48
16	Opłata adiacencka	827,10	302,10	302,10	302,10
17	Czynsze użytkowników, czynsze mieszkalne	29 245,41	37 937,69	24 501,54	30 223,50
18	Wpływy ze sprzedaży drewna opałowego	0,00	0,00	0,00	0,01
19	Odpłatność za zużytą energię (wynajem terenu wokół stawu amerykań, dzierżawa terenów użytkowych)	4 072,90	5 746,54	2 497,73	2 522,17
20	Wpływy z opłat za reklamy	1 064,57	1 950,17	2 465,02	2 435,40
21	Wpływy z tytułu zwrotu kosztów postępowania rozgraniczeniowego	0,00	0,00	200,00	0,00
22	Wpływy ze sprzedaży mienia komunalnego	0,00	0,00	31 500,00	0,00
23	Wpływy za złom stalowy	0,00	0,00	9 376,00	0,00
Razem odsetki		92 109,52	124 362,62	158 941,40	207 131,65
1	Odsetki od nieterminowych wpłat z tytułu podatków i opłat	84 447,00	115 946,00	148 789,00	196 895,00
2	Odsetki pozostałe (nieterminowe wpłaty czynszów, energii, za reklamy i od pozostałych należności)	7 662,52	8 416,62	10 152,40	10 236,65
Razem należności wymagalne i odsetki		1 019 842,15	1 177 665,36	1 421 704,94	1 587 688,75
1	Należności terminowe	22 738,66	26 388,82	37 814,23	25 244,02
Razem		1 042 580,81	1 204 054,18	1 459 519,17	1 612 932,77

Źródło: Opracowanie własne pracowników UG Janów.

W zakresie podatków lokalnych w okresie od stycznia do grudnia 2019 roku wystawiono 79 tytułów wykonawczych oraz 219 upomnień.

Natomiast w obszarze zaległości z tytułu wpływów związanych z ustawą o utrzymaniu czystości i porządku w gminie wystawiono 37 tytułów wykonawczych i 147 upomnień.

Należności terminowe stanowią kwotę 25 244,02 zł, należności wymagalne wraz z odsetkami to kwota 1 587 688,75 zł.

Stale wzrastające potrzeby inwestycyjne Gminy Janów zarówno w zakresie modernizacji infrastruktury technicznej, budowy i remontu dróg, potrzeb oświatowych, jak i kulturalno-sportowych oraz rekreacyjnych spowodowały, że w roku 2019 wystąpił deficyt budżetowy. W konsekwencji budżet Gminy Janów na koniec 2019 roku zamknął się nadwyżką, czyli różnicą pomiędzy osiągniętymi dochodami, a zrealizowanymi wydatkami, na poziomie 1 667 746,43 zł.

Tabela 15. Deficyt/ nadwyżka budżetowa Gminy Janów w latach 2016 - 2019.

Lp.	Wyszczególnienie	2016	2017	2018	2019
1	2	3	4	5	6
1	Dochody, w tym	21 194 796,55	24 267 562,19	23 843 266,42	28 212 713,50
	> bieżące	20 900 624,70	22 016 628,29	22 891 654,83	25 827 225,25
	> majątkowe	294 171,85	2 250 933,90	951 611,59	2 385 488,25
2	Wydatki, w tym	19 201 055,94	25 022 022,01	26 637 926,58	26 544 967,07
	> bieżące	18 351 637,49	20 391 070,25	21 801 776,13	23 845 771,36
	> inwestycyjne	849 418,45	4 630 951,76	4 836 150,45	2 699 195,71
3	Deficyt/nadwyżka (+/-)	1 993 740,61	-754 459,82	-2 794 660,16	1 667 746,43
4	Zadłużenie na koniec roku	8 268 202,00	8 858 802,00	11 674 402,00	11 056 236,00
5	Wskaźnik zadłużenia całkowitego	39,01%	36,50	48,96%	39,19%

Źródło: Opracowanie własne na podstawie danych z UG Janów

Rada Gminy Janów w Uchwale Nr 224/XXXVI/13 z dnia 8 października 2013 roku wyraziła zgodę na ustanowienie hipoteki na rzecz Wojewódzkiego Funduszu Ochrony Środowiska i Gospodarki Wodnej w Katowicach. Przedmiotem hipoteki były działki wraz z budynkami strażnicy OSP w Janowie i Żłotym Potoku.

Natomiast Uchwałą Nr 238/XXXIX/17 w dniu 28 listopada 2017 roku Rada Gminy Janów wyraziła zgodę na udzielenie wsparcia Spółdzielni Socjalnej Złota Jura poprzez ustanowienie hipoteki na rzecz Towarzystwa Inwestycji Społeczno-Ekonomicznych S.A. w Warszawie. Hipoteka dotyczyła zabudowanej nieruchomości, o łącznej powierzchni 4,7418 ha, położonej w miejscowościach Żłoty Potok i Siedlec, z przeznaczeniem na pokrycie kosztów modernizacji oraz dodatkowego wyposażenia budynku użytkowanego przez Spółdzielnię.

Tabela 16. Poręczenia Gminy Janów.

Lp.	Instytucja	Zobowiązanie				Rodzaj poręczenia -hipoteka		
		Rodzaj	Kwota	Wysokość zabezpieczenia	Data i podstawa decyzji	Data obowiązywania	Przedmiot	Kwota
1	2	3	4		5	6	7	8
1	ZGK Janów Sp. z o.o.	pożyczka WFOŚ i GW	850 000,00	1 058 400,00	Akt notarialny z dnia 28.11.2013	31.05.2024	KW nr CZ1C/00067359/0 KW nr CZ1C/00069606/1	2 254 000,00
2	Spółdzielnia Socjalna "Złota Jura" z siedzibą w Żłotym Potoku	pożyczka TISE S.A.	230 000,00	255 000,00	Akt notarialny z dnia 30.11.2017	30.11.2023	KW nr CZ1C/00169030/3	3 606 378,00

Źródło: Opracowanie własne pracowników UG Janów.

II. 3. Realizacja funduszu sołeckiego

Ustawą o funduszu sołeckim wprowadzono zestandaryzowany system wsparcia inicjatyw lokalnych, który umożliwia realizację ważnych społecznie przedsięwzięć na terenie sołectwa. Fundusz sołecki stanowią środki finansowe wyodrębnione w budżecie gminy, zagwarantowane dla sołectw na wykonanie przedsięwzięć służących poprawie warunków ich życia. Mieszkańcy danego sołectwa, podczas zebrania wiejskiego, podejmują decyzje na co mają zostać wykorzystane ww. środki finansowe. Fundusz sołecki jest formą budżetu partycypacyjnego.

W zestawieniu tabelarycznym zaprezentowano przedsięwzięcia realizowane w ramach funduszu sołeckiego w latach 2018 - 2019.

Tabela 17. Przedsięwzięcia zrealizowane w latach 2018 - 2019 w ramach funduszu sołeckiego.

L.p.	Nazwa sołectwa	Rok 2018		Rok 2019	
		Kwota	Nazwa przedsięwzięcia	Kwota	Nazwa przedsięwzięcia
1	2	3	4	5	6
1	Apolonka	8 773,32	Budowa chodnika na ul. Leśnej w Janowie Zakup huštawki na plac zabaw w Apolonce	9 522,55	Doposażenie świetlicy i biblioteki szkolnej w Janowie Modernizacja i naprawa dróg gminnych Zakup wyposażenia do SP w Janowie Zakup oświetlenia solarnego Led do altany na placu gminnym Serwis kosiarki i zakup paliwa Impreza integracyjna mieszkańców Apolonki
2	Bystrzanowice	7 079,12	Zakup urządzenia pneumatycznego (dmuchaniec) i zjeżdżalni Doposażenie świetlicy w Bystrzanowicach	17 748,83	Modernizacja zestawu hydroforowego przy ujęciu wody w Bystrzanowicach
3	Bystrzanowice-Dwór	10 746,14	Modernizacja sceny (podłogi) na estradzie w Bystrzanowicach Dworze Doposażenie placu zabaw w Bystrzanowicach Dworze	11 046,99	Wykonanie pokrycia ławek zadaszonych Zakup bramek do piłki nożnej Modernizacja drogi gminnej
4	Czepurka	13 030,57	Remont i doposażenie świetlicy wiejskiej w Czepurce Zakup środków czystości i paliwa do kosiarki do pielęgnacji zieleni w Czepurce	13 661,44	Zabezpieczenie studni wraz z przykryciem Doposażenie salki seniora w świetlicy w Czepurce Utrzymanie zieleni Remont OSP w Piasku
5	Góry Gorzkowskie	774,90	Bieżąca naprawa drogi przez wieś	8 506,18	Modernizacja drogi w Górach Gorzkowskich
6	Hucisko	8 102,55	Wykup nieruchomości w celu poszerzenia drogi gminnej w Hucisku Organizacja pikniku dla mieszkańców i zaproszonych gości	8 506,18	Remont drogi w miejscowości Hucisko Doposażenie placu zabaw
7	Janów	32 038,23	Budowa chodnika na ul. Leśnej w Janowie Docieplenie stropu w OSP Janów Doposażenie Przedszkola w Janowie Doposażenie świetlicy w Zespole Szkolno - Przedszkolnym w Janowie Projekt oświetlenia ulicznego na ul. Kwiatowej w Janowie Zakup sprzętu sportowego dla "KABEX Podkowa Janów"	36 822,92	Zakup ławek na korytarz- ZSP Doposażenie świetlicy - ZSP Montaż 4 lamp oświetleniowych na ul. Kwiatowej w Janowie Budowa oświetlenia na ul. Magnoliowej ul. Różanej i ul. Fiołkowej Położenie nakładki asfaltowej na ul. Nadrzecznej
8	Lgoczanka	15 570,00	Wykonanie odwodnienia miejscowości i drogi gminnej w Lgoczance	16 162,42	Wykonanie przepustu pod drogą gminną Doposażenie i konserwacja placu zabaw przy SP Lgoczanka Modernizacja zestawu hydroforowego przy ujęciu wody w Bystrzanowicach
9	Lipnik	12 304,53	Wydanie Historii Lipnika Zagospodarowanie terenu wokół świetlicy i kapliczki oraz zakup wyposażenia do świetlicy w Lipniku Zakup dużego namiotu Organizacja Zjazdu Lipniczan	12 849,98	Zakup kosiarki Renowacja kapliczki przydrożnej Zakup grzejników i utrzymanie świetlicy Zorganizowanie Mikołajek


L.p.	Nazwa sołectwa	Rok 2018		Rok 2019	
		Kwota	Nazwa przedsięwzięcia	Kwota	Nazwa przedsięwzięcia
1	2	3	4	5	6
10	Lusławice	16 976,37	Wydatki związane z obchodami 100- lecia OSP Żuraw Zakup i montaż budynku wolnostojącego (garaż) w Lusławicach Budowa oświetlenia ulicznego w Lusławicach (projekt, mapy, materiały) Utrzymanie porządku i czystości w miejscowości Lusławice- zakup kwiatów, nawozu paliwa	19 700,46	Budowa oświetlenia ulicznego w Lusławicach Prace remontowe studni Renowacja altanki
11	Okrąglik	8 442,57	Serwis kosiarki i zakup paliwa - Okrąglik Remont "Wiejskiej Chaty" w Okrągliku	9 021,70	Zakup blachy na pokrycie "Wiejskiej Chaty" w Okrągliku
12	Pabianice	14 801,27	Remont i naprawa chodnika w Pabianicach Doposażenie placu zabaw w Pabianicach	13 687,74	Zakup pomocy dydaktycznych do SP Piasek Konserwacja i pielęgnacja świetlicy- obiektów przy świetlicy oraz terenu wokół w Pabianicach Zakup dwóch kosiarek spalinowych z osprzętem oraz wykasarki spalinowej z osprzętem Zakup kostki brukowej wraz z wykonaniem usługi ułożenia wokół terenu świetlicy Konserwacja i prace porządkowe budynku świetlicy oraz terenu wokół Pabianic
13	Piasek	19 018,94	Utwardzenie ul. Kwiatowej w Piasku Zakup wyposażenia do SP w Piasku Zakup wyposażenia do oddziału przedszkolnego w Piasku	19 700,46	Zakup działki Doposażenie OSP Piaski w sprzęt
14	Ponik	19 570,70	Zakup wyposażenia do Przedszkola w Janowie Doposażenie świetlicy w Zespole Szkolno - Przedszkolnym w Janowie Projekt i budowa oświetlenia na ul. Granicznej w Poniku Zakup kabla- imprezy integracyjne w miejscowości Ponik Integracja społeczna - "Święto Pieczonego Ziemiaka"	20 621,04	Położenie nakładki asfaltowej na ul. Nadrzecznej Utwardzenie drogi bocznej przy ul. Koniecpolskiej Dofinansowanie świetlicy i biblioteki w Janowie Zakup ławek na korytarz- ZSP Janów Zakup strojów ludowych Integracja społeczna w miejscowości
15	Siedlec	26 165,28	Budowa oświetlenia na ul. Sosnowej w Siedlcu- etap I Zakup wyposażenia do Przedszkola w Siedlcu	26 801,94	Wyposażenie Przedszkola w Siedlcu Zakup pomocy naukowych do SP w Piasku Projekt i modernizacja drogi na ul. Szkolnej
16	Skowronów	0,00	Brak realizacji przedsięwzięć	11 562,50	Zakup pomocy dydaktycznych do SP Piasek Zakup domku wolnostojącego
17	Sokole Pole	11 482,24	Wykonanie projektu budowy chodnika i zakup kostki brukowej Oświetlenie placu zabaw w Sokolim Polu Prace porządkowe na placu zabaw w Sokolim Polu	12 334,90	Zakup materiałów budowlanych do budowy i wykonania zagospodarowania przestrzennego przy wjeździe do Sokolego Pola Prace porządkowe na placu zabaw w Sokolim Polu
18	Śmiertny Dąb	10 522,23	Remont ulicy w Śmiertnym Dębnie	10 953,20	Remont nawierzchni drogi gminnej
19	Teodorów	10 452,08	Remont i zakup wyposażenia do świetlicy wiejskiej w Teodorowie	10 936,06	Zakupy wyposażenia na potrzeby świetlicy w Teodorowie Modernizacja zestawu hydroforowego przy ujęciu wody w Bystrzanowicach
20	Zagórze	14 200,00	Prace geodezyjne związane z modernizacją drogi gminnej w Zagórzcu (okazanie znaków granicznych)	14 950,20	Modernizacja i zagospodarowanie terenów zielonych w Zagórzcu

L.p.	Nazwa sołectwa	Rok 2018		Rok 2019	
		Kwota	Nazwa przedsięwzięcia	Kwota	Nazwa przedsięwzięcia
1	2	3	4	5	6
			Zakup traktora i pługu śnieżnego z ramą montażową		Modernizacja i utwardzanie drogi w Zagórz Zagospodarowanie terenu wokół świetlicy i boiska Wykonanie mapy geodezyjnej do planowanej budowy kanalizacji
21	Złoty Potok	34 574,10	Wykonanie dokumentacji projektowo-kosztorysowej ul. Słonecznej w Złotym Potoku Remont budynku OSP Złoty Potok Organizacja imprez w miejscowości Złoty Potok (wyjazd do teatru, dożynki, wianki) Zakup dresów dla "KS Złoty Potok"	36 679,99	Zakup ławek do ZSP Janów Zakup ławek i stołów do namiotu Organizacja imprez w sołectwie Złoty Potok Zakup zraszaczy- KS Złoty Potok Poprawa jakości turystycznej miejscowości Złoty Potok (inicjatywy sołeckie) Zakup strojów dla chóru i OSP (inicjatywy sołeckie) Zagospodarowanie przestrzeni na parking w Złotym Potoku (inicjatywy sołeckie) Remont toalet w OSP Złoty Potok
22	Żuraw	22 927,94	Wydatki związane z obchodami 100- lecia OSP Żuraw Zakup wyposażenia do oddziału przedszkolnego w Lusławicach Zakup nagłośnienia Zakup oświetlenia świątecznego Organizacja Dnia Dziecka w Żurawiu Zakup materiałów na zajęcia do Filii Biblioteki w Żurawiu	23 326,18	Zakup wyposażenia do SP w Lusławicach Przekazanie środków pieniężnych dla OSP Żuraw na zakup przyczepki i rejestrację Dla OSP Żuraw- materiały do remontu Organizacja Dnia Dziecka w Żurawiu Zakup namiotu imprezowego i dwóch średnich namiotów i lampek Konserwacja urządzeń na placu zabaw oraz zakup ławek Legalizacja sprzętu ppoż. Zakup ławo-stołów Zakup materiałów dydaktycznych na zajęcia dla dzieci do Filii w Żurawiu
Razem		317 553,08		365 103,86	

Źródło: Sprawozdanie finansowe Gminy Janów za 2018-2019 r.

Z powyższej analizy wynika, że najwięcej środków finansowych z Funduszu Sołeckiego jest przeznaczanych przez mieszkańców na utrzymanie i remonty dróg, doposażenie Ochotniczych Straży Pożarnych, utrzymanie terenów zielonych, wymianę oświetlenia ulicznego, działalność kulturalną i sportową.

Zdjęcie 6. Remont altanki w Lusławicach.



II. 4. Wydatki majątkowe

Plan wydatków majątkowych po zmianach na dzień 31 grudnia 2019 roku stanowi kwotę 7 790 317,00 zł, natomiast wykonanie wydatków majątkowych wynosi 2 699 195,71 zł, czyli 34,65 % planu wydatków inwestycyjnych.

Tabela 18. Wydatki majątkowe Gminy Janów w latach 2016 - 2019.

Lp.	Rozdział	Nazwa	Wykonanie rok 2016	Wykonanie rok 2017	Wykonanie rok 2018	Wykonanie rok 2019
1	2	3	4	5	6	7
1	Rolnictwo i łowiectwo		74 120,74	280 971,37	153 553,20	103 714,27
2	01010	Infrastruktura wodociągowa i sanitarna wsi	74 120,74	280 971,37	153 553,20	103 714,27
3	Transport i łączność		55 350,00	655 670,13	783 372,72	2 293 777,93
4	60014	Drogi publiczne powiatowe	0,00	0,00	0,00	3 075,00
5	60016	Drogi publiczne gminne	55 350,00	655 670,13	783 372,72	2 277 141,23
6	60017	Drogi wewnętrzne	0,00	0,00	0,00	13 561,70
7	Gospodarka mieszkaniowa		372 571,77	10 430,00	10 166,00	0,00
8	70005	Gospodarka gruntami i nieruchomościami	372 571,77	10 430,00	10 166,00	0,00
9	Administracja publiczna		24 747,11	0,00	0,00	0,00
10	75023	Urzędy gmin /miast i miast na prawach powiatu/	24 747,11	0,00	0,00	0,00
11	Bezpieczeństwo publiczne i ochrona przeciwpożarowa		36 171,50	785 010,00	252 304,00	0,00
12	75412	Ochotnicze straże pożarne	27 500,00	785 010,00	252 304,00	0,00
13	75421	Zarządzanie kryzysowe	8 671,50	0,00	0,00	0,00
14	Oświata i wychowanie		67 966,71	2 648 608,06	1 118 986,08	0,00
15	80101	Szkoły podstawowe	0,00	32 595,00	732 696,20	0,00
16	80104	Przedszkola	67 966,71	2 616 013,06	386 289,88	0,00
17	Gospodarka komunalna i ochrona środowiska		178 105,17	220 894,19	2 491 106,41	276 419,00
18	90001	Gospodarka ściekowa i ochrona wód	0,00	124 156,00	2 107 443,00	164 513,50
19	90004	Utrzymanie zieleni w miastach i gminach	9 000,00	0,00	13 600,00	14 664,00
20	90005	Ochrona powietrza atmosferycznego i klimatu	0,00	0,00	0,00	9 150,00
21	90015	Oświetlenie ulic, placów i dróg	102 389,77	61 911,19	59 255,06	79 481,50
22	90095	Pozostała działalność	66 715,40	34 827,00	310 808,35	8 610,00
23	Kultura i ochrona dziedzictwa narodowego		0,00	4 500,00	0,00	25 284,51
24	92109	Domy i ośrodki kultury, świetlice i kluby	0,00	0,00	0,00	14 222,00
25	92195	Pozostała działalność	0,00	4 500,00	0,00	11 062,51
26	Kultura fizyczna i sport		40 385,45	24 868,01	26 662,04	0,00
27	92601	Obiekty sportowe	12 262,51	0,00	4 154,68	0,00
28	92695	Pozostała działalność	28 122,94	24 868,01	22 507,36	0,00
Razem			849 418,45	4 630 951,76	4 836 150,45	2 699 195,71

Źródło: Sprawozdania finansowe Gminy Janów w latach 2016-2019.

III. Realizacja inwestycji, fundusze i zadania remontowe

III. 1. Zrealizowane zadania inwestycyjne

Wydatki na inwestycje mają za zadanie powiększenie majątku Gminy Janów oraz jej rozwój społeczny i gospodarczy. Należy zauważyć, że nie powodują, w odróżnieniu od wydatków bieżących, zmniejszenia zasobów gminy. Zmniejszają zasoby pieniężne, zwiększając jednocześnie zasoby mienia gminy.

Wpływ na zadania inwestycyjne ma wysokość dochodów własnych i jest zależna od pokrycia w pierwszej kolejności koniecznych wydatków bieżących. W przypadku wykonywania zadań własnych, w większości przypadków Gmina nie ponosi korzyści finansowych, a jedynie społeczne i użytkowe. Ponieważ ich celem jest zaspokajanie podstawowych i codziennych potrzeb ludności, jednostek gospodarczych oraz instytucji zlokalizowanych na terenie Gminy.

Ze względu na zły stan finansów, Gmina Janów nie może zrealizować wszystkich wymaganych i niezbędnych inwestycji. Musi praktycznie rozważać, które z nich są najbardziej konieczne i realne do wykonania. Niemniej jednak w 2019 roku udało się przy zaangażowaniu środków zewnętrznych wykonać 17 inwestycji. Zadania inwestycyjne, wraz z informacjami o źródłach finansowania zawarto w poniższym zestawieniu. Część z nich nie została zakończona i będzie kontynuowana w 2020 roku.

W tabeli nr 19 zaprezentowano zadania inwestycyjne rozpoczęte, zakończone lub kontynuowane w 2019 roku, w Gminie Janów.

Tabela 19. Zadania inwestycyjne rozpoczęte, zakończone oraz kontynuowane w 2019 r.

Lp.	Nazwa Inwestycji	Zakres	Wartość inwestycji	Finansowanie		Uwagi
				Budżet Gminy	Środki zewnętrzne	
1	2	3	4	5	6	7
1	Przebudowa drogi gminnej ul. Leśnej w Żurawiu	420m	909 547,15	338 899,15	570 648,00	
2	Przebudowa drogi gminnej ul. Krokusowej oraz Konwaliowej w Janowie	481m	584 266,08	304 004,08	280 262,00	
3	Przebudowa ul. Narcyzowej i Magnoliowej w Janowie	407m i 11 słupów oświetleniowych	519 291,51	207 716,61	311 574,90	
4	Rozbudowa instalacji oświetlenia ulicznego w miejscowości Lusławice	8 słupów	27 183,00	12 183,00		Inwestycja zrealizowana w części z funduszu sołeckiego miejscowości Lusławice 15 000,00
5	Wykonanie nawierzchni z mieszanek mineralno-bitumicznych na ul. Irysowej w Janowie	106m	16 382,91	16 382,91		
6	Wykonanie nawierzchni z mieszanek mineralno-bitumicznych na ul. Nadrzecznej w Janowie.	130m	18 029,07	29,07		Całość inwestycji zrealizowana z części funduszu sołeckiego miejscowości Ponik i Janów 18 000,00
7	Budowa oświetlenia ulicznego w miejscowości Janów ul. Różana	4 słupy	21 279,00	3 279,00		Inwestycja zrealizowana w części z funduszu sołeckiego miejscowości Janów 18 000,00
8	Dobudowa instalacji oświetlenia ulicznego przy ulicy Kwiatowej w miejscowości Janów	5 słupów	29 919,50	19 919,50		Inwestycja zrealizowana w części z funduszu sołeckiego miejscowości Janów 10 000,00
9	Zaprojektowanie i budowa kanalizacji w północno-zachodniej części gminy Janów - etap I: budowa sieci grawitacyjnej, tłocznej, przepompowni i sięgaczy w miejscowości Czepurka	Wykonanie projektu, Kanał grawitacyjny - 1765,60 Kanał tłoczny - 1052,90 Przepompownie	92 250,00	13 837,50	78 412,50	

Lp.	Nazwa Inwestycji	Zakres	Wartość inwestycji	Finansowanie		Uwagi
				Budżet Gminy	Środki zewnętrzne	
1	2	3	4	5	6	7
	wraz z przebudową przepompowni w miejscowości Piasek	- 2 szt., sięgacze - 63 szt.				
10	Rozbudowa sieci kanalizacji sanitarnej w miejscowości Piasek na działkach 588/3 i 560	100m	27 183,50	27 183,50		
11	Rozbudowa sieci wodociągowej w miejscowości Piasek na działkach 588/3 i 560	100m	19 459,27	19 459,27		
12	Budowa zagospodarowania przestrzennego przy wjeździe do miejscowości Sokole Pole		10 335,80			Inwestycja zrealizowana w całości z funduszu sołectkiego miejscowości Sokole Pole 10 335,80
13	Modernizacja przepustów na kanale rzeki Wiercicy - montaż i naprawa barierek		13 001,10	13 001,10		
14	Zagospodarowanie przestrzeni publicznej na parkingu w Złoty Potoku		51 610,80	4 410,80	35 360,00	Inwestycja zrealizowana w części z funduszu sołectkiego miejscowości Złoty Potok 11 840,00
15	Przebudowa drogi gminnej w miejscowości Bystrzanowice- Dwór		45 000,00	37 232,08		inwestycja zrealizowana w części z funduszu sołectkiego miejscowości Bystrzanowice- Dwór 7 767,92
16	Zakup domku wolnostojącego dla sołectwa Skowronów		11 062,51			Inwestycja zrealizowana w całości z funduszu sołectkiego miejscowości Skowronów 11 062,51
17	Modernizacja zestawu hydroforowego przy ujęciu wody w Bystrzanowicach		84 255,00	44 632,23		Inwestycja zrealizowana w części z funduszu sołectkiego miejscowości Bystrzanowice 17 748,83, Lgoczanka 12 932,42, Teodorów 8 936,52 Razem 39 617,77
Razem			2 480 056,20	1 062 169,80	1 276 257,40	

Źródło: Opracowanie własne pracowników UG Janów.

Zdjęcie 7. Budowa kanalizacji w Bystrzanowicach-Dwór.



Inwestycja wykonywana przez Zakład Gospodarki Komunalnej Sp. z o.o. w Janowie
Inwestycja rozliczona, za II etap otrzymano dofinansowanie z PROW w kwocie 548 241,32 zł

Zdjęcie 8. Przebudowa drogi gminnej ul. Leśnej w Żurawiu.



Przebudowa drogi gminnej ul. Leśnej w Żurawiu

Wykonanie przebudowy drogi wraz z odwodnieniem na długości 420 m. W ramach inwestycji wykonano nową podbudowę oraz nawierzchnię asfaltową oraz utwardzono pobocza kostką brukową.

Wartość inwestycji: 951 358,81 zł

Zdjęcie 9. Parking przy Spółdzielni Socjalnej Żłota Jura w Żłotym Potoku.



Zagospodarowanie przestrzeni publicznej na parking w Żłotym Potoku

Zakres robót w ramach przedmiotu zamówienia to wykonanie parkingu o powierzchni 554 m².

Wartość inwestycji: 51 610,80 zł

Zdjęcie 10. Przebudowa ul. Narcyzowej i Magnoliowej w Janowie.



Przebudowa ul. Narcyzowej i Magnoliowej w Janowie

W ramach przebudowy wykonano podbudowę (gr. 25 cm) oraz nawierzchnię asfaltową (gr. 9 cm)

wraz z odwodnieniem o długości 110 m ul. Magnoliowej oraz 366 m ul. Narcyzowej. Na ul. Narcyzowej wykonano oświetlenie uliczne w postaci 9 latarni Led-owych, a na ul. Magnoliowej 2 latarnie.

Wartość inwestycji: 530 977,28 zł

Wartość dofinansowania: 311 574,90 zł

III. 2. Modernizacja oświetlenia ulicznego

W Gminie Janów niezbędna jest modernizacja oświetlenia ulicznego. Obecny system jest przestarzały, nieefektywny, zużywa zbyt wiele energii, a rozprowadzane światło jest nieprawidłowo wykorzystywane. Innowacyjne technologie, a w szczególności szybki rozwój technologii LED pozwala na zmniejszenie kosztów oświetlenia poprzez jego modernizację lub całkowitą przebudowę. Unowocześnienie oświetlenia ulicznego jest priorytetowym celem Gminy. Ma to znaczący wpływ na obniżenie kosztów zużycia energii, dostosowanie jakości światła do przestrzeni oraz wykonanie oświetlenia przyjaznego dla środowiska.

Tabela 20. Ilość punktów oświetleniowych z podziałem na rodzaj i własność.

L.p.	Rodzaj oświetlenia	Stan na 31.12.2018	Ilość punktów		Stan na 31.12.2019	Ilość punktów		Uwagi
			Własność gminy	Własność TAURON		Własność gminy	Własność TAURON	
1	2	3	4	5	6	7	8	9
1	LED	20		20	136	20	116	
2	Sodowe	1025	85	940	937	93	844	
Razem		1045	85	960	1073	113	960	

Źródło: Opracowanie własne pracowników UG Janów.

W Gminie Janów na koniec 2018 roku prawie 92% punktów oświetleniowych było własnością TAURON Dystrybucja Serwis Energia S.A. Z tego tylko 20 lamp miało oprawy LED, natomiast 1025 sodowe.

W 2019 roku udało się wynegocjować w zakładzie energetycznym modernizację oświetlenia ulicznego w ciągach komunikacyjnych, w oparciu o energooszczędną technologię LED. 96 opraw zamieniono na LED. Ponadto Gmina wykonała 20 punktów oświetlenia ulicznego, również z nowoczesnymi oprawami typu LED.

Według stanu na koniec 2019 roku na terenie Gminy Janów znajduje się 1073 oprawy oświetlenia ulicznego, w tym: 960 szt. opraw będących własnością TAURON oraz 113 będących własnością Gminy.

III. 3. Remonty dróg i obiektów infrastruktury społecznej

W roku 2019 znacznie poprawił się stan dróg na terenie Gminy Janów. Najważniejsze zadania drogowe samorządu to gruntowna przebudowa dróg w Janowie, Śmiertnym Dębnie, Okrągliku, Hucisku i Górach Gorzkowskich. Większość tych zadań została wykonana z budżetu gminy oraz dzięki współpracy z mieszkańcami i przekazaniu przez nich środków z funduszy sołeckich.

Szczegółowy zakres zadań remontowych ujęto w poniższej tabeli.

Tabela 21. Przeprowadzone remonty dróg na terenie Gminy Janów w 2019 r.

L.p.	Nazwa	Wartość	Finansowanie		
			Budżet Gminy	Fundusz sołecki	Środki zewnętrzne
1	2	3	4	5	6
1	Wykonanie nawierzchni z mieszanki mineralno-bitumicznych na ul. Jurajskiej	13 945,35	13 945,35	0,00	0,00
2	Modernizacja drogi gminnej w Zagórze	3 838,43	460,00	3 378,43	0,00
3	Remont nawierzchni dróg gminnych w Śmiertnym Dębnie	10 953,20	0,00	10 953,20	0,00
4	Remont drogi gminnej Śmiertny Dąb - Okrąglik	10 639,50	10 639,50	0,00	0,00
5	Remont drogi gminnej w miejscowości Hucisko	7 706,18	0,00	7 706,18	0,00
6	Remont drogi gminnej w miejscowości Góry Gorzkowskie	8 614,14	107,96	8 506,18	0,00
7	Napraw drogi gminnej w miejscowości Apolonka	2 915,10	15,10	2 900,00	0,00
8	Remont dróg gminnych na terenie Gminy Janów	4 382,58	4 382,58	0,00	0,00
Razem		62 994,48	29 550,49	33 443,99	0,00

Źródło: Opracowanie własne pracowników UG Janów.

Zdjęcie 11. Wykonanie nawierzchni na ulicy Jurajskiej w Janowie.



Wykonanie nawierzchni na ulicy Jurajskiej w Janowie. Wykonano warstwę wyrównującą z kruszywa o grubości 3 cm oraz nawierzchnię asfaltową o grubości 5 cm na długości 110 m. Utwardzono pobocza warstwą kruszywa.

Zdjęcie 12. Wykonanie nawierzchni drogi w Śmiertnym Dębnie.



Wykonanie nawierzchni drogi gminnej w Śmiertnym Dębnie. Wyrównano podłoże i wykonano warstwę wyrównującą z kruszywa o grubości 3 cm.

Oprócz prac obejmujących modernizację dróg gminnych wykonano szereg prac remontowych w budynkach i innych obiektach należących do gminy. Na prace remontowe wydano łącznie kwotę 197 630,85 zł. Zestawienie zrealizowanych prac przedstawia tabela.

Tabela 22. Zestawienie wykonanych remontów na terenie gminy w 2019 r.

L.p.	Zadanie remontowe	Wartość	Finansowanie	
			Budżet gminy	Fundusz sołecki
1	3	4	5	6
1	Remont toalet w OSP Złoty Potok	2 965,76		2 965,76
2	Naprawa dachu w Szkole Podstawowej w Piasku oraz remont pomieszczeń	172 804,40	172 804,40	
3	Remont studni w Lusławicach	1 209,03	9,03	1 200,00
4	Renowacja altanki w Lusławicach	3 500,46		3 500,46
5	Remont pokrycia dachowego na budynku Wiejskiej Chaty	11 462,77		11 462,77
6	Renowacja przydrożnej kapliczki w Lipniku	1 850,00		1 850,00
	Razem	197 630,85	173 273,43	24 357,42

Źródło: Opracowanie własne pracowników UG Janów.

III. 4. Pozyskiwanie funduszy zewnętrznych

Tabela 23. Wykaz wniosków o dofinansowanie projektów i inwestycji ze źródeł zewnętrznych złożonych w 2019 r.

Lp.	Nazwa projektu /zadania	Nazwa funduszu	Koszty ogółem	Dotacja	Stan realizacji
1	2	3	4	5	6
1	Posiłek w szkole i w domu	Posiłek w szkole i w domu (Kuratorium Oświaty w Katowicach)	91 422,49	72 522,49	Wniosek zrealizowany
2	Popularyzacja dziedzictwa kulturowego, przyrodniczego i kulinarnego złotej Krainy Pstrąga	Krajowa Sieć Obszarów Wiejskich (Urząd Marszałkowski w Katowicach)	47 831,09	39 972,09	Wniosek o płatność (rozliczony)
3	II Jurajska Wiosna Seniorów	Krajowa Sieć Obszarów Wiejskich (Urząd Marszałkowski w Katowicach)	6 298,50	5 416,00	Wniosek o płatność (rozliczony)
4	Modernizacja drogi gminnej D-434, D-127 Żuraw - Okrąglik	Fundusz Ochrony Gruntów Rolnych (Urząd Marszałkowski w Katowicach)	590 000,00	270 000,00	Wniosek na liście rezerwowej
5	Przebudowa drogi gminnej wewnętrznej ul. Ściegiennej w Piasku	Fundusz Ochrony Gruntów Rolnych (Urząd Marszałkowski w Katowicach)	182 521,00	46 000,00	Wniosek na liście rezerwowej
6	Zielona moc przyrody - ECO ENGLISH	Wojewódzki Fundusz Ochrony Środowiska w Katowicach	36 506,00	29 204,80	Wniosek nie uzyskał dofinansowania
7	Montaż instalacji fotowoltaicznych na budynkach mieszkalnych oraz na obiektach użyteczności publicznej w gminie Janów	Regionalny Program Operacyjny Województwa Śląskiego na lata 2014 - 2020. - EFRR	1 305 344,54	995 453,34	Wniosek wybrany do dofinansowania
8	Zagospodarowanie przestrzeni publicznej na parking w Złotym Potoku	Inicjatywa Lokalna (Urząd Marszałkowski w Katowicach)	44 200,00	35 360,00	Wniosek zrealizowany
9	Wniosek o dofinansowanie zadań związanych z realizacją gminnych programów usuwania azbestu i wyrobów zawierających azbest	Wojewódzki Fundusz Ochrony Środowiska w Katowicach	28 132,49	28 132,49	Wniosek zrealizowany
10	Poprawa jakości informacji turystycznej w miejscowości Złoty Potok	Inicjatywa Lokalna (Urząd Marszałkowski w Katowicach)	10 000,00	8 000,00	Wniosek zrealizowany
11	Zakup wyposażenia na potrzeby świetlicy wiejskiej w Teodorowie	Inicjatywa Lokalna (Urząd Marszałkowski w Katowicach)	10 000,00	8 000,00	Wniosek zrealizowany
12	Zakup strojów dla Chóru im. Zygmunta Krasińskiego w Złotym Potoku oraz Ochotniczej Straży Pożarnej w Złotym Potoku	Inicjatywa Lokalna (Urząd Marszałkowski w Katowicach)	10 800,00	8 640,00	Wniosek zrealizowany
13	Świetlica opiekuńcza – specjalistyczna w Piasku	Regionalny Ośrodek Polityki Społecznej w Katowicach	54 990,00	16 500,00	Wniosek zrealizowany
14	Przebudowa ulicy Narcyzowej oraz ulicy Magnoliowej w Janowie	Fundusz Dróg Samorządowych (Urząd Wojewódzki w Katowicach)	672 027,00	403 216,20	Wniosek zrealizowany
15	Posiłek w szkole i w domu	Posiłek w szkole i w domu (Kuratorium Oświaty w Katowicach)	94 667,83	75 734,26	Wniosek nie uzyskał dofinansowania
16	Aktywna Tablica	Aktywna Tablica (Kuratorium Oświaty w Katowicach)	70 000,00	56 000,00	Wniosek realizowany
17	Propagowanie dobrostanu społecznego i dziedzictwa kulturowego obszaru RLGD "Jurajska Ryba" poprzez zakup gadżetów reklamowych	PO RYBY 2014 - 2020 (RLGD Jurajska Ryba)	21 074,82	17 777,00	Podpisana umowa (SOKIS)
18	Organizacja wydarzenia promującego dziedzictwo kulturowe złotopotockiej Krainy Pstrąga	PO RYBY 2014 - 2020 (RLGD Jurajska Ryba)	60 250,00	17 777,00	Podpisana umowa (SOKIS)
19	Wyposażenie w pomoce dydaktyczne w Szkole Podstawowej w Luślawicach	Oświatowa subwencja ogólna(0,4% rezerwy w roku 2019), Ministerstwo Edukacji Narodowej	27 645,00	27 645,00	Wniosek zrealizowany
20	Remont dachu przy szkole Podstawowej w Piasku	Oświatowa subwencja ogólna(0,4% rezerwy w roku 2019), Ministerstwo Edukacji Narodowej	170 000,00	85 000,00	Wniosek zrealizowany

L.p.	Nazwa projektu /zadania	Nazwa funduszu	Koszty ogółem	Dotacja	Stan realizacji
1	2	3	4	5	6
21	Kompleksowa wymiana źródła ciepła oraz instalacji co w budynku Szkoły Podstawowej w Janowie	Wojewódzki Fundusz Ochrony Środowiska w Katowicach	290 000,00	290 000,00	Podpisanie umowy pożyczki
22	Doposażenie służb ratowniczych OSP w Złotym Potoku i Janowie	Wojewódzki Fundusz Ochrony Środowiska w Katowicach	10 378,03	5 189,01	Wniosek zrealizowany
23	Przebudowa drogi gminnej DG 677007S Hucisko	Fundusz Dróg Samorządowych	1 056 010,00	633 606,00	Wniosek wybrany do dofinansowania
24	„Ciekawi mnie świat- ruszam ku przyszłości”. Kształtowanie i rozwijanie u uczniów kompetencji kluczowych.	Regionalny Program Operacyjny Województwa Śląskiego na lata 2014 - 2020 - EFS	145 111,43	130 600,29	Wniosek nie uzyskał dofinansowania
25	Wiejska szkoła- europejskie standardy.	Regionalny Program Operacyjny Województwa Śląskiego na lata 2014 - 2020 - EFS	271 970,00	244 773,00	Wniosek nie uzyskał dofinansowania
Razem			5 307 180,22	3 550 518,97	
Wnioski pozytywnie ocenione			3 986 403,96	2 754 206,62	
Wnioski w trakcie oceny			0,00	0,00	
Wnioski negatywnie ocenione			1 320 776,26	796 312,35	

Źródło: Opracowanie własne pracowników UG Janów.

W 2019 roku złożono 25 wniosków o dofinansowanie przedsięwzięć ze źródeł zewnętrznych. 21 wniosków uzyskało pozytywną ocenę i dzięki temu udało się pozyskać dla Gminy kwotę 2 754 206,62 zł, która przyczyniła się do zrealizowania istotnych inwestycji.

Zdjęcie 13. Doposażenie służb ratowniczych OSP w Złotym Potoku i Janowie



Zdjęcie 14. Program rządowy "Aktywna Tablica".



IV. Informacja o stanie mienia komunalnego

IV. 1. Grunty mienia komunalnego

Gmina Janów według stanu na dzień 31 grudnia 2019 roku była właścicielem nieruchomości o powierzchni 296,9565 ha.

Tabela 24. Grunty mienia komunalnego w podziale na obręby geodezyjne.

L.p.	Obręb	Rodzaj gruntu							Ogółem [ha]	Udział % pow. sołectwa w gminie
		Rolny [ha]	Leśny [ha]	Pod wodami [ha]	Pod drogami [ha]	Zabudowane [ha]	Nieuzytki i pozostałe [ha]			
1	2	3	5	7	9	11	13	15	17	
1	Apolonka	1,8776	0,1600	0,0000	0,4950	0,0000	0,0960	2,6286	0,89	
2	Bystrzanowice ¹	3,3899	0,0000	0,0000	4,9027	0,1377	0,0142	8,4445	2,84	
3	Czepurka	1,1407	0,0000	0,0000	2,5655	0,3200	0,0787	4,1049	1,38	
4	Góry Gorzkowskie	0,0000	0,0000	0,0000	0,0000	0,0000	0,0000	0,0000	0,00	
5	Hucisko	0,2821	0,0000	0,0000	1,6274	0,0615	0,0000	1,9710	0,66	
6	Janów ²	41,9206	15,8360	0,0000	5,7679	3,5251	0,1487	67,1983	22,63	
7	Lgoczanka	2,2984	2,4264	0,0000	1,2021	2,2603	0,0040	8,1912	2,76	
8	Lipnik	2,2036	0,0000	0,0000	0,0260	0,0631	0,0443	2,3370	0,79	
9	Lusławice	1,2935	0,0000	0,0000	2,1714	1,4762	0,0000	4,9411	1,66	
10	Okrąglik	9,0108	0,0000	0,0000	1,0050	0,0933	0,0000	10,1091	3,40	
11	Pabianice	6,3307	0,0000	0,0000	1,9810	0,2276	0,5204	9,0597	3,05	
12	Piasek	18,4182	0,6500	0,0000	11,7408	0,9926	0,3928	32,1944	10,84	
13	Ponik	4,2350	0,3233	0,0000	2,6919	0,0000	0,0000	7,2502	2,44	
14	Siedlec	15,9420	2,7192	0,0000	7,2259	0,9243	0,1690	26,9804	9,09	
15	Skowronów	0,4848	0,0571	0,0000	1,2220	0,1081	0,1522	2,0242	0,68	
16	Sokole Pole	21,1020	1,2636	1,3221	6,6036	0,0000	0,0000	30,2913	10,20	
17	Teodorów	10,9499	2,2031	0,0216	0,7160	0,0930	0,0000	13,9836	4,71	
18	Zagórze	1,5787	0,0000	0,0000	1,6440	0,9674	0,5731	4,7645	1,60	
19	Złoty Potok	9,4202	10,9350	3,7664	22,0187	2,4788	1,1800	49,7991	16,77	
20	Żuraw	8,8910	0,6863	0,0188	0,0499	0,9002	0,1372	10,6834	3,60	
Razem		160,7697	37,2600	5,1289	75,6568	14,6292	3,5106	296,9565	100,00	

¹ W skład obrębu Bystrzanowice wchodzi miejscowości Bystrzanowice i Bystrzanowice - Dwór

² W skład obrębu Janów wchodzi miejscowości Janów i Śmiertny Dąb

Źródło: Opracowanie własne pracowników UG Janów.

Tabela 25. Wykaz zmian w nieruchomościach gruntowych będących własnością Gminy Janów, stan na 31 grudnia 2019 r.

L.p.	Obręb	Stan na 31.XII.2018r. [ha]	Rok 2019				Stan na 31.XII.2019r. [ha]
			Nabycie		Zbycie		
			Zakup	Przejęcie	Sprzedaż	Zwrot	
1	2	3	4	5	6	7	8
1	Apolonka	3,0576	0	0	0,4290	0	2,6286
2	Bystrzanowice ¹	7,8294	0	0,6151	0	0	8,4445
3	Czepurka	3,0199	0	1,0850	0	0	4,1049

L.p.	Obręb	Stan na 31.XII.2018r. [ha]	Rok 2019				Stan na 31.XII.2019r. [ha]
			Nabycie		Zbycie		
			Zakup	Przejęcie	Sprzedaż	Zwrot	
1	2	3	4	5	6	7	8
4	Góry Gorzkowskie	0	0	0	0	0	0
5	Hucisko	0,9550	0	1,0160	0	0	1,9710
6	Janów ²	67,1921	0	5,0914	5,0852	0	67,1983
7	Lgoczanka	8,1729	0	0,0183	0	0	8,1912
8	Lipnik	2,3370	0	0	0	0	2,3370
9	Luślawice	2,6903	0	2,2557	0	0,0049	4,9411
10	Okrąglik	11,0055	0	0	0,8964	0	10,1091
11	Pabianice	8,3557	0	3,2730	2,5690	0	9,0597
12	Piasek	16,0444	0	1,6680	0,5300	0	32,1944
13	Ponik	7,2630	0	0	0	0,0128	7,2502
14	Siedlec	26,8819	0	0,0985	0	0	26,9804
15	Skowronów	2,0242	0	0	0	0	2,0242
16	Sokole Pole	30,2913	0	0	0	0	30,2913
17	Teodorów	1,2600	0	13,5892	0,8656	0	13,9836
18	Zagórze	3,0335	0	1,8730	0,1420	0	4,7645
19	Złoty Potok	47,3212	0	2,4779	0	0	49,7991
20	Żuraw	10,9572	0	0	0,2738	0	10,6834

¹ w skład obrębu Bystrzanowice wchodzi miejscowości Bystrzanowice i Bystrzanowice - Dwór

² w skład obrębu Janów wchodzi miejscowości Janów i Śmiertny Dąb

Źródło: Opracowanie własne pracowników UG Janów.

W roku 2019 Gmina Janów prowadziła działania związane z obrotem nieruchomościami w zakresie transakcji sprzedaży, poboru opłat za użytkowanie wieczyste, dzierżawę, najem, poboru innych opłat lokalnych. Szczegółowy wykaz źródła dochodów w zakresie gospodarowania nieruchomościami wchodzącymi w skład mienia komunalnego Gminy Janów wyszczególnia poniższa tabela.

Tabela 26. Źródła dochodów Gminy Janów z tytułu obrotu nieruchomościami wg stanu na 31.12.2019 r.

L. p.	Źródło dochodów	Plan	Wykonanie	Wykonania %
1	2	3	4	5
1	wpływy ze sprzedaży mienia komunalnego	320 000,00	308 896,83	96,5
2	wpływy z pozostałych odsetek	1 000,00	340,54	34,1
3	wpływy z czynszów budynków mieszkalnych	5 700,00	7 162,92	125,7
4	wpływy z czynszów lokali użytkowych	44 000,00	65 164,86	148,1
5	wpływy z tytułu dzierżawy gruntów na prowadzenie działalności gospodarczej (nad stawem „Amerykan”)	91 000,00	107 112,37	117,7
6	wpływy z dzierżawy gruntów	16 000,00	15 559,00	97,2
7	wpływy z opłaty skarbowej	6 000,00	6 522,00	108,7
8	wpływy opłaty adiacenckiej z tytułu wzrostu wartości działek w wyniku podziału nieruchomości	6 000,00	6 090,00	101,5
Razem		489 700,00	516 848,52	105,54

Źródło: Opracowanie własne pracowników UG Janów.

IV. 2. Stan mienia komunalnego

Informację o stanie mienia komunalnego Gminy Janów na dzień 31 grudnia 2019 roku przedstawiono w poniższych tabelach, z podziałem na składniki majątkowe przekazane w zarząd Gminnemu Ośrodkowi Pomocy Społecznej, placówkom oświatowym i pozostające w zarządzie Gminy Janów.

Tabela 27. Ogółem wartość składników majątkowych w Gminie Janów na dzień 31 grudnia 2019 r.

Lp.	Nazwa	Wartość ewidencyjna środka trwałego na dzień		Amortyzacja 2019	Wartość netto
		31.12.2018r.	31.12.2019r.		
1	2	3	4	5	6
1	Środki trwałe	63 094 732,10	66 935 295,16	25 020 361,39	41 914 933,77
2	Pozostałe środki trwałe	2 225 570,74	2 367 835,52	2 367 835,52	0,00
3	Wartości niematerialne i prawne	212 873,85	226 231,15	223 701,37	2 529,78
	Razem	65 533 176,69	69 529 361,83	27 611 898,28	41 917 463,55

Źródło: Opracowanie własne pracowników UG Janów.

Tabela 28. Środki trwałe Urzędu Gminy Janów na dzień 31 grudnia 2019 r.

Lp.	Grupa	Nazwa	Wartość ewidencyjna środka trwałego		Amortyzacja 2019	Wartość netto
			na dzień 31.12.2018r.	na dzień 31.12.2019r.		
1	2	3	4	5	6	7
1	0	Grunty	9 615 815,38	11 382 638,38	0,00	11382638,38
2	W tym	Staw Amerykan	1 952,16	1 952,16	0,00	1952,16
3	I	Budynki	9 899 525,28	9 899 525,28	2 026 328,96	7873196,32
4	105	Budynki biurowe	2 733 604,63	2 733 604,63	839 882,67	1893721,96
5	107	Budynki oświaty, nauki i kultury oraz budynki sportowe	4 408 274,11	4 408 274,11	423 327,17	3984946,94
6	109	Pozostałe budynki nie mieszkalne	2 687 225,94	2 687 225,94	743 104,06	1944121,88
7	110	Budynki mieszkalne	70 420,60	70 420,60	20 015,06	50405,54
8	II	Budowle	33 854 120,67	36 317 591,52	17 703 383,04	18614208,48
9	210	Rurociągi, linie telekomunikacyjne i linie elektroenergetyczne, przesyłowe	1 172 984,48	1 172 984,48	246 130,73	926853,75
10	211	Rurociągi sieci rozdzielczej oraz linie telekomunikacyjne i elektromagnetyczne, rozdzielcze	11 606 638,85	11 653 281,62	8 068 768,56	3584513,06
11	220	Autostrady, drogi ekspresowe, ulice i drogi pozostałe	14 662 619,86	17 061 673,80	8 072 282,01	8989391,79
12	224	Budowle wodne z wyłączeniem melioracji wodnych	8 120,69	8 120,69	8 090,24	30,45
13	290	Budowle sportowe i rekreacyjne	3 443 842,38	3 461 616,52	706 883,77	2754732,75
14	291	Pozostałe obiekty inżynierii lądowej i wodnej, gdzie indziej niesklasyfikowane	2 959 914,41	2 959 914,41	601 227,73	2358686,68
15	III	Kotły i maszyny energetyczne	58 499,87	58 499,87	8 772,73	49727,14
16	IV	Maszyny, urządzenia i aparaty ogólnego zastosowania	221 536,78	221 536,78	221 474,22	62,56
17	449	Pozostałe maszyny i urządzenia do przetwarzania cieczy i gazów	34 066,30	34 066,30	34 003,74	62,56
18	491	Zestawy komputerowe, urządzenia	187 470,48	187 470,48	187 470,48	0
19	V	Maszyny, urządzenia i aparaty specjalistyczne	110 315,32	124 979,32	89 574,16	35405,16
20	548	Maszyny, urządzenia i aparaty poligraficzne	26 339,54	26 339,54	26 339,54	0
21	578	Maszyny, urządzenia i aparaty dla przemysłu spożywczego	5 366,78	5 366,78	5 366,78	0
22	582	Maszyny do robót ziemnych, budowlanych i drogowych	56 009,00	56 009,00	52 381,93	3627,07
23	592	Maszyny, urządzenia i narzędzia rolnicze i gospodarki leśnej	22 600,00	37 264,00	5 485,91	31778,09
24	VI	Urządzenia techniczne	329 720,59	326 720,59	242 960,26	83760,33

L.p.	Grupa	Nazwa	Wartość ewidencyjna środka trwałego		Amortyzacja 2019	Wartość netto
			na dzień 31.12.2018r.	na dzień 31.12.2019r.		
1	2	3	4	5	6	7
25	629	Pozostałe urządzenia tele- i radiotechniczne	17 000,20	31 842,82	31 842,82	0
26	627	Urządzenia dla telegrafii	31 842,82	17 000,20	17 000,20	0
27	653	Urządzenia klimatyzacyjne	6 478,00	6 478,00	5 236,38	1241,62
28	662	Urządzenia i aparaty projekcyjne	3 904,00	3 904,00	3 904,00	0
29	663	Urządzenia przeciwpożarowe	270 137,55	267 137,55	184 618,84	82518,71
30	669	Pozostałe urządzenia nieprzemysłowe	358,02	358,02	358,02	0
31	VII	Samochody specjalne	1 354 659,17	1 194 906,40	611 416,06	583490,34
32	743	Samochody specjalne	1 351 322,47	1 191 569,70	608 098,82	583470,88
33	774	Tabor techniczny i ratowniczy śródlądowy	3 336,70	3 336,70	3 317,24	19,46
34	VIII	Wyposażenie	120 856,11	120 856,11	80 964,07	39892,04
35	806	Kioski, budki, baraki, domki campingowe, itp.	38 056,11	38 056,11	27 684,07	10372,04
36	808	Pozostałe narzędzia, przyrządy, ruchomości, wyposażenie, gdzie indziej nie sklasyfikowane	9 000,00	9 000,00	9 000,00	0
37	809	Pozostałe narzędzia, przyrządy, ruchomości i wyposażenie, gdzie indziej nie sklasyfikowane	73 800,00	73 800,00	44 280,00	29520
Razem			55 565 049,17	59 647 254,25	20 984 873,50	38 662 380,75
38		Pozostałe środki trwałe	1 300 414,54	1 353 366,45	1 353 366,45	0,00
39		Wartości niematerialne i prawne	172 148,31	183 618,70	181 088,92	2 529,78
Razem			57 037 612,02	61 184 239,40	22 519 328,87	38 664 910,53

Źródło: Opracowanie własne pracowników UG Janów.

Tabela 29. Środki trwałe Gminnego Ośrodka Pomocy Społecznej w Janowie na dzień 31 grudnia 2019 r.

L.p.	Grupa	Nazwa	Wartość ewidencyjna środka trwałego		Amortyzacja 2019	Wartość netto
			na dzień 31.12.2018r.	na dzień 31.12.2019r.		
1	2	3	4	5	6	7
1	IV	Maszyny, urządzenia i aparaty ogólnego zastosowania	14 654,30	14 654,30	14 654,30	0,00
2	VI	Urządzenia techniczne	5 368,00	5 368,00	5 368,00	0,00
Razem			20 022,30	20 022,30	20 022,30	0,00
3		Pozostałe środki trwałe	58 916,33	61 395,43	61 395,43	0,00
4		Wartości niematerialne i prawne	10 827,98	10 827,98	10 827,98	0,00
Razem			89 766,61	92 245,71	92 245,71	0,00

Źródło: Opracowanie własne pracowników UG Janów.

Tabela 30. Środki trwałe oświat: szkoły, przedszkola, schronisko na dzień 31 grudnia 2019 r.

L.p.	Grupa	Nazwa	Wartość ewidencyjna środka trwałego		Amortyzacja 2019	Wartość netto
			na dzień 31.12.2018r.	na dzień 31.12.2019r.		
1	2	3	4	5	6	7
1	0	Grunty	418 096,00	418 096,00	0,00	418 096,00
2	I	Budynki	6 441 112,11	6 441 112,11	3 618 060,41	2 823 051,70
3	II	Obiekty inżynierii lądowej i wodnej	226 712,46	226 712,46	221 781,59	4 930,87
4	III	Kotły i maszyny energetyczne	77 861,80	77 861,80	77 684,59	177,21
5	IV	Maszyny, urządzenia i aparaty ogólnego zastosowania	17 942,82	14 260,80	14 260,80	0,00
6	V	Maszyny, urządzenia i aparaty specjalistyczne	15 689,10	11 359,10	11 359,10	0,00
7	VI	Urządzenia techniczne	70 116,34	70 116,34	63 819,10	6 297,24
8	VII	Samochody specjalne	242 130,00	8 500,00	8 500,00	0,00
Razem			7 509 660,63	7 268 018,61	4 015 465,59	3 252 553,02
9		Pozostałe środki trwałe	866 239,87	7 268 018,61	953 073,64	6 314 944,97
10		Wartości niematerialne i prawne	29 897,56	953 073,64	31 784,47	921 289,17
Razem			8 405 798,06	15 489 110,86	5 000 323,70	10 488 787,16

Źródło: Opracowanie własne pracowników UG Janów.

IV. 3. Infrastruktura techniczna

Infrastruktura techniczna jest istotnym elementem wpływającym na rozwój społeczno-gospodarczy. Jej dostępność oraz użyteczność, związana z ciągłością i powszechnością świadczenia usług, wpływa na standard życia mieszkańców gminy, a także na atrakcyjność mieszkaniową i inwestorską.

Infrastruktura techniczna powstaje by umożliwić prawidłowe i sprawne funkcjonowanie. W jej skład wchodzi wszystkie elementy pozwalające zaopatrzyć gminę w ciepło, gaz, wodę i prąd, a także w usługi telekomunikacyjne (dostęp do połączeń telefonicznych, radia, telewizji, internetu) oraz umożliwiające odprowadzanie ścieków i utylizację śmieci. Wszystkie te składowe są powiązane układem wzajemnych zależności wpływając na siebie.

Dobrze rozwinięta infrastruktura sprzyja właściwemu rozwojowi niemal wszystkich dziedzin życia gospodarczego i społecznego. Braki w infrastrukturze powodują natomiast obniżenie atrakcyjności inwestycyjnej danego terenu, co w efekcie potęguje migrację ludzi, którzy szukają lepszych możliwości własnego rozwoju.

Dlatego władze gminy dążą do ciągłego rozwoju i rozbudowywania infrastruktury technicznej, mimo ciągle napotykanych trudności, do których zaliczyć można: niewystarczające środki w budżecie, odległość od najbliższego miasta, czy też lokalizacja poszczególnych miejscowości, ich gęstość zaludnienia, lokalizację parków, rezerwatów, obszarów objętych ochroną zabytków.

Komunikacja drogowa w Gminie Janów oparta jest na:

- drodze krajowej przebiegającej przez Gminę Janów: nr 46 Kłodzko – Szczekociny (odcinek Skowronów – Lgoczanka) o łącznej długości 19,4 km;
- drodze wojewódzkiej nr 793 Siewierz – Święta Anna (odcinek Siedlec – Ponik) o łącznej długości 11,9 km;
- drogach powiatowych o łącznej długości 40,6 km;
- publicznych drogach gminnych o łącznej długości 81,1 km.

Z 81,1 km dróg gminnych 38,6 km stanowią drogi o nawierzchni twardej ulepszonej bitumicznie, 5,5 km stanowią drogi o nawierzchni twardej tłuczniowej nieulepszonej, 27,5 km to drogi gruntowe wzmocnione żwirem i żuzłem, 9,5 km dróg stanowią drogi gruntowe naturalne (z gruntu rodzimego).

W 2019 r. na terenie gminy wykonane zostały nowe odcinki dróg asfaltowych (1,654 km) za kwotę – 2 154 545,73 zł.

Przez teren gminy przebiega linia kolejowa PKP (nr 61) na trasie Kielce – Fosowskie z przystankiem osobowym w Lusławicach, obsługującym lokalny ruch pasażerski do Kielc, Włoszczowy i Częstochowy. Linia została przebudowana w związku z planowanym zwiększeniem prędkości jazdy pociągów. Od 14 grudnia 2014 roku na tej trasie kursują pociągi Pendolino (Express InterCity Premium).

Obowiązek dowozu dzieci do szkół skutkowało wyznaczeniem miejsc przystankowych w każdym z 22 sołectw, choć publiczny transport nie przebiega przez wszystkie miejscowości gminy.

W 92 % miejscowości gminy są zwodociągowane i posiadają łącza telefoniczne. Sieć elektryczna zasilana posesje w energię elektryczną. Na istniejących słupach znajduje się 113 opraw oświetlenia ulic stanowiących własność gminy oraz 960 opraw stanowiących mienie TAURON.

7 spośród 22 miejscowości Gminy Janów posiada kanalizację sanitarną. Należą do nich: Janów, Złoty Potok, Ponik, Śmiertny Dąb, Piasek, Hucisko i Bystrzanowice - Dwór. W 2019 r. przystąpiono do realizacji budowy kanalizacji sanitarnej do miejscowości Ponik, Hucisko i Bystrzanowice - Dwór, która obejmowała odcinek od Huciska do Bystrzanowic Dwór.

Na terenie Gminy Janów wybudowane są dwie sieci szkieletowe światłowodowe. Gmina jest właścicielem sieci szkieletowej światłowodowej zrealizowanej w ramach projektu pn. Budowa infrastruktury informatycznej dla Subregionu Północnego E-region częstochowski. Długość wybudowanej sieci - 17,063 km. Drugą siecią szkieletową o długości około 16 km jest Śląska Regionalna Sieć Szkieletowa zarządzana przez Śląskie Centrum Społeczeństwa Informacyjnego.

W roku 2019 rozpoczęto procedurę gazyfikacji Gminy Janów w miejscowości Siedlec. Inwestorem gazyfikacji na terenie Gminy Janów jest Polska Spółka Gazownictwa Sp. z o.o., Zakład Gazowniczy w Zabrze.

V. Informacja o realizacji polityk, programów i strategii

V. 1. Strategia Rozwoju Gminy Janów

Strategia Rozwoju Gminy Janów na lata 2014 – 2020, została przyjęta Uchwałą nr 296/L/14 Rady Gminy w Janowie z dnia 4 listopada 2014 r. w sprawie przyjęcia Strategii Rozwoju Gminy Janów na lata 2014-2020. Następnie Strategia została zaktualizowana Uchwałą nr 184/XXX/17 Rady Gminy Janów z dnia 5 kwietnia 2017 r. w sprawie przyjęcia aktualizacji Strategii Rozwoju Gminy Janów na lata 2014-2020.

W dokumencie zostały określone najważniejsze priorytety i cele polityki rozwoju społeczno-gospodarczego do realizacji na obszarze gminy w okresie 2014–2020. Jako najważniejsze, określono trzy główne obszary strategiczne: konkurencyjna gospodarka, rozwój kapitału ludzkiego oraz współpraca z otoczeniem. Wyznaczono także cztery cele strategiczne, które obrazuje załączona grafika.

Grafika 6. Cele strategiczne zawarte w Strategii Rozwoju Gminy Janów.



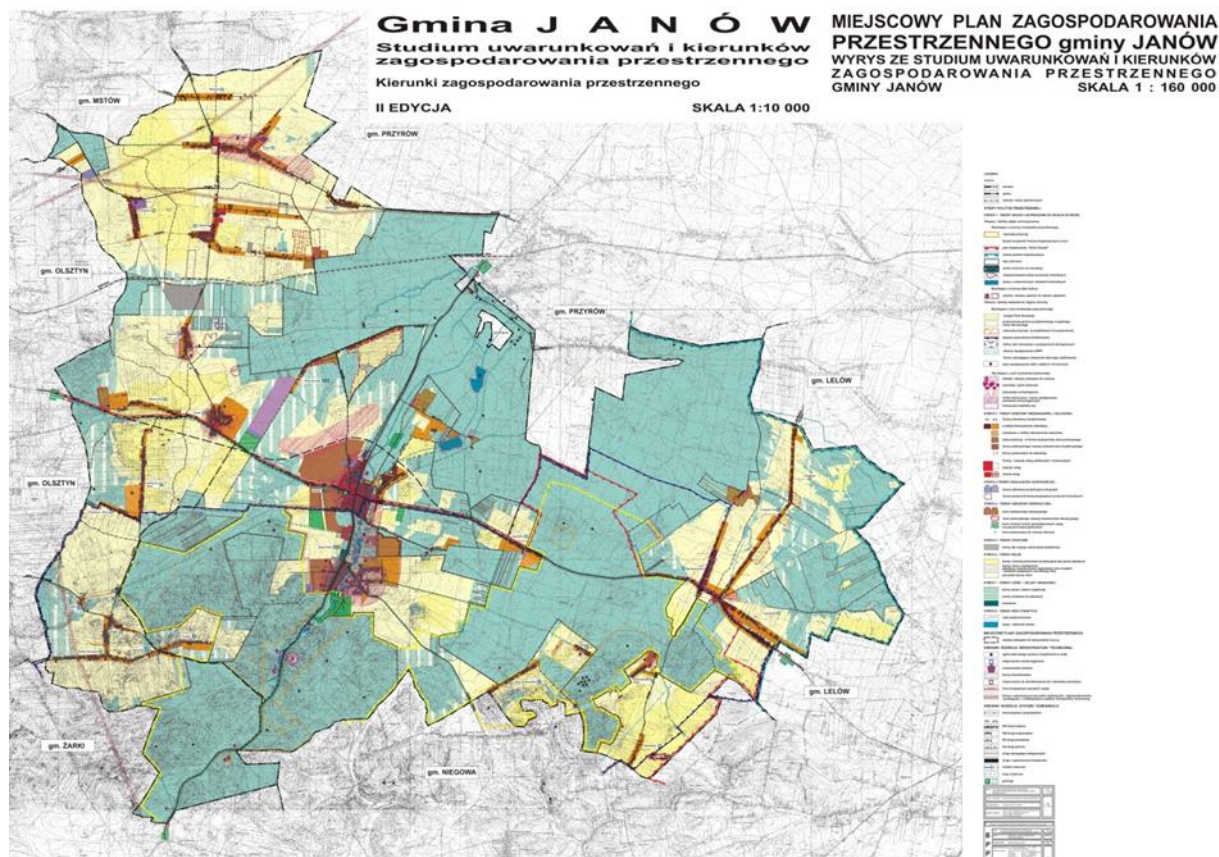
Źródło: Opracowanie własne pracowników UG w Janowie.

V. 2. Studium uwarunkowań i kierunków zagospodarowania przestrzennego

Studium Uwarunkowań i Kierunków Zagospodarowania Przestrzennego Gminy jest dokumentem określającym politykę przestrzenną oraz zasady gospodarowania terenami gminy. Nie jest aktem prawa miejscowego, lecz jest wiążącym dokumentem w trakcie opracowywania planów miejscowych, których ustalenia winny być zgodne z ustaleniami studium, tak więc całościowa zmiana studium powinna dotyczyć zarówno uwarunkowań, czyli zagadnień, które uwzględnia się w założeniach polityki przestrzennej prowadzonej przez gminę, jak również właściwych ustaleń studium, jakimi są kierunki zagospodarowania przestrzennego gminy.

Dla obszaru całej Gminy Janów obecnie obowiązuje studium uwarunkowań i kierunków zagospodarowania przestrzennego, które zostało przyjęte Uchwałą Rady Gminy Janów nr 46/X/03 z dnia 10 lipca 2003 r.

Grafika 7. Miejskowy plan zagospodarowania przestrzennego gminy Janów.



Źródło: Studium uwarunkowań i kierunków zagospodarowania przestrzennego Gminy Janów.

W 2012 roku dokonano oceny aktualności Studium. W związku z wynikami tej analizy Rada Gminy Janów w dniu 29 stycznia 2013 r. podjęła Uchwałę nr 278/XXIX/13 w sprawie przystąpienia do sporządzenia zmiany studium uwarunkowań i kierunków zagospodarowania przestrzennego Gminy Janów.

V. 3. Miejscowe plany zagospodarowania przestrzennego

Miejskowy plan zagospodarowania przestrzennego to akt prawa miejscowego, przyjmowany w formie uchwały Rady Gminy, określający przeznaczenie, warunki zagospodarowania i zabudowy terenu, a także rozmieszczenie inwestycji celu publicznego. Miejskowy plan zagospodarowania przestrzennego stanowi podstawę planowania przestrzennego w Gminie.

Na terenie Gminy Janów na 2019 rok obowiązywały trzy miejscowe plany zatwierdzone:

1. Uchwałę nr 217/XXXVI/2005 Rady Gminy Janów z dnia 2 sierpnia 2005 r. w sprawie miejscowego planu zagospodarowania przestrzennego Gminy Janów;
2. Uchwałę nr 116/XX/12 Rady Gminy Janów z dnia 30 maja 2012 r. w sprawie zmiany miejscowego planu zagospodarowania przestrzennego Gminy Janów dla terenu położonego w rejonie ul. Przyrowskiej w Janowie;
3. Uchwałę nr 208/XXXIII/13 Rady Gminy Janów z dnia 6 maja 2013 r. w sprawie zmiany miejscowego planu zagospodarowania przestrzennego Gminy Janów obejmującego obszar położony w miejscowości Złoty Potok w rejonie ulicy mjr. Wrzoska.

Ponadto, w 2019 roku podjęto dwie uchwały dotyczące zmiany miejscowego planu zagospodarowania przestrzennego tj.:

1. Uchwałę nr 83/XV/2019 Rady Gminy Janów z dnia 13 sierpnia 2019 r. w sprawie przystąpienia do sporządzenia miejscowego planu zagospodarowania przestrzennego dla działki o numerze ewidencyjnym 213/2 przy ul. Szkolnej w miejscowości Janów;
2. Uchwałę nr 84/XV/2019 Rady Gminy Janów z dnia 13 sierpnia 2019 r. w sprawie przystąpienia do sporządzenia miejscowego planu zagospodarowania przestrzennego dla placu Grunwaldzkiego i placu Jana Pawła II w miejscowości Janów.

W 2019 r. na podstawie obowiązującego planu wydano:

- 21 decyzji zatwierdzających podział nieruchomości;
- 200 zaświadczeń o przeznaczeniu działek w miejscowym planie zagospodarowania przestrzennego;
- 59 wypisów i wyrysów z miejscowego planu zagospodarowania przestrzennego.

W 2019 r. powstały 34 nowe punkty adresowe.

V. 4. Gminny Program Rewitalizacji

Gminny Program Rewitalizacji Gminy Janów na lata 2017 - 2023 został przyjęty Uchwałą nr 247/XLI/18 Rady Gminy Janów z dnia 6 lutego 2018 r. w sprawie przyjęcia Gminnego Programu Rewitalizacji Gminy Janów na lata 2017-2023.

Celem głównym programu jest poprawa jakości życia mieszkańców obszaru rewitalizacji poprzez realizację zintegrowanych działań, służących przeciwdziałaniu zdiagnozowanym problemom w sferze społecznej, gospodarczej, przestrzenno-funkcjonalnej, technicznej oraz środowiskowej. Realizowany jest poprzez 3 cele strategiczne:

1. Aktywna społecznie i zawodowo społeczność obszaru rewitalizacji w Gminie Janów.
2. Przyjazna przestrzeń służąca aktywności i aktywizacji oraz przeciwdziałaniu problemom społecznym wśród mieszkańców.
3. Wysoka estetyka otoczenia i jakość środowiska naturalnego w obszarze rewitalizacji.

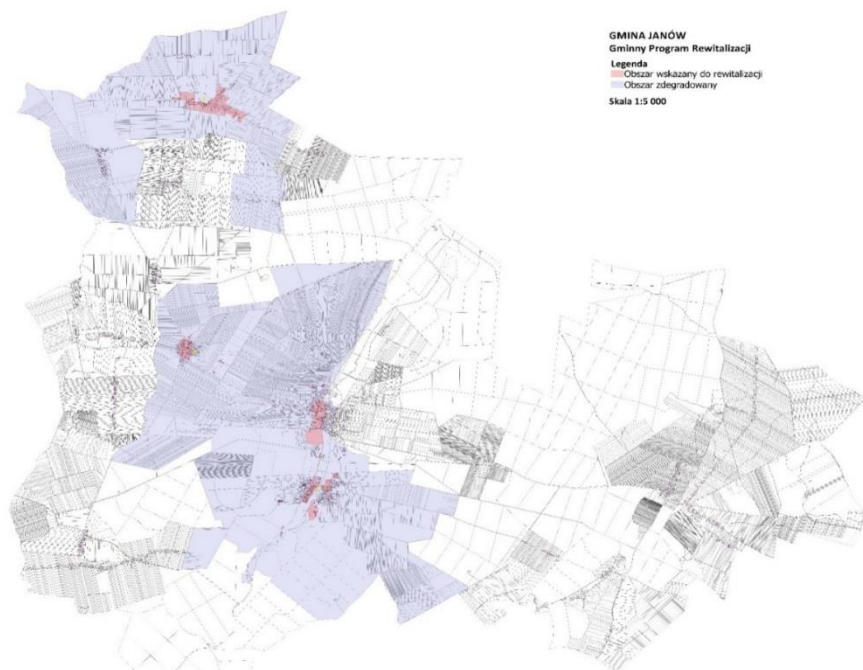
Cele te realizowane są w 4 wyznaczonych Podobszarach:

- **Podobszar 1.** Janów – Centrum. Obejmuje centralną część miejscowości Janów wraz zabytkowym układem urbanistycznym. Powierzchnia wyznaczonego terenu zajmuje 16,1 ha.
- **Podobszar 2.** Żłoty Potok – Centrum. Obejmuje centralną część sołectwa Żłoty Potok wraz z zabudowaniami mieszkaniowymi, w tym zabudową jednorodzinną oraz wielorodzinną. Powierzchnia wyznaczonego terenu zajmuje 41,3 ha.
- **Podobszar 3.** Żuraw. Obejmuje centralną część miejscowości Żuraw, wraz z jednorodzinną zabudową mieszkaniową. Powierzchnia wyznaczonego terenu zajmuje 41,6 ha.
- **Podobszar 4.** Piasek. Obejmuje centrum miejscowości wraz z zabudową jednorodzinną. W granicach podobszaru znajduje się Szkoła Podstawowa, budynek Ochotniczej Straży Pożarnej oraz sklep spożywczy. Powierzchnia wyznaczonego terenu zajmuje 10,5 ha.

W ramach realizacji programu w 2018 r. złożony został wniosek o dofinansowanie na przebudowę, rozbudowę i adaptację zdegradowanego budynku przy ul. Plac Grunwaldzki 9 w Janowie, na cele społeczne wraz z zakupem wyposażenia i zagospodarowaniem przyległego otoczenia. Projekt ten został pozytywnie oceniony i wybrany do dofinansowania.

Obszarem zdegradowanym w gminie jest obszar, na którym zostało zidentyfikowane występowanie stanu kryzysowego, czyli koncentracji negatywnych zjawisk w sferze społecznej oraz w przynajmniej jednej ze sfer: środowiskowej, gospodarczej, technicznej, przestrzenno-funkcjonalnej.

Grafika 8. Mapa obszaru zdegradowanego i obszaru rewitalizacji na terenie Gminy Janów.

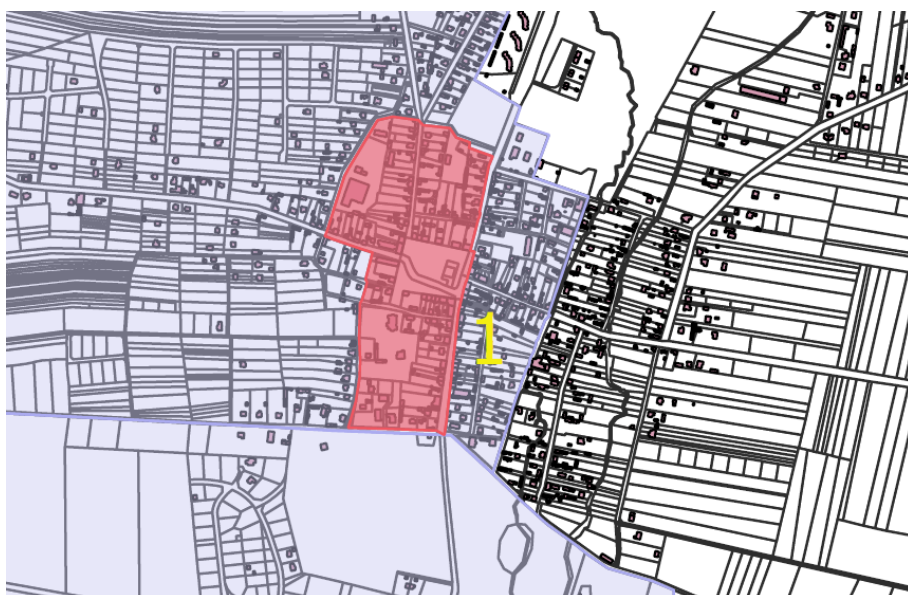


Źródło: Program Rewitalizacji Gminy Janów.

Podobszar 1. Janów – Centrum.

Wskazany podobszar rewitalizacji zamieszkuje 199 osób, co stanowi 23% mieszkańców wsi Janów. Podobszar rewitalizacji zajmuje powierzchnię 16,1 ha i swoim zasięgiem obejmuje centralną część miejscowości Janów, w którego ramy wchodzi m.in. układ urbanistyczny z XVII wieku. Ośrodkiem tego układu urbanistycznego jest prostokątny rynek, z którego wybiega sześć ulic (układ urbanistyczny wpisany do Rejestru Zabytków Województwa Śląskiego). W okolicy Rynku, na wyznaczonym terenie znajdują się także ważne instytucje publiczne i społeczne, takie jak Urząd Gminy Janów, Zespół Szkolno-Przedszkolny, Kościół Niepokalanego Poczęcia NMP, a także obiekty handlowo-usługowe (sklepy spożywcze, apteka, urząd pocztowy itp.) oraz jednorodzinna zabudowa mieszkaniowa. Podobszar rewitalizacji Janów – Centrum charakteryzuje się nagromadzeniem problemów w sferze społecznej, w tym bezrobocia, ubóstwa, czy niskiego poziomu edukacji.

Grafika 9. Mapa Podobszar rewitalizacji 1: Janów - Centrum.



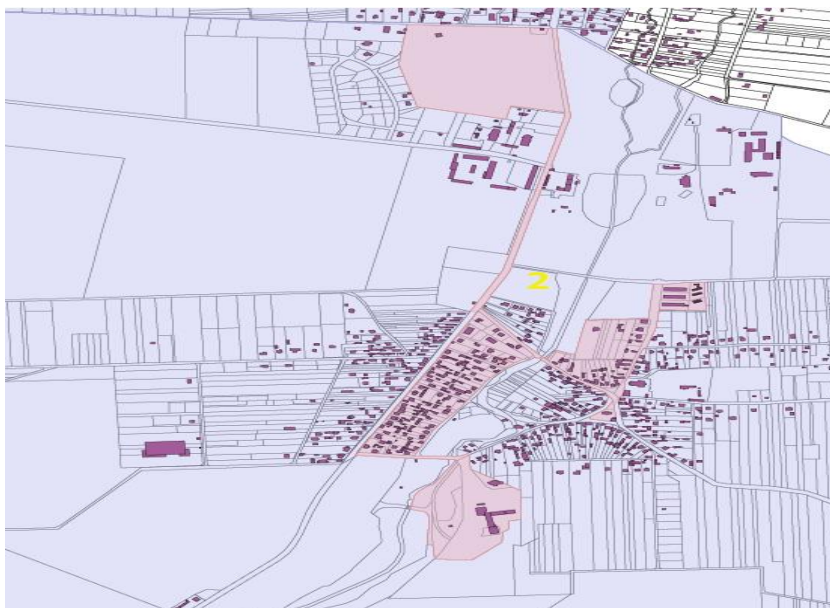
Źródło: Program Rewitalizacji Gminy Janów.

Podobszar 2. Złoty Potok – Centrum

Podobszar ten obejmuje centralną część sołectwa Złoty Potok wraz z zabudowaniami mieszkaniowymi, w tym zabudową jednorodzinną oraz wielorodzinną. Dodatkowo w ramach podobszaru włączono tereny zielone znajdujące się przy granicy z miejscowością Janów. W podobszarze mieszkają 354 osoby (co stanowi niecałe 6 % populacji całej gminy), a powierzchnia wyznaczonego terenu zajmuje 41,3 ha (0,3% powierzchni całej gminy).

Podobszar rewitalizacji Złoty Potok charakteryzuje się występowaniem znaczących problemów społecznych. Jako główny problem został wskazany problem bezrobocia, a także nadużywanie alkoholu i zbyt łatwy dostęp do używek oraz niewystarczająco rozwinięta infrastruktura spędzania wolnego czasu.

Grafika 10. Mapa Podobszaru rewitalizacji 2: Złoty Potok - Centrum.



Źródło: Program Rewitalizacji Gminy Janów.

Podobszar 3. Żuraw

Podobszar rewitalizacji Żuraw obejmuje centralną część miejscowości Żuraw, wraz z jednorodzinną zabudową mieszkaniową. W Podobszarze tym zamieszkują 224 osoby, a jego powierzchnia to 41,6 ha.

Podobszar rewitalizacji Żuraw – Centrum charakteryzuje się występowaniem problemów natury społecznej, takich jak ubóstwo, bezrobocie, a także niski poziom uczestnictwa w życiu publicznym.

Grafika 11. Mapa Podobszaru rewitalizacji 3: Żuraw.



Źródło: Program Rewitalizacji Gminy Janów.

Podobszar rewitalizacji 4. Piasek

W miejscowości Piasek jako podobszar rewitalizacji wskazano centrum miejscowości wraz z zabudową jednorodziną. W granicach podobszaru znajduje się Szkoła Podstawowa, budynek Ochotniczej Straży Pożarnej oraz sklep spożywczy. Podobszar ten zajmuje powierzchnię 10,5 ha i jest zamieszkiwany przez 146 osób. W Podobszarze rewitalizacji Piasek odnotowano nagromadzenie problemów społecznych, w tym ubóstwo, bezrobocie, niski poziom aktywności społecznej oraz niski poziom kapitału społecznego.

Grafika 12. Mapa Podobszaru rewitalizacji 4: Piasek.



Źródło: Program Rewitalizacji Gminy Janów.

V. 5. Plan Gospodarki Niskoemisyjnej

Plan Gospodarki Niskoemisyjnej dla Gminy Janów został uchwalony Uchwałą nr 281/XLV/18 Rady Gminy Janów z dnia 29 maja 2018 r. w sprawie przyjęcia do realizacji zaktualizowanego Planu Gospodarki Niskoemisyjnej dla Gminy Janów. Jest strategicznym dokumentem dla gminy, mający wpływ na lokalną gospodarkę ekologiczną i energetyczną. Plan wyznacza priorytety Gminy Janów którymi są: redukcja emisji dwutlenku węgla do 2020 roku i ograniczenie zużycia energii do roku 2020, w tym wzrost udziału energii z OZE. Celem strategicznym jest ograniczenie zużycia energii o 9%, redukcja emisji CO₂ o 15% oraz wzrost udziału energii pochodzącej z OZE o 3,90%.

Cel ten realizowany jest poprzez:

- wzrost liczby budynków komunalnych, mieszkalnych i użyteczności publicznej poddanych termomodernizacji;
- redukcja zanieczyszczeń atmosfery przez likwidację tzw. „niskiej emisji” z sektora mieszkalnictwa;
- podniesienie poziomu wykorzystania OZE w gospodarstwach indywidualnych i przedsiębiorstwach;
- wzrost liczby zmodernizowanych systemów grzewczych i wprowadzonych w tym zakresie technologii wykorzystujących odnawialne źródła energii;
- modernizacja oświetlenia;
- modernizacja stanu nawierzchni dróg lokalnych oraz wdrażanie usprawnień ICT w sektorze transportu;
- kształtowanie świadomości ekologicznej mieszkańców Gminy Janów;
- ograniczenie zużycia i kosztów energii używanej przez odbiorców;
- wprowadzenie nowoczesnych technologii w budownictwie;
- poprawa bezpieczeństwa energetycznego i ekologicznego;
- wdrożenie działań nie inwestycyjnych z zakresu efektywności energetycznej i zarządzania energią w gminie, zielonych zamówień publicznych.

W ramach wykonania Planu Gospodarki Niskoemisyjnej w 2019 zrealizowano m.in.: modernizację dróg gminnych w miejscowości Janów (ulica Krokusowa, Narcyzowa, Irysowa, Jurajska, Nadrzeczna oraz część ulicy Magnoliowej) oraz w miejscowości Żuraw (ulica Leśna). Zamontowano oświetlenie uliczne LED w Janowie

na ulicach Narcyzowej, Różanej, Kwiatowej i części ulicy Magnoliowej. Złożono również wnioski: Montaż instalacji fotowoltaicznych na budynkach mieszkalnych oraz na obiektach użyteczności publicznej w Gminie Janów. Projekt uzyskał dofinansowanie i będzie realizowany w roku 2020r.

V. 6. Program Ochrony Środowiska

Program Ochrony Środowiska dla Gminy Janów został przyjęty Uchwałą nr 240/XL/17 Rady Gminy Janów z dnia 28 grudnia 2017 r. w sprawie przyjęcia Programu Ochrony Środowiska dla Gminy Janów na lata 2017-2020 z perspektywą do 2024 roku. Program ma za zadanie wyznaczenie ram dla późniejszych przedsięwzięć, realizowanych w zakresie innych programów sektorowych województwa.

Celem Programu jest zapewnienie efektywnego i sprawnego wykorzystania środków finansowych na działania, wskazane w Programie oraz umożliwienie i wspieranie pozyskiwania środków na realizację określonych zadań środowiskowych przez jednostki samorządowe. Program wspomaga dążenie do uzyskania w gminie ograniczenia negatywnego wpływu na środowisko źródeł zanieczyszczeń, ochronę i rozwój walorów środowiska oraz racjonalne gospodarowanie z uwzględnieniem konieczności ochrony środowiska.

Niniejszy dokument został opracowany zgodnie z Wytycznymi do opracowywania wojewódzkich, powiatowych i gminnych programów ochrony środowiska przygotowanymi przez Ministerstwo Środowiska we wrześniu 2015 roku.

V. 7. Program Współpracy z Organizacjami Pozarządowymi oraz Podmiotami Pożytku Publicznego

Program Współpracy Gminy Janów z organizacjami pozarządowymi oraz innymi podmiotami prowadzącymi działalność pożytku publicznego na rok 2019 został przyjęty Uchwałą nr 317/L/18 z dnia 6 listopada 2018 r. w sprawie przyjęcia Roczno Programu Współpracy Gminy Janów z organizacjami pozarządowymi oraz podmiotami pożytku publicznego na rok 2019.

Współpraca Gminy Janów z organizacjami pozarządowymi oraz innymi podmiotami prowadzącymi działalność pożytku publicznego na rok 2019 odbywała się w formie zlecania zadań publicznych wraz z udzieleniem dotacji na dofinansowanie ich realizacji.

Realizując Program Współpracy ogłoszono konkurs dotyczący realizacji zadań z zakresu kultury fizycznej i sportu. Na realizację zadań publicznych będących przedmiotem konkursów w zakresie kultury fizycznej przeznaczono 40 000 zł – dotację otrzymały trzy Kluby Sportowe:

- KABEX Ludowy Klub Sportowy Podkowa Janów – na realizację zadania „Szkolenie dzieci i młodzieży oraz organizację imprez w biegach przełajowych i nordic walking” – kwota udzielonej dotacji 15 000 zł;
- Klub Sportowy DRAGON – na realizację zadania „Prowadzenie zajęć sportowo-rekreacyjnych, zajęć szkoleniowych taekwon-do oraz udział w imprezach sportowych w 2019 roku” – kwota udzielonej dotacji 11 000 zł;
- Klub Sportowy Złoty Potok – na realizację zadania „Prowadzenie zajęć z zakresu piłki nożnej oraz organizacja zawodów sportowych w piłce nożnej” – kwota udzielonej dotacji 14 000 zł.

Uchwałą zmieniono w dniu 18 lutego 2019 r. Uchwałą nr 24/VII/19 w sprawie zmiany Uchwały nr 317/L/18 z dnia 6 listopada 2018 r. w sprawie przyjęcia Roczno Programu Współpracy Gminy Janów z organizacjami pozarządowymi oraz podmiotami pożytku publicznego na rok 2019. Wysokość środków finansowych przeznaczanych na realizację zadań publicznych w 2019 roku zwiększono do 45 000 zł. Różnicę w kwocie 5 000 zł, w formie małego grantu, otrzymały:

- KABEX Ludowy Klub Sportowy Podkowa Janów – na przygotowanie do udziału w zawodach, w kwocie: 1 000 zł;
- Klub Sportowy DRAGON – na przygotowanie i udział w imprezach sportowych w 2019 roku, w kwocie: 2 000 zł;
- Klub Sportowy Złoty Potok – na zakup koszulek piłkarskich dla szkół podstawowych z terenu Gminy Janów, w kwocie: 2 000 zł.

Zadania zostały zrealizowane i prawidłowo rozliczone zgodnie z umowami dotacyjnymi, a przeznaczone kwoty dotacji zostały wykorzystane w całości.

V. 8. Gminny Program Wspierania Rodziny w Gminie Janów

Gminny Program Wspierania Rodziny w Gminie Janów przyjęto na lata 2018-2020. Celem głównym tego programu jest stworzenie optymalnych warunków do wychowywania dzieci w środowisku rodziny biologicznej oraz wspieranie rodzin dysfunkcyjnych w prawidłowym wypełnianiu obowiązków opiekuńczo-wychowawczych w Gminie Janów.

Priorytetowe działania w tym zakresie to udzielanie wsparcia psychologicznego, pedagogicznego, prawnego, socjalnego, pomoc finansowa i dożywianie dzieci w szkole, pomoc rzeczowa w formie artykułów żywnościowych (realizacja Programu Operacyjnego Pomoc Żywnościowa 2014-2020), realizacja szkolnych programów profilaktycznych dotyczących ochrony dzieci i młodzieży przed zaniedbaniem, przemocą, uzależnieniami i przestępczością, przydzielanie asystenta rodziny, ponoszenie odpłatności za dzieci przebywające w pieczy zastępczej.

V. 9. Gminna Strategia Rozwiązywania Problemów Społecznych

Gminna Strategia Rozwiązywania Problemów Społecznych została przyjęta na lata 2014-2023 Uchwałą nr 269/XLV//14 Rady Gminy Janów z dnia 26.06.2014 r. oraz aneksem do Gminnej Strategii Rozwiązywania Problemów Społecznych na lata 2014-2023 Uchwałą nr 14/III/18 Rady Gminy Janów z dnia 05.12.2018 r.

Cel główny strategii to zbudowanie systemu wsparcia społecznego zapobiegającego wykluczeniu i marginalizacji osób oraz grup społecznych. Cel główny realizowany jest poprzez:

1. Wzmocnienie systemu wsparcia wobec osób bezrobotnych i zagrożonych wykluczeniem społecznym. Cel ten realizowany był poprzez następujące działania:
 - realizacja projektów systemowych „Droga do lepszego życia dla osób zagrożonych wykluczeniem społecznym w Gminie Janów” oraz „Drużyna Powiatu”, zatrudnienie w ramach prac subsydiowanych, udzielanie wsparcia pieniężnego i niepieniężnego osobom bezrobotnym oraz praca socjalna, w tym oparta na kontrakcie socjalnym.
2. Stworzenie warunków do optymalnego rozwoju i funkcjonowania rodzin. Podjęte działania:
 - organizowanie imprez integracyjnych, pomoc finansowa dla rodzin z dziećmi, dożywianie, stypendia, pomoc w formie asystenta rodziny pomoc psychologiczna, prawna, realizacja szkolnych programów profilaktycznych, karta dużej rodziny, imprezy sportowe.
3. Rozwój systemu wsparcia dla osób starszych i niepełnosprawnych:
 - klub seniora, usługi opiekuńcze, wsparcie finansowe.
4. Rozwój zintegrowanego systemu przeciwdziałania uzależnieniom i przemocy w rodzinie:
 - Wsparcie psychologiczne, terapeutyczne i prawne, prowadzenie „Niebieskich Kart” i monitorowanie przez pracowników socjalnych i dzielnicowych sytuacji rodzin dotkniętych przemocą, motywowanie osób uzależnionych do podjęcia leczenia odwykowego, informowanie społeczności lokalnej o podmiotach świadczących pomoc osobom dotkniętym przemocą w rodzinie: plakaty, ulotki.
5. Rozwój aktywnej społeczności lokalnej - społeczeństwa obywatelskiego.

V. 10. Gminny Program Przeciwdziałania Przemocy w Rodzinie oraz ochrony ofiar przemocy w rodzinie dla Gminy Janów

Gminny Program Przeciwdziałania Przemocy w Rodzinie oraz ochrony ofiar przemocy w rodzinie dla Gminy Janów przyjęto na lata 2016-2023 Uchwałą nr 142/XXIII/16 Rady Gminy Janów z dnia 29 września 2016 r.

Główne priorytety programu to skuteczne i efektywne zwalczanie przemocy w rodzinie, zapewnienie osobom doznającym przemocy bezpieczeństwa i niezbędnej pomocy, szkolenie dla członków Zespołu Interdyscyplinarnego, wzrost świadomości społecznej na temat przemocy w rodzinie, działania edukacyjno-informacyjne poprzez realizację szkolnych programów profilaktycznych, ulotki, realizacja „Niebieskich Kart”, edukowanie osób dotkniętych przemocą w zakresie przysługujących im praw.

V. 11. Gminny Program Profilaktyki i Rozwiązywania Problemów Alkoholowych w Gminie Janów

Na podstawie Ustawy z dnia 26 października 1982 roku o wychowaniu w trzeźwości i przeciwdziałaniu alkoholizmowi gmina zobowiązana jest do prowadzenia wszelkich działań profilaktycznych, rozwiązywania problemów alkoholowych oraz integracji społecznej osób uzależnionych. Celem realizacji tego zadania powstał Gminny Program Profilaktyki i Rozwiązywania Problemów Alkoholowych w Gminie Janów na rok 2019, który został przyjęty Uchwałą Nr 59/XII/19 Rady Gminy Janów w dniu 12 czerwca 2019 r., a zmieniony Uchwałą Nr 106/XVIII/19 Rady Gminy Janów z dnia 28 listopada 2019 r.

Program miał za zadanie zapobiegać powstawaniu nowych problemów związanych z nadużywaniem alkoholu, zmniejszać format tych, które już występowały oraz zwiększać skuteczność oddziaływań w zakresie profilaktyki problemów alkoholowych. Jego zapisy dostosowano do specyfiki problemów alkoholowych w Gminie Janów. Program uwzględniał lokalne możliwości realizacji pod względem prawnym, administracyjnym i ekonomicznym.

Gminny Program był realizowany ze środków pochodzących z opłat za korzystanie z zezwoleń na sprzedaż napojów alkoholowych.

W ramach programu organizowano różnorodne zajęcia pozalekcyjne i warsztaty profilaktyczne dla dzieci i młodzieży. Zapewniono także dostęp osobom uzależnionym i ich rodzinom do korzystania z porad instruktora terapii uzależnień i psychoterapeuty w ramach działających w Gminie punktów konsultacyjnych.

Tabela 31. Prowadzenie działań związanych z profilaktyką i rozwiązywaniem problemów alkoholowych oraz integracji społecznej osób uzależnionych od alkoholu, przeciwdziałanie narkomanii w latach 2016 -2019.

L. p.	Nazwa zadania	Cel	Kwota wydatków [zł]			
			2016	2017	2018	2019
1	2	3	4	5	6	7
1	Zwiększanie dostępności pomocy terapeutycznej i rehabilitacyjnej dla osób uzależnionych od alkoholu	Działalność punktu konsultacyjnego, w tym wynagrodzenie i pochodne od wynagrodzeń, koszty wywiadów środowiskowych i opinii biegłych sądowych	14 524,72	14 640,00	25 540,24	16 775,11
2	Udzielanie rodzinom, w których występują problemy alkoholowe, pomocy psychospołecznej i prawnej, a w szczególności ochrony przed przemocą w rodzinie	Pomoc psychologiczna, zakup sprzętu, wyposażenie pomieszczeń (opał, środki czystości) oraz materiałów przeznaczonych do prowadzenia zajęć (gry, zabawki, materiały plastyczne i biurowe) oraz finansowanie wyjazdów edukacyjno-rekreacyjnych	33 450,44	20 454,19	9 000,00	9 000,00
3	Prowadzenie profilaktycznej działalności informacyjnej i edukacyjnej w zakresie rozwiązywania problemów alkoholowych i przeciwdziałania narkomanii, w szczególności dla dzieci i młodzieży, w tym prowadzenie pozalekcyjnych zajęć sportowych, a także działań na rzecz dożywiania dzieci uczestniczących w pozalekcyjnych programach opiekuńczo-wychowawczych socjoterapeutycznych	Pozalekcyjne zajęcia sportowo-rekreacyjne, zagospodarowanie czasu wolnego dzieci i młodzieży, oraz organizacja wypoczynku letniego i zimowego, rajdy górskie, wycieczki edukacyjne, zakup niezbędnego sprzętu i materiałów do prowadzenia pozalekcyjnych zajęć sportowych oraz słodczy, napojów i owoców dla uczestników, wsparcie kólek zainteresowań, zakup specjalistycznej literatury i materiałów edukacyjnych, zakup nagród w konkursach profilaktycznych	45 902,71	50 134,47	56 193,83	75 446,61 (w tym środki GOPS 8 698,63 oraz dotacja z ROPS 16 444,04)
4	Wspomaganie działalności instytucji, stowarzyszeń i osób fizycznych, służącej rozwiązywaniu problemów alkoholowych	Wspomaganie organizacji nieformalnych, stowarzyszeń, itp. funkcjonujących na terenie Gminy Janów, które realizują działania zmierzające do ograniczenia uzależnień	7 166,90	9 327,78	6 935,22	1 583,78

L. p.	Nazwa zadania	Cel	Kwota wydatków [zł]			
			2016	2017	2018	2019
1	2	3	4	5	6	7
5	Podejmowanie interwencji w związku z naruszeniem przepisów określonych w art. 13 i 15 ustawy oraz występowanie przed sądem w charakterze oskarżyciela publicznego	Opłaty sądowe w związku ze złożeniem wniosków o objęcie leczeniem osoby podejrzanego o nadużywanie alkoholu	3 865,35	330	240	400
Razem			104 910,12	94 886,44	97 909,29	103 205,50

Źródło: Opracowanie własne pracowników UG Janów.

Zdjęcie 15. Zajęcia podczas ferii w 2019 roku, finansowane z Gminnego Programu Profilaktyki i Rozwiązywania Problemów Alkoholowych w Gminie Janów.



V. 12. Gminny Program Przeciwdziałania Narkomanii w Gminie Janów

Prowadzenie działań związanych z profilaktyką w zakresie narkomanii należy do zadań samorządu gminnego. Dlatego też, Uchwałą Nr 60/XII/19 w dniu 12 czerwca 2019 r., Rada Gminy Janów przyjęła Gminny Program Przeciwdziałania Narkomanii w Gminie Janów na rok 2019.

Głównym celem Programu było:

- 1) ograniczenie negatywnych skutków zdrowotnych i społecznych związanych z używaniem substancji psychoaktywnych przez mieszkańców Gminy Janów;
- 2) podejmowanie działań mających na celu zapobieganie uzależnieniom poprzez redukcję dostępności do substancji narkotycznych, zwłaszcza przez pracę profilaktyczną w środowisku lokalnym;
- 3) wspieranie psychospołeczne osób uzależnionych od narkotyków i ich rodzin;
- 4) organizowanie alternatywnych miejsc i form twórczego spędzania czasu wolnego dla dzieci i młodzieży, a w szczególności z grup podwyższonego ryzyka.

Realizacja Programu finansowana była ze środków pochodzących z opłat za korzystanie z zezwoleń na sprzedaż napojów alkoholowych.

Wydatki na przeciwdziałanie narkomanii ujęto w zestawieniu zaprezentowanym w Gminnym Programie Profilaktyki i Rozwiązywania Problemów Alkoholowych w Gminie Janów.

VI. Gospodarka odpadami i ochrona środowiska

VI. 1. Zasady gospodarowania odpadami w gminie

Od 1 lipca 2013 roku funkcjonuje nowy system gospodarowania odpadami komunalnymi, zgodnie z którym podmiotami odpowiedzialnymi za zorganizowanie prawidłowego funkcjonowania gospodarki odpadami są gminy. Co roku sporządzana jest analiza, która ma dokonać weryfikacji możliwości technicznych i organizacyjnych Gminy Janów w zakresie:

- możliwości przetwarzania zmieszanych odpadów komunalnych oraz odpadów zielonych;
- potrzeb inwestycyjnych związanych z gospodarowaniem odpadami komunalnymi;
- kosztów poniesionych w związku z odbieraniem, odzyskiem, recyklingiem i unieszkodliwianiem odpadów komunalnych;
- liczby mieszkańców oraz liczby nieruchomości, z którymi nie zostały zawarte umowy, o których mowa w art. 6 ust. 1 Ustawy z dnia 13 września 1996 r. o utrzymaniu czystości i porządku w gminach (tj. Dz. U. z 2019 r., poz. 2010 ze zm.);
- ilość odpadów komunalnych wytwarzanych na terenie gminy;
- ilość zmieszanych odpadów komunalnych oraz odpadów zielonych odbieranych z terenu gminy, oraz powstających z przetwarzania odpadów komunalnych pozostałości z sortowania i pozostałości z mechaniczno – biologicznego przetwarzania odpadów komunalnych przeznaczonych do składowania.

Zgodnie z art. 3 ust. 2 cytowanej Ustawy, gmina odpowiedzialna jest za zorganizowanie odbioru i zagospodarowania odpadów komunalnych od właścicieli nieruchomości. Natomiast właściciel, mieszkaniec (lub w jego imieniu administrator lub zarządca nieruchomości) wpłaca na konto gminy opłatę za gospodarowanie odpadami. Gmina również sprawuje nadzór nad prawidłowym przebiegiem zagospodarowania i procesami unieszkodliwiania odebranych odpadów.

Właściciele nieruchomości, na których zamieszkują mieszkańcy, obowiązani są uiszczać opłatę za gospodarowanie odpadami komunalnymi raz na kwartał, w terminie do 15 dnia pierwszego miesiąca kwartału, w którym powstało zobowiązanie, w łącznej wysokości za trzy kolejne miesiące kalendarzowe, w terminach:

- za I kwartał do 15 stycznia danego roku;
- za II kwartał do 15 kwietnia danego roku;
- za III kwartał do 15 lipca danego roku;
- za IV kwartał do 15 października danego roku.

Dopuszcza się możliwość wnoszenia opłaty za gospodarowanie odpadami komunalnymi w ratach miesięcznych, w terminie do dnia 15 dnia każdego miesiąca z góry poczynawszy od miesiąca, w którym powstało zobowiązanie. Wysokość opłat w Gminie Janów jest uzależniona od ilości osób zamieszkujących w danym gospodarstwie domowym oraz od faktu, czy odpady komunalne są zbierane i odbierane w sposób selektywny, czy też nieselektywny. Wysokość opłat jest wynikiem rozstrzygniętego przetargu, w którym najtańsza oferta wynosiła 1 020 000,00 zł. Stawki opłaty zaprezentowano w tabeli nr 32.

Tabela 32. Stawki opłaty za gospodarowanie odpadami komunalnymi w Gminie Janów.

L.p.	Wyszczególnienie	Stawka za odpady segregowane [zł]		Stawka za odpady niesegregowane [zł]	
		do 30.06.2019 r.	od 01.07.2019 r.	do 30.06.2019 r.	od 01.07.2019 r.
1	2	3	4	5	6
1	Od gospodarstwa domowego jednoosobowego	10,00	16,00	20,00	32,00
2	Od gospodarstwa domowego liczącego od 2 do 3 osób	17,00	38,50	34,00	77,00
3	Od gospodarstwa domowego liczącego od 4 do 6 osób	27,00	61,00	54,00	122,00
4	Od gospodarstwa domowego liczącego powyżej 6 osób	37,00	83,50	74,00	167,00

Źródło: Opracowanie własne pracowników UG Janów.

W trybie przetargu nieograniczonego na odbiór i zagospodarowanie odpadów komunalnych z nieruchomości zamieszkałych na terenie Gminy Janów została wyłoniona firma pod nazwą Tadeusz Cieślak P.P.H.U. „TAMAX”, z siedzibą ul. Dworcowa 46, 28-340 Sędziszów, na okres od 1 stycznia 2017 r. do 30 czerwca 2019 r. (30 miesięcy). Następnie w wyniku kolejnego przetargu nieograniczonego na odbiór i zagospodarowanie odpadów komunalnych z nieruchomości zamieszkałych z terenu Gminy Janów została wyłoniona firma P.U.K. „TAMAX” Szczepan Cieślak z siedzibą Osiedle Sady 20/2, 28-340 Sędziszów od 1 lipca 2019 roku do 30 września 2020 roku. W ramach systemu, właściciele nieruchomości zamieszkałych, z terenu Gminy Janów uzyskali możliwość selektywnego zbierania odpadów „u źródła”. Wydatki związane z gospodarką odpadami komunalnymi wyniosły w roku 2019 624 360,00 zł.

Odbiorem odpadów „u źródła” zostały objęte następujące frakcje odpadów:

- niesegregowane (zmieszane) odpady komunalne;
- papier;
- metale;
- tworzywa sztuczne, w tym m. in. butelki typu PET oraz opakowania po chemii gospodarczej;
- szkło białe i kolorowe (opakowaniowe);
- opakowania wielomateriałowe typu Tetrapak;
- odpady ulegające biodegradacji, jeżeli nie są kompostowane, w tym odpady opakowaniowe ulegające biodegradacji;
- zagospodarowanie odpadów zielonych i odpadów ulegających biodegradacji w miarę możliwości w przydomowych kompostownikach poprzez ich kompostowanie;
- odpady niebezpieczne i odpady problemowe pochodzące z gospodarstw domowych takie jak przeterminowane leki i chemikalia, farby i lakiery;
- zużyte baterie i akumulatory;
- zużyty sprzęt elektryczny i elektroniczny;
- meble i inne odpady wielkogabarytowe;
- odpady budowlane i rozbiórkowe, wytwarzane w ramach drobnych remontów, które nie są prowadzone na podstawie przepisów ustawy z dnia 7 lipca 1994 r. Prawo Budowlane (Dz. U. z 2019r. poz. 1186 z późn. zm.) wykonywane we własnym zakresie przez właściciela nieruchomości;
- zużyte opony.

Dwa razy w roku odbywa się mobilna zbiórka odpadów wielkogabarytowych, zużytego sprzętu elektrycznego i elektronicznego oraz wszelkich odpadów problemowych z nieruchomości zamieszkałych. Mieszkańcy mają również możliwość samodzielnego dostarczenia odpadów segregowanych do punktu selektywnego zbierania odpadów komunalnych, w tym: leków, chemikaliów, zużytych baterii i akumulatorów, zużytego sprzętu elektrycznego i elektronicznego, odpadów budowlanych i rozbiórkowych do 1 m³ na rok z gospodarstwa domowego, zużytych opon do 5 szt. na rok z gospodarstwa domowego, odpadów wielkogabarytowych do 5 szt. na rok z gospodarstwa domowego.

Na terenie Gminy Janów nie ma możliwości przetwarzania odpadów komunalnych. Zgodnie z zawartą umową odpady komunalne z terenu Gminy Janów przekazywane są do regionalnej instalacji do przetwarzania odpadów komunalnych. Zgodnie z założeniami Planu Gospodarki Odpadami Województwa Śląskiego – Częstochowskie Przedsiębiorstwo Komunalne w Sobuczynie, ul. Konwaliowa 1, 42-263 Wrzosowa, spełnia warunki instalacji regionalnej do przetwarzania odpadów komunalnych.

W poniższej tabeli zamieszczamy informacje dotyczące działania systemu gospodarowania odpadami komunalnymi, w rozbiu na poszczególne lata.

Tabela 33. Koszty systemu gospodarowania odpadami komunalnymi w latach 2017 - 2019.

L.p.	Rok	Koszty obsługi systemu gospodarowania odpadami [zł]	Przychód z tytułu funkcjonowania systemu gospodarowania odpadami [zł]
1	2	3	4
1	2017	355 200,00	399 067,37
2	2018	390 540,00	404 727,08
3	2019	624 360,00	586 204,89

Źródło: Opracowanie własne pracowników UG Janów.

VI. 2. Ochrona środowiska

Gmina Janów realizuje działania proekologiczne oraz ekologiczne przy współpracy wielu instytucji. Należą do nich przede wszystkim:

1. Zespół Parków Krajobrazowych;
2. Nadleśnictwo Złoty Potok;
3. Stowarzyszenie Partnerstwo Północnej Jury;
4. Zespół Szkół w Złotym Potoku;
5. Placówki oświatowe z terenu Gminy Janów;
6. Przedszkole w Złotym Potoku;
7. Samorządowy Ośrodek Kultury i Sportu w Janowie;
8. Gminna Bibliotekę Publiczną w Janowie.

Działania te wpływają na obraz świadomości ekologicznej mieszkańców. Jak łatwo zauważyć gmina stawia przede wszystkim na edukację. Stara się prowadzić edukację dla dzieci od najmłodszych lat, organizując wiele konkursów proekologicznych.

Gmina jest propagatorem zdrowego stylu życia dzięki infrastrukturze turystycznej, na którą składają się liczne ścieżki pieszo – rowerowe i szlaki piesze i rowerowe.

Jednym z ważniejszych celów ochrony środowiska są inwestycje proekologiczne. Obecnie w Gminie Janów ponad 37 % mieszkańców posiada kanalizację. Jakość powietrza może poprawić również ocieplenie budynków użyteczności publicznej. Budynek Urzędu Gminy oraz szkoły w Janowie, Lgoczance i Lusławicach zostały poddane termomodernizacji.

Wszystkie budynki użyteczności publicznej dysponują proekologicznym źródłem ciepła. I tak w Szkołach Podstawowych w Lgoczance i w Janowie, Schronisku Młodzieżowym w Siedlcu, Urzędzie Gminy Janów oraz Przedszkolu w Złotym Potoku zamontowano piece c.o. na pelet. Natomiast w Szkołach w Lusławicach i Piasku funkcjonują piece na olej opałowy. Samodzielny Publiczny Zakład Opieki Zdrowotnej ogrzewany jest eko- groszkiem.

Na terenie Gminy Janów na podstawie art. 44 ustawy z dnia 16 kwietnia 2004 r. o ochronie przyrody ustanowiono pomniki przyrody. Ich wykaz prezentuje poniższa tabela.

Tabela 34. Pomniki przyrody w Gminie Janów.

L.p.	Nazwa pomnika przyrod (jak w akcie prawnym o ustanowieniu)	Data utworzenia pomnika przyrody	Obowiązująca podstawa prawna wraz z oznaczeniem miejsca ogłoszenia aktu prawnego	Opis pomnika przyrody	Miejscowość	Opis lokalizacji
1	2	3	4	5	6	7
1	Dąb szypułkowy	1996-02-06	Rozporządzenie nr 4/96 z 06.02.1996r. Wojewody Częstochowskiego – zm. Dz. U. nr 2/96, poz. 5.	Dąb szypułkowy (Quercus robur) - pokrój nieregularny zbliżony do kulistego	Złoty Potok	Złoty Potok Pstrągarnia, dz. nr. ewid. 1276/11
2	Grupa wielogatunkowa i dąb szypułkowy II lipa drobnolistna	2002-06-17	Rozporządzenie nr 29/02 Wojewody Śląskiego z 17.06..2002r. Dz. U. Woj. Śl. z 2002r. nr 47, poz. 1599	Dąb szypułkowy (Quercus robur), o obwodzie 540 cm, Lipa drobnolistna (Tilia cordata) o obwodzie 453 cm	Ponik	Ponik, Powstańców Styczniowych 29
3	Grupa wielogatunkowa (2 szt.) dąb szypułkowy, lipa drobnolistna	2002-06-17	Rozporządzenie nr 33/02 Wojewody Śląskiego z 17.06.2002r. Dz. U. Woj. Śl. z 2002r. nr47, poz. 1603	Dąb szypułkowy (Quercus robur), o obwodzie 445 cm, Lipa drobnolistna (Tilia cordata) o obwodzie 375 cm	Złoty Potok	Złoty Potok przy kościele Gmina Janów Złoty Potok działka nr 747 na cmentarzu
4	Dąb szypułkowy	1996-02-06	Rozporządzenie nr 4/96 z dn. 06.02.1996r. Wojewody Częstochowskiego – zm. Dz. U. nr 2/96, poz. 5	Dąb szypułkowy (Quercus robur) - pokrój nieregularny	Złoty Potok	Nadl. Złoty Potok, Leśnictwo Dąbrowa oddz. 259a

L.p.	Nazwa pomnika przyrod (jak w akcie prawnym o ustanowieniu)	Data utworzenia pomnika przyrody	Obowiązująca podstawa prawna wraz z oznaczeniem miejsca ogłoszenia aktu prawnego	Opis pomnika przyrody	Miejscowość	Opis lokalizacji
1	2	3	4	5	6	7
5	Aleja klonowa - aleja wielogatunkowa (166szt.)	1996-02-06	Rozporządzenie nr 4/96 z dn. 06.02.1996r. Wojewody Częstochowskiego – zm. Dz. U. nr 2/96, poz. 5.	Jesion wyniosły (Fraxinus excelsior) - 3 szt. obwody – 185-231cm brzoza brodawkowata (Betula pendula) – obwód 175cm, robinia akacjowa (Robinia pseudoacacia) - obwód 286cm. 25 lipca 2015r wylamaniu uległ jeden z klonów zwyczajnych	Złoty Potok	Złoty Potok obok siedziby Nadleśnictwa
6	Dąb szypułkowy	1996-02-06	Rozporządzenie nr 4/96 z dn. 06.02.1996r. Wojewody Częstochowskiego – zm. Dz. U. nr 2/96, poz. 5.	Dąb szypułkowy (Quercus robur) - pokrój nieregularny	Złoty Potok	Złoty Potok obok pałacu Raczyńskich
7	Dąb szypułkowy	2002-06-17	Rozporządzenie nr 31/02 Wojewody Śląskiego z 17.06..2002r. Dz. U. Woj. Śl. z 2002r. nr 47, poz. 1601	Dąb szypułkowy (Quercus robur)	Złoty Potok	Złoty Potok na cmentarzu działka nr 974
8	Klon pospolity	2003-12-19	Rozporządzenie Woj. Śląskiego nr 37/2003 z dnia 19 grudnia w sprawie wprowadzenia ochrony (Dz. Urz. z 2003r. nr 117 poz. 3793)	Klon pospolity (Acer platanoides)	Złoty Potok	Złoty Potok na cmentarzu działka nr 974
9	Sosna pospolita	2002-05-29	Rozporządzenie nr 21/02 Wojewody Śląskiego z 29.05.2002r. Dz. U. Woj. Śl. z 2002r. nr 42, poz. 1454	Sosna pospolita (Pinus sylvestris)	Ponik	Ponik ul. Konięcpolska działka nr 533
10	Buk zwyczajny (2 szt.)	1996-02-06	Rozporządzenie nr 4/96 z dn. 06.02.1996r. Wojewody Częstochowskiego – zm. Dz. U. nr 2/96, poz. 5.	Grupa dwóch drzew: buk zwyczajny (Fagus silvatica) obwody I – 180 cm II – 240 cm pnie zrosnięte na wysokości ok.2,5 m w kształcie dużej litery N	Złoty Potok	Nadleśnictwo Złoty Potok, Leśnictwo Dąbrowa oddz. 291 c przy skrzyżowaniu dróg leśnych (jedna to linia oddziałowa 291) na północny wschód od szosy Janów-Żarki, w pobliżu skał „Diabelskie Mosty”

L.p.	Nazwa pomnika przyrod (jak w akcie prawnym o ustanowieniu)	Data utworzenia pomnika przyrody	Obowiązująca podstawa prawna wraz z oznaczeniem miejsca ogłoszenia aktu prawnego	Opis pomnika przyrody	Miejscowość	Opis lokalizacji
1	2	3	4	5	6	7
11	Dąb szypułkowy	1996-02-06	Rozporządzenie nr 4/96 z dn. 06.02.1996r. Wojewody Częstochowskiego – zm. Dz. U. nr 2/96, poz. 5.	Dąb szypułkowy (Quercus robur) - korona nieregularna, pień prosty	Złoty Potok	Nadleśnictwo Złoty Potok Leśnictwo Dąbrowa, oddz. 259g w pobliżu osady leśnej „Parkowe” w odległości ok 50 m w kierunku północno-zachodnim od szosy 793 Siewierz – Św. Anna, na wzgórzu wapiennym w odległości ok. 120 m w kierunku północno-wschodnim od budynku mieszkalnego osady.
12	Sosna żółta (3 szt.)	1996-02-06	Rozporządzenie nr 4/96 z dn. 06.02.1996r. Wojewody Częstochowskiego – zm. Dz. U. nr 2/96, poz. 5.	Sosna żółta (Pinus ponderosa) grupa 3 szt., pokrój nieregularny. Pozostały jedynie dwa drzewa	Złoty Potok	Nadleśnictwo Złoty Potok Leśnictwo Dąbrowa, oddz. 259 g w odległości ok 500 m od osady leśniczego w kierunku północno-zachodnim, 28 m od ogrodzenia pastwiska od linii między oddziałami 286 i 287 w kierunku północno-zachodnim
13	Grusza pospolita	1996-02-06	Rozporządzenie nr 4/96 z dn. 06.02.1996r. Wojewody Częstochowskiego – zm. Dz. U. nr 2/96, poz. 5.	Grusza pospolita (Pyrus communis) pokrój nieregularny	Siedlec	Siedlec – Piekło na wzniesieniu około 140m od drogi relacji Siedlec – Krasawa na wzniesieniu wśród pól
14	Grupa wielogatunkowa (2 szt.)	1996-02-06	Rozporządzenie nr 4/96 z dn. 06.02.1996r. Wojewody Częstochowskiego – zm. Dz. U. nr 2/96, poz. 5.	Grupa wielogatunkowa (2 szt.) buk pospolity (Fagus sylvatica) – 354cm zrośnięty z klonem pospolitym (Acer platanoides). Zrośnięte ze sobą od podstawy pnia do wysokości 4,5m. Skrzyżowanie pni w kształcie litery X	Złoty Potok	Nadl. Złoty Potok, Leśnictwo Dąbrowa oddz. 274 a, ok 150 m od skały z krzyżem
15	Buk pospolity	1996-02-06	Rozporządzenie nr 4/96 z dn. 06.02.1996r. Wojewody Częstochowskiego – zm. Dz. U. nr 2/96, poz. 5.	Buk pospolity (Fagus sylvatica) - pokrój nieregularny, zbliżony do cylindrycznego	Złoty Potok	Nadl. Złoty Potok, Leśnictwo Dąbrowa oddz. 274 a, ok 300 m od skały z krzyżem w kierunku południowo-wschodnim

L.p.	Nazwa pomnika przyrod (jak w akcie prawnym o ustanowieniu)	Data utworzenia pomnika przyrody	Obowiązująca podstawa prawna wraz z oznaczeniem miejsca ogłoszenia aktu prawnego	Opis pomnika przyrody	Miejscowość	Opis lokalizacji
1	2	3	4	5	6	7
16	Dąb szypułkowy	1996-02-06	Rozporządzenie nr 4/96 z dn. 06.02.1996r. Wojewody Częstochowskiego – zm. Dz. U. nr 2/96, poz. 5.	Dąb szypułkowy (Quercus robur)	Złoty Potok	Nadl. Złoty Potok, Leśnictwo Kamienna Góra oddz. 214 g, przy osadzie leśnej
17	Dąb szypułkowy	1998-12-17	Rozporządzenie nr 24/98 Wojewody Częstochowskiego z dnia 17.12.1998r. – Dz. U. nr 24, poz. 259	Dąb szypułkowy (Quercus robur)	Złoty Potok	Droga ze złotego Potoku do Huciska dz. nr 49, pobocze drogi przy skrzyżowaniu dróg polnych
18	Klon jawor	1998-12-17	Rozporządzenie nr 24/98 Wojewody Częstochowskiego z dnia 17.12.1998r. – Dz. U. nr 24, poz. 259	Klon jawor (Acer pseudoplatanus)	Złoty Potok	Potok Złoty ul. Klonowa po stronie wschodniej czwarte drzewo
19	Skała wapienna „Brama Twardowskiego”	2002-03-28	Rozporządzenie nr 15/2002 z dn. 28.03.2002r. Wojewody Śląskiego Dz. U. Woj. Śl. z 2002r. nr 25, poz.892	Skała wapienna „Brama Twardowskiego”	Siedlec	Przy drodze powiatowej nr 1066 S Zrębice-Siedlec
20	„Dęby nad Wiercicą”	2005-02-08	Uchwała nr 181/XXXI/2005 Rady Gminy Janów z dnia 8 lutego 2005 roku w sprawie uznania alei za pomnik przyrody. Dz. U. Woj. Śl. z 2002r. nr 25, poz.892	Dąb szypułkowy (Quercus robur) - 9 sztuk (pierwotnie 10 szt.) o obwodzie w pierśnicy: rząd lewy z ptn. na ptd.- 247 cm, 212 cm, 236 cm, 274 cm, 265 cm, 232 cm oraz rząd prawy z ptn. na ptd.- 220 cm, 260 cm, 260 cm, 283 cm. W 2015r jeden z dębów został wyłamany w wyniku porywistych wiatrów	Ponik	Ponik, ul. Gajowych działka nr. 556/1 (przy Gajówce Sygontka)
21	Dąb „Graniczki”	2015-12-29	Uchwała nr 99/XIV/15 Rady Gminy Janów z dnia 29 grudnia 2015 r. w sprawie ustanowienia pomnika przyrody. Dz. U. Woj. Śl. z 2016r.16 poz. 16	dąb szypułkowy (Quercus robur L.) o obwodzie pnia 376 cm, wysokość 20 m	Bystrzanowice	Działka nr 1248/2 obręb Bystrzanowice

Źródło: Opracowanie własne pracowników UG Janów.

W celu polepszenia warunków środowiskowych, w których żyją mieszkańcy udzielono dofinansowania w ramach zadań związanych z usuwaniem i utylizacją azbestu. Uchwałą nr 163/XXVI/2016 Rady Gminy Janów z dnia 28 grudnia 2016 r. Rada Gminy uchwaliła „Program usuwania azbestu i wyrobów zawierających azbest z terenu Gminy Janów na lata 2016-2032”.

Opracowanie niniejszego dokumentu wynika z zapisów zawartych w Programie Oczyszczania Kraju z Azbestu na lata 2009-2032, który został opracowany w roku 2009, a przyjęty uchwałą nr 39/2010 Rady Ministrów z dnia 15 marca 2010 r. Program Oczyszczania Kraju z Azbestu na lata 2009-2032 jest kontynuacją przyjętego w roku 2002 Programu usuwania azbestu i wyrobów zawierających azbest stosowanych na terenie Polski i utrzymuje zawarte w nim cele. Zgodnie z jego zapisami do zadań samorządów gminnych należy opracowanie oraz aktualizacja programów usuwania azbestu i wyrobów zawierających azbest.

Do podstawowych zadań Programu należy natomiast: usunięcie i unieszkodliwienie wyrobów zawierających azbest, minimalizacja negatywnych skutków zdrowotnych spowodowanych jego obecnością na terenie kraju oraz likwidacja szkodliwego oddziaływania azbestu na środowisko.

Gmina pozyskuje środki zewnętrzne na realizację powyższego Programu. Jego materializację zaprezentowano w tabeli poniżej.

Tabela 35. Wykaz zrealizowanych zadań w ramach Programu Oczyszczania Kraju z Azbestu na lata 2009-2032.

L.p.	Rok	Ilość posesji objętych wnioskiem o dofinansowanie	Ilość usuniętych wyrobów azbestowych [t]	Kwota dotacji [zł/brutto]	Środki własne [zł/ brutto]	Źródło finansowania	Udział dofinansowania %
1	2	3	4	5	6	7	8
1.	2017	54	86,16	35 293,71	-	Wojewódzki Fundusz Ochrony Środowiska i Gospodarki Wodnej w Katowicach Narodowy Fundusz Ochrony Środowiska i Gospodarki Wodnej w Warszawie	100
2.	2018	51	65,15	19 769,60	-	Wojewódzki Fundusz Ochrony Środowiska i Gospodarki Wodnej w Katowicach	83
				-	4 055,35	Gmina Janów	17
3.	2019	31	60,19	28 132,49	-	Wojewódzki Fundusz Ochrony Środowiska i Gospodarki Wodnej w Katowicach	100
Razem		136	211,5	83 195,8	4 055,35		

Źródło: Opracowanie własne pracowników UG Janów.

VI. 3. Gospodarka wodno- ściekowa

W Gminie Janów funkcjonuje Zakład Gospodarki Komunalnej Spółka z o.o. w Janowie, który powstał z przekształcenia zakładu budżetowego w spółkę w 2011 roku. Zakład zarządza siecią wodociągową o długości 83,75 km i kanalizacyjną - 39,16 km.

Ponadto Zakład eksploatuje następujące obiekty infrastruktury technicznej:

- 14 ujęć wody;
- 2 zbiorniki wody;
- 1 przepompownia wody;
- 1 oczyszczalnia ścieków;
- 11 przepompowni ścieków.

Poniżej zaprezentowano u układzie tabelarycznym zestawienie informacji o działalności Zakładu Gospodarki Komunalnej w zakresie gospodarki wodno-ściekowej na przełomie 2018 i 2019 roku.

Tabela 36. Zestawienie informacji o działalności ZGK w latach 2018 - 2019.

L.p.	Wyszczególnienie	2018	2019	Uwagi
1	2	3	4	5
1	Wydobycie wody [m3]	345 172,20	340 815,00	
2	Sprzedaż wody [m3]	209 504,70	226 108,40	
3	Straty wody (ilość wody wydobytej lecz niesprzedanej) [%]	-39,30	-33,66	
4	Napływ ścieków [m3]	89 365,00	94 710,00	
5	Sprzedaż ścieków [m3]	83 948,00	78 152,00	
6	Straty ścieków (ilość ścieków dopływających a niezafakturowanych) [%]	-6,06	-17,48	

L.p.	Wyszczególnienie	2018	2019	Uwagi
1	2	3	4	5
7	Ilość wykonanych przyłączy wodociągowych [szt.]	40	12	
8	Ilość wykonanych przyłączy kanalizacyjnych [szt.]	16	10	
9	Ilość wykonanych modernizacji przyłączy wodociągowych [szt.]	14	9	
10	Ilość wykonanych modernizacji przyłączy kanalizacyjnych [szt.]	0	0	
11	Ilość awarii na sieci wodociągowej [szt.]	18	10	
12	Ilość awarii na sieci kanalizacyjnej [szt.]	4	3	
13	Cena wody [zł]	4,00	3,00	
14	Cena ścieków [zł]	8,00	8,54	
15	Dopłata do 1 m3 wody brutto (za miniony i bieżący okres taryfowy) [zł]	0,92	0,90	
16	Dopłata do 1 m3 ścieków brutto (za miniony i bieżący okres taryfowy) [zł]	2,13	2,00	

Źródło: Opracowanie własne pracowników ZGK.

W 2019 r. przystąpiono do realizacji zadania pn.: „Budowa kanalizacji sanitarnej w miejscowości Bystrzanowice - Dwór”. Zakład Gospodarki Komunalnej sp. z o. o. w Janowie zrealizował II etap budowy kanalizacji sanitarnej do miejscowości Ponik, Hucisko i Bystrzanowice - Dwór, który obejmował odcinek od Huciska do Bystrzanowic- Dwór. W ramach zadania zbudowano 1,46 km sieci fi 200; 0,15 km sięgaczy fi 160; 1,02 km kanału tłoczego fi 90 (łącznie 2,63 km rurociągów), 44 szt. studni rewizyjnych, 1 przepompownię ścieków oraz 0,11 km przyłącza elektrycznego. Inwestycja została rozliczona i za II etap ZGK otrzymało dofinansowanie z PROW w kwocie 548 241,32 zł.

Ponadto Zakład Gospodarki Komunalnej Sp. z o. o w 2019 roku dokonał:

- wymiany pompy na ujęciu w Złotym Potoku, za łączną kwotę 13 259,40 zł brutto;
- wymiany pompy na ujęciu w Bystrzanowicach Dwór, o wartości inwestycji 6 317,28 zł brutto;
- zakupu profesjonalnej zamrażarki elektryczną do rur REMS FRIGO 2 F Zero Set 1/4" – 2" o wartości 4 249,00 zł brutto.

Zakład Gospodarki Komunalnej na koniec roku obrotowego dysponował funduszem własnym - na łączną kwotę 948.884,33 zł oraz funduszem zapasowym - na łączną kwotę 177 119,08 zł.

Przychody spółki w 2019 roku pochodziły głównie z działalności podstawowej polegającej na świadczeniu usług zbiorowego zaopatrzenia w wodę i zbiorowego odprowadzania ścieków. Przychody uzyskane ze sprzedaży wody wyniosły 764 476,24 zł, czyli wzrost w stosunku do 2018 roku o 9,96 %. Należy zauważyć, że odmiennie wygląda sytuacja z przychodami za odbiór ścieków, które w przypadku odbioru od gospodarstw domowych spadły o 6,97%, a w przypadku odbioru od przedsiębiorstw o 6,39%. Nadal utrzymuje się tendencja wzrostowa przychodów za usługi świadczone samochodem asenizacyjnym, które w 2019 roku wzrosły o 18,36%. W 2019 roku zmniejszyła się ilość zleceń w obszarze przyłączy wod-kan. (spadek o 62,33%), co zrównoważył znaczny wzrost przychodów z pozostałych usług wod-kan., które wzrosły aż o 250,94%.

Analizując koszty działalności ZGK Janów Sp. z o.o. należy zauważyć, że największe wydatki to wynagrodzenia, które stanowiły 31,89% wszystkich kosztów. Na wzrost wydatków na wynagrodzenia największy wpływ miały następujące, dwa czynniki. Po pierwsze zmiana przepisów prawa dotyczących płacy minimalnej, wymuszająca na pracodawcach podwyżki, a po drugie zmiany na rynku pracy mobilizujące pracodawców do stosowania zachęt finansowych w celu utrzymania fachowców, których wciąż brakuje. Drugą dużą pozycją są materiały i energia. W tym przypadku wydatki utrzymały się na zbliżonym poziomie jak w roku ubiegłym, ponieważ spadek wyniósł jedynie 0,5%. Trzecią znaczną grupą kosztów jest amortyzacja. Wysokim kosztem jest również zakup usług obcych, gdzie mimo poczynionych oszczędności w zakresie gospodarki osadowej, nastąpił wzrost o 11,6 %, wynikający między innymi ze wzrostu cen utylizacji piasku i skratek. Pożyczki i kredyty zaciągnięte na realizację inwestycji spółki są sukcesywnie spłacane, lecz koszt odsetek wzrósł o 96,81 %, co wynika z konieczności spłacania Gminie Janów odsetek od niezwróconej kwoty niewykorzystanej na podwyższenie kapitału.

W 2019 roku podobnie jak rok wcześniej, spółka osiągnęła dodatni wynik finansowy w kwocie 91 765,25 zł netto 93 712,25 zł brutto.

VII. Oświata

VII. 1. Organizacja edukacji szkolno - przedszkolnej w gminie

Gmina Janów realizuje zadania oświatowe wynikające z ustawy o systemie oświaty i rozporządzeń wykonawczych poprzez zabezpieczenie działalności przedszkola i szkół podstawowych, a także zapewnia dostępność do edukacji dla uczniów niepełnosprawnych, finansując dowóz uczniów niepełnosprawnych do szkół poza terenem gminy. Zadania oświatowe realizowane są przy pomocy środków otrzymywanych z budżetu państwa - subwencji oświatowej oraz z budżetu gminy.

Na podstawie Prawa oświatowego, w terminie do 31 października, organ wykonawczy przedkłada organowi stanowiącemu „Informację o stanie realizacji zadań oświatowych w danym roku szkolnym. Dokument ten stanowi kompletny raport, umożliwiający dokonanie oceny działań w zakresie wypełniania zadań oświatowych w roku 2018/2019.

Raport obejmuje informacje dotyczące m.in.:

- wykazu jednostek oświatowych prowadzonych przez Gminę Janów;
- informacji o liczbie uczniów i dzieci w placówkach oświatowych;
- stanu zatrudnienia – nauczyciele, pracownicy administracji i obsługi;
- finansowania oświaty przez gminę; wysokość średnich wynagrodzeń nauczycieli;
- wyników sprawdzianu kl. 8 szkoły podstawowej;
- organizacji dodatkowych zajęć specjalistycznych dla uczniów ze specjalnymi potrzebami edukacyjnymi posiadających orzeczenia o niepełnosprawności i potrzebie kształcenia specjalnego (rewalidacja, zajęcia kompensacyjno – wyrównawcze, nauczanie indywidualne etc.);
- zapewnienia dowozów uczniów do szkół na terenie gminy oraz organizacja dowozu uczniów niepełnosprawnych do szkół i ośrodków szkolno – wychowawczych;
- informacji o osiągnięciach uczniów.

W roku szkolnym 2018/2019 na terenie gminy działały następujące placówki oświatowe:

- Szkoła Podstawowa w Piasku (7 oddziałów);
- Zespół Szkolno-Przedszkolny w Janowie, w skład którego wchodzi:
 - Szkoła Podstawowa w Janowie (11 oddziałów);
 - Przedszkole w Janowie (3 oddziały);
 - oddział zamiejscowy Przedszkola w Janowie w miejscowości Siedlec (1 oddział);
 - oddział zamiejscowy Przedszkola w Janowie w miejscowości Piasek (1 oddział);
- Szkoła Podstawowa w Lusławicach (8 oddziałów) z dwoma oddziałami przedszkolnymi;
- Szkoła Podstawowa w Lgoczance (7 oddziałów) z oddziałem przedszkolnym;
- Przedszkole w Żłotym Potoku (dwa oddziały przedszkolne);
- Szkolne Schronisko Młodzieżowe w Siedlcu.

Obsługą administracyjną, finansową i organizacyjną tych jednostek zajmowali się pracownicy Zespołu Obsługi Placówek Oświatowych w Janowie. Siedziba ZOPO mieści się w budynku Zespołu Szkolno-Przedszkolnego w Janowie.

Placówki oświatowe prowadzone są przez Gminę Janów funkcjonują w 6 budynkach komunalnych. W związku z reformą oświaty, stopniowym wygaszaniem gimnazjów i powołaniem ośmioletnich szkół podstawowych, liczba pomieszczeń w budynkach szkół podstawowych nie jest wystarczająca. Największą placówką jest Zespół Szkolno – Przedszkolny w Janowie. W budynku tym mieści się również stołówka i kuchnia, w której przyrządzane są posiłki dla uczniów i dzieci przedszkolnych z terenu całej gminy. Posiłki dostarczane są do pozostałych placówek.

Wszystkie szkoły podstawowe posiadają pracownie komputerowe i dostęp do Internetu. Budynki szkolne i otoczenie wokół zarządzane przez dyrektorów jednostek oświatowych spełniają podstawowe wymogi bezpieczeństwa oraz higieny nauki i pracy. Dyrektorzy jednostek oświatowych rokrocznie zakupują pomoce dydaktyczne oraz sprzęt sportowy niezbędny do prowadzenia zajęć edukacyjnych.

Wszystkie szkoły podstawowe są dobrze wyposażone w pomoce dydaktyczne, uczniowie i nauczyciele wykorzystują tablice multimedialne zakupione w ramach rządowego programu „Aktywna tablica”. Przy szkołach w Piasku i Lgoczance funkcjonują wielofunkcyjne boiska, których budowa została dofinansowana ze źródeł zewnętrznych.

Tabela 37. Placówki oświatowe w Gminie Janów.

L.p.	Nazwa placówki oświatowej	Adres	Data powstania
1	2	3	4
1	Szkoła Podstawowa w Piasku	ul. Żurawska 2, 42-253 Piasek	21 marca 2017r. (Przekształcenie z Gimnazjum)
2	Zespół Szkolno-Przedszkolny w Janowie	ul. Szkolna 2, 42-253 Janów	27 maja 2011r. (połączenie SP w Janowie i Przedszkola w Janowie)
3	Szkoła Podstawowa im. Władysława Broniewskiego w Lusławicach	Lusławice 70, 42-253	(powstała w 1960r.), stan obecny- 12 marca 1999r.
4	Szkoła Podstawowa im. Św. Stanisława Kostki w Lgoczance	Lgoczanka 1a, 42-253	(powstała w 1959r., jako SP Sokole Pole), stan obecny- 30 czerwca 2009 r.
5	Przedszkole w Żłotym Potoku	ul. Kościuszki 21B, 42-253 Żłoty Potok	01 września 1985 r.
6	Szkolne Schronisko Młodzieżowe w Siedlcu	ul. Szkolna 8, 42-253 Siedlec	11 grudnia 2000 r.

Źródło: Opracowanie własne pracowników ZOPO.

W roku szkolnym 2019/2020, do szkół podstawowych uczęszcza 450 uczniów i 188 przedszkolaków (łącznie 638 dzieci). W stosunku do roku szkolnego 2018/2019 jest to znaczny spadek, ponieważ aż o 39 uczniów i 6 przedszkolaków.

Informacje na ten temat ilości dzieci w placówkach oświatowych zawiera poniższa tabela.

Tabela 38. Ilość dzieci w placówkach oświatowych w Gminie Janów w latach 2016-2020.

L.p.	Placówka Oświatowa	Rok szkolny			
		2016/2017	2017/2018	2018/2019	2019/2020
1	2	3	4	5	6
1	SP w Piasku	160	170	156	108
2	SP w Janowie	204	169	175	185
3	SP w Lusławicach	68	79	89	92
4	SP w Lgoczance	62	59	69	65
Razem		494	477	489	450
5	Przedszkole Janów	99	97	90	81
6	Oddział przedszkolny przy SP w Lusławicach	34	39	37	38
7	Oddział przedszkolny przy SP w Lgoczance	19	23	21	21
8	Przedszkole w Żłotym Potoku	25	25	46	48
Razem		177	184	194	188
Razem placówki		671	661	683	638

Źródło: Opracowanie własne pracowników ZOPO na podstawie SIO.

Jednym z podstawowych dokumentów, na podstawie którego funkcjonuje placówka oświatowa i zatrudniani są nauczyciele oraz pracownicy obsługi - jest zatwierdzony przez organ prowadzący arkusz organizacyjny. Stan zatrudnienia jest związany z liczbą oddziałów na każdym poziomie nauczania, liczbą godzin wynikającą z podziału na grupy (dotyczy zajęć m. in. z wychowania fizycznego, języków obcych, informatyki) zależną od liczebności oddziałów klasowych oraz określoną poprzez ramowe plany nauczania w rozporządzeniu przez Ministra Edukacji Narodowej liczbą godzin dla poszczególnych przedmiotów i etapów edukacyjnych.

Stan zatrudnienia nauczycieli prezentuje poniżej załączona tabela.

Tabela 39. Etaty nauczycieli w poszczególnych placówkach oświatowych w latach 2016 - 2020.

L.p.	Placówka oświatowa	Rok szkolny (stan na 30 września początku roku szkolnego)											
		2016 / 2017			2017 / 2018			2018 / 2019			2019/2020		
		Pełny etat	Niepełny etat	Etat przeliczeniowy	Pełny etat	Niepełny etat	Etat przeliczeniowy	Pełny etat	Niepełny etat	Etat przeliczeniowy	Pełny etat	Niepełny etat	Etat przeliczeniowy
1	2	6	7	8	9	10	11	12	13	14	15	16	17
1	SP Piasek	12	10	17,23	16	8	20,04	13	12	19,84	12	10	15,86
2	ZSP Janów	20	9	23,1	18	8	21,05	18	8	20,08	21	13	24,73
	Przedszkole	6	3	7,24	8	2	8,36	8	1	8,38	6	3	7,67
3	SP Lusławice	9	6	10,73	9	11	12,38	12	11	14,81	12	8	14,57
4	SP Łgoczanka	10	6	11,47	8	10	10,88	9	14	12,79	9	12	11,87
	Przedszkole Złoty Potok	2	3	2,19	2	4	2,27	2	3	2,34	3	3	3,34
Razem		59	37	71,96	61	43	74,98	62	49	78,24	63	49	78,04

Źródło: Opracowanie własne pracowników ZOPO.

Oprócz nauczycieli w szkołach zatrudnieni są również pracownicy administracji i obsługi w łącznej ilości etatów 28,18, w następującym podziale:

1. SP w Piasku – 4,5 etatu;
2. ZSP w Janowie – 11,39 etatu;
3. SP w Lusławicach – 2 etaty;
4. SP w Łgoczance – 4 etaty;
5. Przedszkole w Złotym Potoku – 1,54 etatu;
6. SSM w Siedlcu – 1,75 etatu;
7. ZOPO w Janowie – 3 etaty.

VII. 2. Informacje finansowe w zakresie oświaty

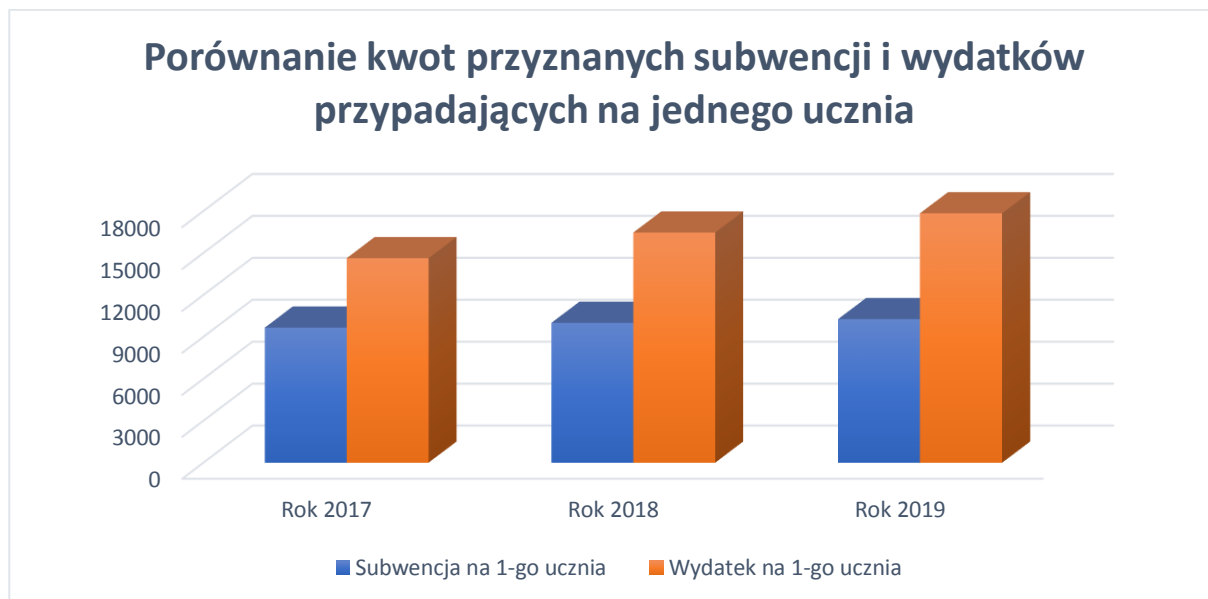
Zadania oświatowe związane z prowadzeniem (dotowaniem) przez jednostki samorządu terytorialnego szkół i placówek oświatowych finansowane są z dochodów jednostek samorządu terytorialnego. Jednym z dochodów samorządów terytorialnych jest część oświatowa subwencji ogólnej, której wysokość zgodnie z art. 27 ustawy z dnia 13 listopada 2003 r. o dochodach jednostek samorządu terytorialnego dla wszystkich jednostek samorządu terytorialnego ustala corocznie ustawa budżetowa. Taki system finansowania samorządów nie wystarcza na wydatki oświatowe, część z nich musi być dotowana przez gminę.

Tabela 40. Subwencja oświatowa.

L.p.	Wyszczególnienie	Rok 2017	Rok 2018	Rok 2019	Uwagi
1	2	4	5	6	7
1	Subwencja	4 772 493,00	4 771 050,22	5 019 750,00	
2	Dochody	527 470,26	519 387,31	553 137,85	
2	Wydatki	7 226 455,15	7 851 424,40	8 720 940,96	
3	Dopłata gminy	-1 926 491,89	-2 560 986,87	-3 148 053,11	wiersze 1+2-3
4	Liczba uczniów	494	477	489	
5	Subwencja na 1-go ucznia	9 660,92	10 002,20	10 265,34	
6	Wydatek na 1-go ucznia	14 628,45	16 460,01	17 834,24	
7	Dopłata gminy do 1-go ucznia	-4 967,53	-6 457,81	-7 568,90	

Źródło: Opracowanie własne pracowników ZOPO.

Grafika 13. Zestawienie kwot przyznanych subwencji i wydatków przypadających na jednego ucznia w poszczególnych latach.



Źródło: Opracowanie własne pracowników UG Janów.

Gmina Janów otrzymuje również dotację rządową na każde dziecko w wieku od 3 do 5 lat objęte opieką przedszkolną w placówkach oświatowych funkcjonujących na terenie gminy. W 2019 r. była to kwota 165 770,00 zł.

Stan wydatków dotyczących oświaty zawarto w tabeli.

Tabela 41. Zestawienie wydatków bieżących dotyczących oświaty w latach 2018 - 2019.

L.p.	Typ wydatków	Kwota wydatków
		2018/2019
1	2	3
1	Szkoły podstawowe	4 503 606,17
2	Oddziały przedszkolne w szkołach podstawowych	247 099,43
3	Przedszkola	1 031 432,77
4	Gimnazja	719 874,51
5	Dowożenie uczniów do szkół	230 879,51
6	Dokształcanie i doskonalenie nauczycieli	9 325,00
7	Stołówki szkolne	410 862,22
8	Realizacja zadań wymagających stosowania specjalnej organizacji nauki i metod pracy dla dzieci w przedszkolach, oddziałach przedszkolnych i innych formach wychowania przedszkolnego:	113 459,89
9	Realizacja zadań wymagających stosowania specjalnej organizacji nauki i metod pracy dla dzieci i młodzieży w szkołach podstawowych	153 667,19
10	Realizacja zadań wymagających stosowania specjalnej organizacji nauki i metod pracy dla dzieci i młodzieży w gimnazjach, klasach dotychczasowego gimnazjum prowadzonych w szkołach innego typu	25 464,27
11	Zapewnienie uczniom prawa do bezpłatnego dostępu do podręczników, materiałów edukacyjnych lub materiałów ćwiczeniowych	34 625,18
12	Pozostała działalność	69 563,03

Źródło: Opracowanie własne pracowników UG Janów.

VIII. Kultura, sport, turystyka i promocja gminy

VIII. 1. Instytucje kultury

Zadania z zakresu turystyki i promocji gminy realizowane są przez pracowników Urzędu Gminy Janów. Natomiast zadania z zakresu kultury i sportu zostały powierzone samorządowym instytucjom kultury. W Gminie Janów funkcjonują trzy instytucje kultury i są to:

- Samorządowy Ośrodek Kultury i Sportu w Janowie.
- Gminna Biblioteka Publiczna w Janowie.
- Muzeum Regionalne im. Zygmunta Krasińskiego w Złotym Potoku.

VIII.1.A. Samorządowy Ośrodek Kultury i Sportu w Janowie


Samorządowy Ośrodek Kultury i Sportu w Janowie w swojej działalności skupia się na dwóch obszarach. Pierwszym z nich jest organizacja zajęć z zakresu edukacji kulturalnej i artystycznej. Należą do nich zajęcia plastyczne, ceramiczne – skierowane również do osób dorosłych, warsztaty teatralne, kółko gitarowe. Ośrodek realizuje również działalność Eko-pracowni, czyli tematycznych spotkań dla dzieci z klas 0-3 oraz zajęć pod nazwą Ruchy nasze Maluchy – dedykowane najmłodszym dzieciom. Oprócz zajęć w siedzibie SOKiS, od wielu lat, organizowane są zajęcia sportowo – rekreacyjne w świetlicach wiejskich i w szkołach podstawowych dla dzieci, młodzieży i dorosłych. Tradycyjnie też, w okresie ferii zimowych, dzieci mogą skorzystać z bogatego programu warsztatów i wycieczek przygotowywanych specjalnie na tę okazję. Drugim obszarem działalności Samorządowego Ośrodka Kultury i Sportu w Janowie jest organizacja imprez plenerowych i okolicznościowych oraz wydarzeń o charakterze lokalnym. Do największych realizacji należy Magia Świata i Dźwięku – towarzysząca Mistrzostwom Balonowym, Święto Pstrąga i Święto Jurajskiej Ryby oraz Juromania – Święto Szlaku Orlich Gniazd. Oprócz działań edukacyjnych, promocyjnych i turystycznych Samorządowy Ośrodek Kultury i Sportu w Janowie zarówno jako instytucja, jak i zespół pracujących w nim osób, chętnie włącza się w zbiórki i akcje na rzecz dobra społecznego i pomocy potrzebującym. Do takich akcji należy Wielka Orkiestra Świątecznej Pomocy, zbiórka zabawek, a także całoroczna zbiórka nakrętek „Zakręcenia na pomaganie”.

Zajęcia są bezpłatne, a ich oferta jest stale udoskonalana i dostosowywana do potrzeb najmłodszych mieszkańców.

Ośrodek Kultury odpowiada również za organizację zajęć w 9 świetlicach wiejskich zlokalizowanych w miejscowościach: Bystrzanowice, Czepurka, Lipnik, Okrąglik, Pabianice, Piasek, Teodorów, Zagórze i Żuraw. W świetlicach organizowane są różnorodne zajęcia, takie jak animacyjne, rzemieślnicze, plastyczne, rekreacyjno-sportowe, czy ceramiczne. Uczestnicy zajęć mieli możliwość spotkań z psychologiem i pedagogiem. Wynagrodzenia, koszty ogrzewania, materiały na zajęcia pokrywane były z funduszu przeciwdziałania alkoholizmowi oraz ze środków budżetowych SOKiSu.

Przy Ośrodku Kultury skupione są również Koła Gospodyń Wiejskich w Czepurce, Luśtawicach, Lgoczance, Pabianicach oraz Gminne Koło Gospodyń Wiejskich. Ich zadaniem jest przywracanie i pielęgnacja lokalnych obrzędów, czy sztuki ludowej. KGW kultywują rodzime tradycje gastronomiczne i promocję potraw na arenie lokalnej czy regionalnej.

Zdjęcie 16. Impreza plenerowa Magia Świata i Dźwięku.



Zdjęcie 17. Konkurs plastyczny zorganizowany w ramach działalności SOKiS.



Zdjęcie 18. Ruchy nasze maluchy.



Zdjęcie 19. Turniej piłki plażowej.



Zdjęcie 20. Zajęcia prowadzone w Ośrodku Kultury w Janowie.



VIII.1.B. Gminna Biblioteka Publiczna w Janowie

Gminna Biblioteka Publiczna w Janowie jest placówką nowoczesną, dobrze wyposażoną w sprzęt teleinformatyczny. Księgozbiór biblioteki jest systematycznie uzupełniany o nowości wydawnicze, w tym o nowości na które czytelnicy zgłaszają zapotrzebowanie. Kadra biblioteczna jest kompetentna i podlegająca ciągłemu procesowi samodoskonalenia zawodowego.

Godziny pracy zarówno centrali w Janowie jak i filii bibliotecznych w Lgoczance i w Żurawiu zostały dostosowane do potrzeb czytelnich naszych mieszkańców.

Biblioteka w Janowie czynna jest 54 godziny tygodniowo – w tym 8 godzin w każdą sobotę. Filia biblioteczna w Żurawiu po godzinie 16 jest czynna dla czytelników w czwartki i piątki. Filia biblioteczna w Lgoczance pracuje codziennie od godz. 11:00 do 15:00.

Biblioteka współpracuje zarówno z placówkami oświatowymi jak również ze stowarzyszeniami oraz innymi instytucjami kultury.

Oprócz działalności podstawowej w zakresie gromadzenia i udostępniania księgozbiorów, biblioteka prowadzi działalność edukacyjną, informacyjną i promocyjną. W ramach promocji czytelnictwa biblioteka organizuje corocznie Ogólnopolską Noc Bibliotek oraz Salony Literackie. Dużym zainteresowaniem cieszą się lekcje biblioteczne, z których korzystają nie tylko uczniowie placówek oświatowych z terenu gminy Janów, ale również dzieci i młodzież z powiatu częstochowskiego.

Młodzi czytelnicy biblioteki mogą korzystać z pięknego księgozbioru, mają do dyspozycji również gry i puzzle. Dla dzieci przygotowany jest kącik czytelnicy, w którym mogą korzystać zarówno z literatury, gier i puzzli, jak również z materiałów plastycznych.

Biblioteka uczestniczy w ogólnopolskich akcjach czytelniczych – Tydzień Bibliotek, Ogólnopolski Tydzień Czytania Dzieciom, Mała książka – wielki człowiek.

W roku 2018, z Programu Rozwoju Bibliotek, biblioteka otrzymała zestaw 3 robotów edukacyjnych PHOTON, 3 tablety, matę edukacyjną oraz 3 gry Scootie Go! Otrzymany sprzęt jest wykorzystywany w pracy z młodszym pokolenie czytelników, ale również jest wypożyczany do placówek oświatowych z tereny gminy Janów.

Corocznie biblioteka otrzymuje środki finansowe z dotacji MKiDN na zakup nowości wydawniczych.

Tabela 42. Zakup księgozbioru w latach 2016-2019 do sieci Gminnej Biblioteki Publicznej w Janowie.

L.p.	Rok	Zakup księgozbioru z dotacji MKiDN		Zakup księgozbioru ze środków samorządowych (w zaokrągleniu do 1 zł)		Zakup księgozbioru łącznie	
		Liczba woluminów	Wartość	Liczba woluminów	Wartość	Liczba woluminów	Wartość
1	2	3	4	5	6	7	8
1	2016	346	7 200,00	679	11 177,00	1 025	18 377,00
2	2017	181	4 950,00	349	6 443,00	530	11 393,00
3	2018	199	4 950,00	387	7 675,00	586	12 625,00
4	2019	365	7 333,00	727	12 327,00	1 092	19 660,00

Źródło: Opracowanie własne pracowników Biblioteki w Janowie.

Tabela 43. Liczba zarejestrowanych czytelników oraz wypożyczonych i udostępnionych materiałów bibliotecznych w sieci Gminnej Biblioteki Publicznej w Janowie w latach 2016-2019.

L.p.	Rok	Gminna Biblioteka Publiczna w Janowie		Filia biblioteczna w Lgoczance		Filia biblioteczna w Żurawiu	
		Liczba czytelników	Liczba wypożyczeń	Liczba czytelników	Liczba wypożyczeń	Liczba czytelników	Liczba wypożyczeń
1	2	3	4	5	6	7	8
1	2016	720	13 210	87	2 078	137	2 604
2	2017	603	10 474	78	1 828	145	2 517
3	2018	606	11 423	83	1 971	139	2 515
4	2019	574	14 408	100	2 244	128	2 517

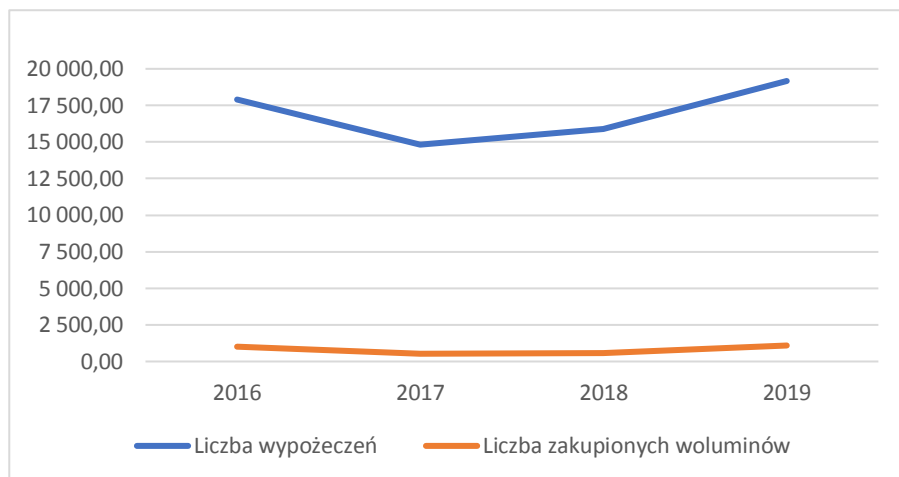
Źródło: Opracowanie własne pracowników Biblioteki w Janowie.

Tabela 44. Udział użytkowników biblioteki w zajęciach edukacyjnych oraz promujących czytelnictwo.

L.p.	Rok	Szkolenia biblioteczne użytkowników biblioteki		Wydarzenia organizowane przez bibliotekę dla użytkowników		Szkolenia i zajęcia edukacyjne organizowane przez bibliotekę	
		Liczba użytkowników	Liczba godzin	Liczba wydarzeń	Liczba uczestników	Liczba uczestników	Liczba godzin
1	2	3	4	5	6	7	8
1	2016	128	8	3	138	797	116
2	2017	91	25	4	211	228	100
3	2018	80	6	8	525	745	55
4	2019	30	3	5	198	715	87

Źródło: Opracowanie własne pracowników Biblioteki w Janowie.

Grafika 14. Porównanie zakupionych woluminów do liczby wypożyczeń w latach 2016 - 2019.



Źródło: Opracowanie własne pracowników UG Janów.

Zdjęcie 21. Dzień Pluszowego Misia - Janów 2019.



Zdjęcie 22. Pasowanie na czytelnika.



Zdjęcie 23. III Noc Bibliotek.



VIII.1.C. Muzeum Regionalne im. Zygmunta Krasińskiego w Żółtym Potoku

Muzeum Regionalne im. Zygmunta Krasińskiego w Żółtym Potoku zostało utworzone w 2008 roku. Jest muzeum samorządowym, dla którego organizatorem jest Gmina Janów.

Zgodnie ze statutem Muzeum prowadzi działalność w zakresie gromadzenia i ochrony zabytków, urządzania wystaw, prowadzenia działalności edukacyjnej i artystycznej, dokumentacyjnej i naukowej. Jest ośrodkiem, zadaniem którego jest pielęgnowanie i promowanie dziedzictwa kulturowego regionu. W tym zakresie prowadzi spotkania i odczyty edukacyjne, organizuje wystawy, na których ukazywana jest historia majątku żółtopotockiego oraz dzieje Ziemi Janowskiej i jej związki z historią ogólnonarodową. Do kalendarza wydarzeń na stałe zostały wpisane dwa wydarzenia: Noc Muzeów - corocznie organizowana w maju oraz Europejskie Dni Dziedzictwa - organizowane we wrześniu. Oprócz działalności wystawienniczej w muzeum prowadzone są zajęcia edukacyjne dla dzieci i młodzieży, wykłady i spotkania dla dorosłych. Inną formą promocji instytucji oraz zachęcenia młodego pokolenia do zgłębiania tematu historii regionu są konkursy plastyczne. W roku 2017 został ogłoszony *Ogólnopolski Konkurs Fotograficzny - Człowiek dobry jak chleb*. Tematyka konkursu fotograficznego podyktowana była obchodami roku świętego Brata Alberta Chmielowskiego, uczestnika walk powstańczych 1863 roku.

Muzeum na stałe współpracuje z placówkami oświatowymi, instytucjami kultury, stowarzyszeniami i organizacjami twórczymi. Organizuje wystawy czasowe promujące dorobek artystyczny twórców regionu. Jest licznie odwiedzane przez turystów z całego kraju, popularność naszej instytucji jest podyktowana historią tego miejsca oraz przepięknym położeniem instytucji w zespole pałacowo-parkowym w Żółtym Potoku.

Tabela 45. Frekwencja zwiedzających Muzeum Regionalne im. Zygmunta Krasińskiego w latach 2016-2019.

L.p.	Rok	Turyści indywidualni	Grupy zorganizowane				łącznie	
			Szkolne, młodzieżowe		Pozostałe		Liczba grup	Liczba turystów (indywidualni + grupowi)
			Liczba grup	Liczba turystów	Liczba grup	Liczba turystów		
1	2	3	4	5	6	7	8	9
1	2016	7 853	115	1115	125	2 505	240	11 473
2	2017	5 572	36	780	83	1 826	119	8 178
3	2018	6 766	44	904	75	1 731	119	9 401
4	2019	8 268	22	462	74	1 604	96	10 334

Źródło: Opracowanie własne pracowników Muzeum w Janowie.

Zdjęcie 24. Jura Ok! w Muzeum Regionalnym w Żółtym Potoku.



Zdjęcie 25. Jura Ok! - Zwiedzamy zabytki naszego regionu.



Instytucje kultury, sołectwa oraz różne formalne i nieformalne grupy działające na terenie Gminy Janów organizują wielu imprez otwartych (plenerowych) i zamkniętych. Najważniejsze z nich zaprezentowano w tabeli poniżej.

Tabela 46. Wykaz wydarzeń kulturalnych w Gminie Janów w 2019 r.

L.p.	Data	Wyszczególnienie	Miejsce
1	2	3	4
1	13 stycznia	„Noworoczne Śpiewanie i Pomaganie”	Sala Bankietowa Jura Park w Janowie
2	23-lut	Wystawa „...nim minie zima”	Galeria po Schodkach
3	13 marca	Powiatowy Turniej Piłki Siatkowej Chłopców szkoły podstawowe	Sala w Złotym Potoku
4	14 kwietnia	III Jurajski Turniej Piłki Siatkowej Kobiet	Sala w Złoty Potok
5	19 maja	V Pustynna Ośmiornica	Szkolne Schronisko w Siedlcu, Pustynia Siedlecka
6	15 czerwca	IX Jurajski Puchar Nordic Walking	Boisko „Orlik” w Złotym Potoku
7	22 czerwca	XXIX Jurajski Ogólnopolski Turniej Szóstek Piłkarskich	Boisko w Alei Klonów, „Orlik” w Złotym Potoku
8	22 czerwca	Złotopotockie Wianki	Teren koło skały w Złotym Potoku nad stawem Amerykan
9	30 czerwca	IV Igrzyska Sołtysów o Puchar Wójta Gminy Janów	Siedlec plac przy Schronisku
10	6 lipca	156 rocznica Bitwy Janowskiej	Rynek w Janowie
11	18 – 21 lipca	III Jurajskie Zawody Balonowe	Błonia - Złoty Potok
12	20 lipca	Magia Światła i Dźwięku	Błonia – Złoty Potok
13	28 lipca	Pabianicki Piknik	Pabianice - plac przy świetlicy
14	4 sierpnia	II Święto Jurajskiej Ryby	Błonia – Złoty Potok
15	5 sierpnia	XXIII Święto Pstrąga	Błonia – Złoty Potok
16	5 sierpnia	Turniej Siatkówki Płazowej Dwójek Męskich	Boiska przy stawie Amerykan
17	17 sierpnia	Popularyzacja dziedzictwa kulinarnego Wsi Złoty Potok (II Wiosna Seniorów)	Remiza OSP Złoty Potok
18	24 sierpnia	Spotkanie z piosenką i poezją Jurajskiego Klubu Seniora	Złoty Potok – nad Amerykanem
19	4 września	80 Rocznic Bojów 7 Dywizji Piechoty	Janów
20	7 września	Dzień Pieczonego Ziemniaka	Ponik ul. Dębowa
21	15 września	Dożynki Gminne	Pabianice – plac przy świetlicy
22	21 września	Rajd pieszy – atrakcje turystyczne złotopotockiego szlaku Orlich Gniazd	Złoty Potok
23	22 września	Juromania - „Przyjęcie w ogrodach Hrabiego Krasieńskiego”	Zespół Pałacowo – Parkowy w Złotym Potoku
24	19-20 październik	Jurajska Jesień Poetycka	Pałac Raczyńskich w Złotym Potoku
25	22 października	Mistrzostwa Powiatu Częstochowskiego w Nordic Walking – Memoriał im. Nadleśniczego Mariana Grzanki	Estrada Borek
26	6 grudnia	Mikołajki i rozświetlenie choinki	Janów
27	11 grudnia	Powiatowy Turniej Piłki Siatkowej Dziewcząt szkoły podstawowe	Sala w Złotym Potoku
28	16 grudnia	Prezentacja stołów Wigilijno - Bożonarodzeniowych	Sala w Piasku
29	30 grudnia	Noworoczny Turniej Tenisa Stołowego	SOKiS w Janowie

Źródło: Opracowanie własne pracowników UG Janów.

Zdjęcie 26. Igrzyska Sołtysów 2019.



Zdjęcie 27. Pustynna ośmiornica.



Zdjęcie 28. Mistrzostwa w lotach balonami na ogrzane powietrze.



Zdjęcie 29. Przyjęcie w ogrodach Hrabiego Krasieńskiego - Juromania.




Gmina Janów to nie tylko piękne, malownicze tereny, ale również wiele tradycji historycznych, kulturalnych i oczywiście kulinarnych. Dlatego w niniejszym dokumencie nie może zabraknąć potraw i produktów charakterystycznych dla naszego regionu. Większość z nich ujęto w poniższej tabeli.

Tabela 47. Tradycyjne potrawy i produkty przygotowywane przez lokalną społeczność.

L.p.	Produkt	Rodzaj produktu	Informacje dodatkowe
1	2	3	4
1	Złotopotocki pstrąg z rusztu	Ryba z rusztu	Wpisany na listę produktów tradycyjnych, MRiRW
2	Złotopotocki karp smażony	Ryba smażona	Wpisany na listę produktów tradycyjnych, MRiRW
3	Ziemniak a' la Ponik	Pieczony ziemniak nadziewany różnymi farszami (pstrąg z dodatkami/ boczek z cebulą/ warzywa)	Certyfikat CzOT, produkt regionalny
4	Kućmok	Gruby placek z tartych ziemniaków z warzywami - babka ziemniaczana	Produkt lokalny
5	Płow	Kasza jęczmienna z warzywami i wieprzowiną	Produkt lokalny
6	Jaśminy złotopotockie	Racuchy z kwiatami akacji	Produkt lokalny
7	Proziaki złotopotockie	Ciasto ze zsiadłego mleka, mąki i jaj z prozą - pieczone na blasze – smarowane masłem	Produkt lokalny
8	Garus złotopotocki	Bigos ze śliwek za ziemniakach	Produkt lokalny
9	Złotopotockie pierogi z pstrągiem	Nadzienie 1: pstrąg wędzony, ser biały, koperek	Produkt lokalny
		Nadzienie 2: pstrąg wędzony i suszone pomidory	
10	Koźmin złotopotocki	Makaron wstążki z kozim serem i pokrzywą	Produkt lokalny
11	Kozicki złotopotockie	Kluski kopytka serowe z kozim serem i pokrzywą - okraszone masłem	Produkt lokalny
12	Ucha złotopotocka	Wywar warzywny z pstrąga z ziołami	Produkt lokalny
13	Pieczonki – duszonki	Warzywa przekładane warstwami z kiełbasą w żeliwnych garnkach wyłożonych kapustą i boczkiem – duszone w ognisku 45 min.	Produkt regionalny
14	Polewka złotopotocka	Zupa z gotowanego zsiadłego mleka, zabieleną śmietaną z ziemniakami, skwarami i z pieprzem	Produkt regionalny
15	Gnieciuchy –prażuchy – kluski bite	Ziemniaki bite z mąką, ze skwarami i zsiadłym mlekiem	Produkt regionalny
16	Wodzionka	Zupa ze smażoną cebulą i skwarkami oraz chlebem	Produkt regionalny
17	Maca	Ciasto z wody i mąki pieczone na blasze	Produkt regionalny
18	Złotopotockie pierogi z gniecionką	Pierogi z serem kozim, ziemniakami i smażoną cebulą, oraz pietruszką	Produkt regionalny
19	Złotopotockie zacierki ziemniaczane	Zacierki na mleku z tartych ziemniaków	Produkt regionalny
20	Pyzo-kapusta	Kluski ziemniaczane z kapustą	Produkt regionalny
21	Złotopotocki pstrąg faszerywany	Pstrąg faszerywany gotowaną, mieloną pietruszką	Produkt regionalny
22	Złotopotocki pstrąg duszony	Filet z pstrąga duszony w warzywach	Produkt regionalny
23	Żur złotopotocki	Zupa z królika z kurkami i żurkiem	Produkt regionalny
24	Kopytka z bułką tartą	Kluski kopytka polane przesmażoną bułką tartą	Produkt regionalny
25	Bigos janowski -	Kapusta z mięsem, grzybami i śliwkami	Produkt regionalny
26	Kasza gryczana ze skwarami	Kasza gryczana ze skwarami	Produkt regionalny
27	Janowski chleb ze smalcem	Chleb z różnymi rodzajami smalców	Produkt regionalny
28	Janowski chleb ze śmietaną i cukrem	Chleb z gęstą śmietaną posypany cukrem	Produkt regionalny
29	Janowski chleb z jajczarem	Pastą jajeczną z natką lubczyku	Produkt regionalny
30	Zalewajka janowska	Zupa ze skwarami i ziemniakami	Produkt regionalny
31	Grzybowa zabieleną	Zupa z grzybów zieleniaków z ziemniakami	Produkt regionalny
32	Jaja faszerywane	Mielone jajka z nacią pietruszki i lubczyku	Produkt regionalny
33	Pieczone ziemniaki	Ziemniaki z ogniska z zsiadłym mlekiem	Produkt regionalny
34	Syrop z kwiatów czarnego bzu	Kwiat czarnego bzu zalany kwasem cytrynowym i wyciąg ukreślony z cukrem	Produkt regionalny
35	Tarnówka	Nalewka z tarniny	Produkt regionalny
36	Jałowcówka	Wódka jurajska	Produkt regionalny
37	Pigwówka	Nalewka z owoców pigwowca	Produkt regionalny

Źródło: Opracowanie własne pracowników UG Janów.

Zdjęcie 30. Potrawy serwowane podczas imprez plenerowych w Gminie Janów.



Zdjęcie 31. Złotopotocki Pstrąg.



Zdjęcie 32. Desery serwowane podczas imprez plenerowych.



Zdjęcie 33. Jedna z możliwości przygotowywania Ziemniaka a' la Ponik.



VIII. 2. Sport w Gminie Janów

Na terenie gminy w 2019 r. funkcjonowały pełnowymiarowe boiska sportowe do piłki nożnej w Złotym Potoku i Lgoczance. Na obiekcie w Złotym Potoku odbywają się rozgrywki A klasy, do której zakwalifikowany jest Klub Sportowy Złoty Potok. Kompleks nie jest w pełni wyposażony. W miarę posiadanych środków jest sukcesywnie modernizowany i rozbudowywany o konieczną infrastrukturę. Boisko w Lgoczance nie jest obecnie wykorzystywane. Mniejsze boiska zlokalizowane są również w miejscowościach: Bystrzanowice - Dwór, Lipnik, Luśławice, Pabianice, Zagórze i Żuraw.

Przy szkołach podstawowych w Lgoczance i Piasku działają boiska wielofunkcyjne (piłka siatkowa, ręczna i koszykówka), ze sztuczną nawierzchnią, służące głównie podczas zajęć lekcyjnych.

Przy Zespole Szkół w Złotym Potoku działa również kompleks boisk Orlik. Oprócz boiska piłkarskiego pokrytego sztuczną murawą, powstało też boisko wielofunkcyjne do koszykówki i piłki siatkowej oraz budynek sanitarno– szatniowy.

W Złotym Potoku można korzystać również z boiska do piłki siatkowej plażowej, na którym rozgrywane są mecze głównie podczas imprez plenerowych odbywających się na błoniach.

Do dyspozycji mieszkańców jest 5 siłowni zewnętrznych: w Janowie, Lgoczance, Siedlcu, Złotym Potoku, Żuraw oraz 19 placów zabaw, przy czym w Lgoczance i Janowie zlokalizowane są w dwóch miejscach.

W Gminie Janów swoją działalność prowadzą trzy Kluby Sportowe:

- KABEX Ludowy Klub Sportowy Podkowa Janów w obszarze biegów przełajowych i „nordic walking”,
- Klub Sportowy DRAGON w taekwon-do,
- Klub Sportowy Złoty Potok z zakresu piłki nożnej.

Ponadto zadania z zakresu sportu realizowane są przez Ośrodek Kultury, który zatrudnia instruktora prowadzącego zajęcia w świetlicach wiejskich oraz organizuje zawody sportowe w obszarze piłki siatkowej i tenisa stołowego.

Zdjęcie 34. Kabex LKS Podkowa Janów.



Zdjęcie 35. KS Dragon.



Zdjęcie 36. KS Złoty Potok.



VIII. 3. Turystyka w Gminie Janów

Gmina Janów położona jest na Jurze Krakowsko - Częstochowskiej w odległości 20 km od Częstochowy i 90 km od Krakowa. Jest jedną z atrakcyjniejszych turystycznie gmin powiatu częstochowskiego m.in. ze względu na swoją różnorodność i bogactwo. Czasem określana krainą siedmiu światów: ostańców, jaskiń, pustynny, wodny, historii, przyrody, imprez.

Na terenie Gminy Janów znajduje się Park Krajobrazowy Orlich Gniazd. Zajmuje on powierzchnię 66,11 km². Park Krajobrazowy Orlich Gniazd jest jednym z 8 parków krajobrazowych wchodzących w skład Zespołu Parków Krajobrazowych Województwa Śląskiego. Obszar Parku (w obrębie województwa śląskiego) wynosi 483,88 km² i pokrywa się w większości z obszarem Wyżyny Częstochowskiej. Najbardziej charakterystycznym elementem krajobrazu jest wierzchowina wapienna urozmaicona licznymi ostańcami wapiennymi. Do najbardziej charakterystycznych ostańców w gminie Janów należą m.in. Brama Twardowskiego, Diabelskie Mosty i Skała z Krzyżem.

Dla zachowania najpiękniejszych miejsc utworzono cztery rezerwy przyrody: "Parkowe", "Kaliszak", "Bukowa Kępa" i "Ostrężnik" wchodzące w skład Zespołu Jurajskich Parków Krajobrazowych. Prawdziwą perłą jest wieś Złoty Potok i jego okolice, związane z poetą polskiego romantyzmu Zygmuntem Krasińskim. W klasycystycznym dworcu Krasińskich z 1829 r. mieści się obecnie muzeum biograficzne wieszczka. Obok dworku na terenie parku znajduje się pałac Raczyńskich.

W Złotym Potoku znajduje się jedna z najstarszych na kontynencie europejskim wylęgarnia pstrągów, prowadząca w dalszym ciągu działalność i handlująca pstrągami. Na górze Ostrężnik położone są ruiny jednego z najbardziej tajemniczych zamków na jurze. Teren obfituje w jaskinie, które warto zobaczyć. Do najciekawszych należy Jaskinia Ostrężnicka i Jaskinia Niedźwiedzia, w której znaleziono kości największego niedźwiedzia jaskiniowego. Nie można również pominąć atrakcyjnych w formie ostańców Diabelskich Mostów i Bramy Twardowskiego, która stała się symbolem terenu. Niezwykle ciekawe jest także skalne grodzisko Osiedle Wały, gdzie w VIII wieku uprawiano orkisz - prymitywną formę pszenicy, a na kultowej skale czczono posąg Ziemowita. Zbocza góry porośnięte są tutaj czosnkiem niedźwiedzim, który każdego wyleczy z kataru i bólu gardła podczas majowego kwitnięcia.

Do miejsc bardzo urokliwych należy dodać dolinę rzeki Wiercicy, biorącej początek u stale bijących źródeł Elżbiety i Zygmunta. Również źródła Miłości i Spełnionych Marzeń przyciągają turystów wybornym smakiem krystalicznie czystej wody jurajskiej. Malowniczo położone stawy "Sen Nocy Letniej", "Armerykan", "Guców" czy "Irydion" dopełniają piękna krajobrazu. U stóp Ostrężnickiego zamku biją okresowe źródła, które dają początek okresowej rzece o nazwie Ostrężnicki Potok.

W okolicach Złotego Potoku jest tyle ciekawych miejsc, że nawet przy deszczowej pogodzie wrażenia z wycieczki będą wspaniałe. Tutaj każdy się odpręży, znajdzie spokój i wypocznie również przy połowie ryb i zbieraniu grzybów oraz jagód. Pragnących podziwiać jurajskie krajobrazy z grzbietu konia zaprasza Stajnia koni Islandzkich "Wiking". Lubiących czynny wypoczynek zapraszają korty tenisowe Raczyńskich oraz boisko do piłki plażowej przy kąpielisku Amerykan. Przez obszar gminy przebiega pięć dobrze oznakowanych szlaków turystycznych. Tereny te świetnie nadają się do uprawiania turystyki pieszej, rowerowej, konnej, biegów na orientację, narciarstwa biegowego, skiringów, crossów, a także dłuższego wypoczynku.

Historia również zapisała na terenie gminy ważne wydarzenia, szczególnie z okresu Powstania Styczniowego oraz II wojny światowej. Tutaj ranny został Adam Chmielowski późniejszy św. brat Albert, oraz zginął w drugim dniu wojny olimpijczyk z Berlina mjr J. Wrzosek. Tutaj też zorganizowano udany zamach na kata miejscowej ludności w czasie II wojny "krwawego Julka".

Do godnych zwiedzania zabytków- sakralnych należą kościoły parafialne z XV wieku w Żurawiu oraz Złotym Potoku, gdzie pochowana została najmłodsza córka Zygmunta Krasińskiego 4-Letnia Elżbietka. Ciekawym obiektem sakralnym jest także kościół z 1921 r. w Janowie. W Janowie zobaczyć można również stary cmentarz żydowski.

Można tutaj skorzystać również z bazy noclegowej i gastronomicznej, w gminie zlokalizowane są: hotel i restauracja "Kmicic" w Złotym Potoku, Schronisko Młodzieżowe PTSM w Siedlcu oraz gospodarstwa agroturystyczne.

Bogactwa leżą również w głębi ziemi; krystalicznie czyste wody głębinowe tworzą pod warstwą skał tzw. "morze jurajskie", znajdują się tutaj także piaski budowlane, glinki formierskie, wapienie okrucowe i skaliste, kwarc oraz żwiry.

W Gminie Janów działają również Punkty Informacji Turystycznej, przy Urzędzie Gminy Janów, przy Bibliotece Gminnej w Janowie, przy Schronisku Młodzieżowym w Siedlcu oraz w Muzeum Regionalnym w Złotym Potoku, które mają w zakresie działalności promocję turystyczną gminy, sprzedaż materiałów i pamiątek promujących gminę i okolice oraz poradnictwo dla turystów.

Przez gminę Janów przebiega 29 szlaków, na łącznym odcinku 251 km, w tym: 5 szlaków pieszych, 8 szlaków rowerowych, 4 szlaki konne, 8 ścieżek dydaktycznych, 3 e-audio-wycieczki i 1 trasa questingowa. Najważniejszy ze szlaków, to Szlak Orlich Gniazd uznany przez POT za najważniejszy szlak turystyczny w Polsce.

Wszystkie szlaki w Gminie Janów mają połączenie ze szlakami turystycznymi w gminach ościennych w ramach projektów współpracy – łączenia szlaków.

W poniższej tabeli zaprezentowano szlaki turystyczne przebiegające przez Gminę Janów.

Tabela 48. Zestawienie szlaków turystycznych przebiegających przez gminę.

L.p.	Nazwa szlaku	Rodzaj szlaku	Długość i przebieg trasy		Stopień trudności
			Ogólna [km]	Na terenie gminy [km]	
1	Szlak Orlich Gniazd	Pieszy, dostępny także dla rowerzystów	163 Częstochowa ↔ Kraków	16 Pabianice ↔ Złoty Potok ↔ Ostrężnik	Czerwony
2	Szlak Warowni Jurajskich	Pieszy, dostępny także dla rowerzystów	160 Mstów ↔ Rudawa	10 Siedlec ↔ Ostrężnik	Niebieski
3	Szlak Zamonitu im. T. Belkego	Pieszy, dostępny także dla rowerzystów	77 Poraj ↔ Niegowonice	12 Złoty Potok	Żółty
4	Szlak Walk 7 Dywizji Piechoty-wrzesień 1939	Pieszy, dostępny także dla rowerzystów	34 Częstochowa ↔ Janów	15 Siedlec ↔ Złoty Potok ↔ Janów	Zielony
5	Szlak Gór Gorkowskich	Pieszy, dostępny także dla rowerzystów	30 Julianka ↔ Krasawa II	19 Apolonka ↔ Góry Gorkowskie ↔ Ostrężnik	Czarny
6	Szlak Poezji i Legend "Złotej Krainy Pstrąga"	Pieszy, dostępny także dla rowerzystów	6	6 Złoty Potok	Czerwono-zielony
7	I Jurajski Szlak Rowerowy Orlich Gniazd	Rowerowy	64 Częstochowa ↔ Morsko	5 osady Szczypie ↔ Ostrężnik	Czerwony
8	II Jurajski Szlak Rowerowy Z. Krasieńskiego	Rowerowy	70 Częstochowa ↔ Myszków	14 Dziadówki ↔ Janów ↔ Złoty Potok ↔ Ostrężnik	Zielony
9	Jurajski Szlak Hotel "Kmicic"	Rowerowy	23	17 Złoty Potok ↔ Bystrzanowice ↔ Siedlec	Czarny
10	Szlak rowerowy "Kacpra Karlińskiego"	Rowerowy	16 Olsztyn ↔ Złoty Potok	8 Siedlec ↔ Bogdaniec ↔ Aleja Klonów	Niebieski
11	Ścieżka rowerowa doliny Wiercicy "Ku Źródłom"	Rowerowy	11	11 Janów ↔ Złoty Potok ↔ Ostrężnik	
12	Szlak atrakcji turystycznych	Rowerowy	80 Żarki ↔ Niegowa ↔ Janów	18 Ostrężnik ↔ Siedlec ↔ Złoty Potok ↔ Janów	
13	Śląski szlak architektury drewnianej	Rowerowo-samochodowy	1060 trasa w województwie śląskim	Młyn Kołaczew w Złotym Potoku	
14	Międzynarodowy Szlak Maryjny	Rowerowo-samochodowy	Mariazell ↔ Częstochowa	Ostrężnik ↔ Złoty Potok ↔ Janów ↔ Ponik	Biało-żółto-niebieski
15	Jurajski Stajni "Wiking"	Szlak konny	22	16 Złoty Potok ↔ Siedlec	

L.p.	Nazwa szlaku	Rodzaj szlaku	Długość i przebieg trasy		Stopień trudności
			Ogólna [km]	Na terenie gminy [km]	
1	2	3	4	5	6
16	Szlak Jurajski Karawany Konnej	Szlak konny	15 Złoty Potok ↔ Olsztyn	8 Brus ↔ Pabianice ↔ Piasek	
17	Szlak Kosmiczny (Galeria Planet)	Szlak konny	12	12 Piasek ↔ Złoty Potok	
18	Transjurajski Szlak Konny PTTK	Szlak konny	130 Kraków ↔ Częstochowa	18 Ostrężnik ↔ Złoty Potok ↔ Siedlec ↔ Brus	Pomarańczowy
19	Ścieżka w rezerwacie "Parkowe"	Ścieżka przyrodniczo-historeczna		4,5 12 przystanków Złoty Potok (Wzgórze Kmicica-Diabelskie Mosty)	
20	Ścieżka "Tropem Tajemnic"	Ścieżka przyrodniczo-dydaktyczna		1,7 8 przystanków Źródło Zdarzeń- Jaskinia Ostrężnicka- ruiny zamku Ostrężnik	
21	Ścieżka w Siedlcu	Ścieżka dydaktyczno-spacerowa		7 8 przystanków Szkolne Schronisko Młodzieżowe- Pustynia Siedlecka-Kadzielnia - Kamieniołom	
22	Ścieżka "Leśniczówka Dziadówki"	Ścieżka przyrodniczo-edukacyjna		3,5 Sygontka- Stawy Krasianów-Ponik	
23	Ścieżka "Złota Kraina Pstrąga"	Ścieżka przyrodniczo-historeczna		5 Dolina Wiercicy	
24	Ścieżka "Szlak Zjawisk Krasowych"	Ścieżka przyrodniczo-dydaktyczna		8 Ostrężnik-Ponik	
25	Ścieżka "Szlak Maryjny"			Pabianice (20 kapliczek przydrożnych)	
26	Wycieczka "Historyczna kraina poezji"	E-audio		3 Janów- Złoty Potok	
27	Wycieczka "Złota kraina pstrąga"	E-audio		3 Złoty Potok- Pstrągarnia Raczyńskich	
28	Wycieczka "Przez jurajskie podziemia na pustynię Siedlecką"	E-audio		2 Szkolne Schronisko Młodzieżowe w Siedlcu- Pustynia Siedlecka	
29	Questing "Spacer po dnie jurajskiego morza"	Questingowa gra terenowa		2 Złoty Potok (staw Amerykan- Grota Niedźwiedzia- Źródło Spełnionych Marzeń)	

Źródło: Opracowanie własne pracowników UG Janów.

VIII. 4. Promocja Gminy

Jednym z zadań własnych gminy jest jej promocja. W głównej mierze jest to propagowanie, rozpowszechnianie i reklamowanie jej walorów. Promocja Gminy Janów oparta jest na popularyzowaniu informacji o wydarzeniach kulturalnych i walorach krajobrazowych naszego regionu. W 2019 roku działania promocyjne realizowane były poprzez fanpage na Facebooku ([facebook.com/janowczestochowski](https://www.facebook.com/janowczestochowski)) oraz stronę internetową www.janow.pl. Gmina współpracowała również z mediami, które w pełni zapewniły jej obecność w środkach masowego przekazu.

Na terenie Gminy Janów w 2019 roku odbyło się ponad pięćdziesiąt wydarzeń kulturalnych, historycznych, sportowych i rekreacyjnych. Organizowane były one wspólnie z instytucjami kultury, placówkami oświatowymi, sołectwami i organizacjami pozarządowymi działającymi na terenie gminy.

W 2019 roku Gmina Janów była również współorganizatorem III Jurajskich Zawodów Balonowych Międzynarodowych Zawodów Pucharu Polski w lotach balonami na ogrzane powietrze oraz Prezentacji Stołów Wigilijno-Bożonarodzeniowych. Zorganizowano także gminny etap powiatowego Konkursu „Ekologiczna Zagroda”.

Najważniejszymi osiągnięciami gminy w 2019 roku było otrzymanie od Stowarzyszenia Polskiej Sieci Odnowy i Rozwoju Wsi certyfikatu Sieci Najciekawszych Wsi dla miejscowości Złoty Potok oraz otrzymanie Statuetki Starosty „Za zasługi dla Powiatu” za projekt „Balonowa Jura” Janów-Olsztyn 2018.

Gmina Janów w celu promocji swojego regionu delegowała swoich reprezentantów do udziału w wydarzeniach ponadlokalnych w tym:

- Święcie Palmy Wielkanocnej w Częstochowie;
- Prezentacji Stołów Wielkanocnych w Mstowie;
- Jura Rok Festiwalu w Kłobucku;
- Przeglądzie Kół Gospodyń Wiejskich w Poczesnej;
- Dożynkach Powiatowych w Koniecpolu;
- Targach turystycznych w Katowicach.;

Na działania związane z promocją Gminy Janów wydatковано kwotę 45 430,91 zł, którą przeznaczono na:

- zakupy nagród w konkursach i turniejach organizowanych pod patronatem Wójta Gminy Janów;
- organizację wydarzeń historycznych, kulturalnych i sportowych;
- zakupy i wykonanie materiałów promocyjnych, ulotek i tablic informacyjnych o Gminie Janów;
- promocję w programie żużlowym Klubu Sportowego Włóknierz S.A.

Zdjęcie 38. Nagranie dla TVP – promocja w telewizji regionalnej .



Zdjęcie 39. Sieć Najciekawszych Wsi.



Zdjęcie 37. Statuetka Starosty za zasługi dla Powiatu - Balonowa Jura.



VIII. 5. Obiekty zabytkowe w gminie

Gmina Janów jest niezwykle bogata w różnorodne obiekty zabytkowe. Wszystkie z nich zostały opisane w załączonej tabeli.

Tabela 49. Obiekty zabytkowe wpisane do rejestru zabytków w gminie.

L.p.	Nazwa obiektu/ stanowiska archeologicznego	Czas powstania	Miejscowość/ adres	Forma ochrony
1	2	3	4	5
1	Stanowisko archeologiczne nr 1	Kult. łużycka- sch.epoki brązu/ halsztat. Wczesne średniowiecze- ślad osadnictwa pow. 0,5ha	Bystrzanowice, przy drodze krajowej DK 46, w pobliżu ujęcia wody nad ciekiem okresowym bez nazwy numer obszaru AZP/ nr stanowiska: 89-52/3	Wpis do ewidencji zabytków. Uchwała nr 217/XXXVI/2005 Rady Gminy opublikowana w Dzienniku Urzędowym Województwa Śląskiego nr 128 z dnia 25 października 2005r.
2	Stanowisko archeologiczne nr 2	Ok. nowożytny- osada pow. 1,0 ha	Bystrzanowice, numer obszaru AZP/ nr stanowiska: 89-52/4	Wpis do ewidencji zabytków. Uchwała nr 217/XXXVI/2005 Rady Gminy opublikowana w Dzienniku Urzędowym Województwa Śląskiego nr 128 z dnia 25 października 2005r.
3	Stanowisko archeologiczne nr 3	Neolit- znalezisko luźne toporka bazaltowego brak dokładnej lokalizacji	Bystrzanowice, numer obszaru AZP/ nr stanowiska: 89-52/5 brak dokładnej lokalizacji	Brak danych
4	Stanowisko archeologiczne nr 1	Wczesne średniowiecze- ślad osadnictwa. Okres nowożytny- osada pow. 10,0 ha	Czempurka po obu stronach przy drodze głównej przez wieś numer obszaru AZP/nr stanowiska 88-51/9	Wpis do ewidencji zabytków. Uchwała nr 217/XXXVI/2005 Rady Gminy opublikowana w Dzienniku Urzędowym Województwa Śląskiego nr 128 z dnia 25 października 2005r.
5	Stanowisko archeologiczne nr 1	Okres nowożytny- ślad osadnictwa pow. 0,1 ha	Janów numer obszaru AZP/nr stanowiska: 88-51/2	Wpis do ewidencji zabytków. Uchwała nr 217/XXXVI/2005 Rady Gminy opublikowana w Dzienniku Urzędowym Województwa Śląskiego nr 128 z dnia 25 października 2005r.
6	Stanowisko archeologiczne nr 2	Późne średniowiecze/ okres nowożytny- osada pow. 1,0 ha	Janów numer obszaru AZP/nr stanowiska 88-51/3	Wpis do ewidencji zabytków. Uchwała nr 217/XXXVI/2005 Rady Gminy opublikowana w Dzienniku Urzędowym Województwa Śląskiego nr 128 z dnia 25 października 2005r.
7	Stanowisko archeologiczne nr 3	Późne średniowiecze/ okres nowożytny- osada pow. 2,0 ha	Janów numer obszaru AZP/nr stanowiska: 88-51/4	Wpis do ewidencji zabytków. Uchwała nr 217/XXXVI/2005 Rady Gminy opublikowana w Dzienniku Urzędowym Województwa Śląskiego nr 128 z dnia 25 października 2005r.
8	Stanowisko archeologiczne nr 4	Późne średniowiecze/ okres nowożytny- osada pow. 2,0 ha	Janów numer obszaru AZP/nr stanowiska: 88-51/5	Wpis do ewidencji zabytków. Uchwała nr 217/XXXVI/2005 Rady Gminy opublikowana w Dzienniku Urzędowym Województwa Śląskiego nr 128 z dnia 25 października 2005r.
9	Stanowisko archeologiczne nr 5	Okres nowożytny- punkt osadniczy pow. 0,5 ha	Janów numer obszaru AZP/nr stanowiska: 88-51/6	Wpis do ewidencji zabytków. Uchwała nr 217/XXXVI/2005 Rady Gminy opublikowana w Dzienniku Urzędowym Województwa Śląskiego nr 128 z dnia 25 października 2005r.
10	Stanowisko archeologiczne nr 6	Okres nowożytny- osada pow. 10,0 ha	Janów numer obszaru AZP/nr stanowiska: 88-51/7	Wpis do ewidencji zabytków. Uchwała nr 217/XXXVI/2005 Rady Gminy opublikowana w Dzienniku Urzędowym Województwa Śląskiego nr 128 z dnia 25 października 2005r.
11	Stanowisko archeologiczne nr 7	Okres nowożytny- punkt osadniczy pow. 2,5 ha	Janów numer obszaru AZP/nr stanowiska: 88-51/8	Wpis do ewidencji zabytków. Uchwała nr 217/XXXVI/2005 Rady Gminy opublikowana w Dzienniku Urzędowym Województwa Śląskiego nr 128 z dnia 25 października 2005r.

L.p.	Nazwa obiektu/ stanowiska archeologicznego	Czas powstania	Miejscowość/ adres	Forma ochrony
1	2	3	4	5
12	Ruiny zamku	Średniowiecze XIII-XIV w. zamek pow. 5,0 ha	Złoty Potok/Ostrężnik przy drodze nr 793, w lesie numer obszaru AZP/nr stanowiska: 89-51/1	Nr rej. 370 z 10.01.1953, 258/60 z 04.03.1960, 20/78 z 20.02.1978 wpis do rejestru zabytków pod numerem A/24 Uchwała nr 217/XXXVI/2005 Rady Gminy opublikowana w Dzienniku Urzędowym Województwa Śląskiego nr 128 z dnia 25 października 2005r.
13	Stanowisko archeologiczne nr 2	Epoka kamienia- paleolit i neolit, obozowisko jaskiniowe pow. 0,01 ha	Złoty Potok/ Ostrężnik przy drodze nr 793, w lesie numer obszaru AZP/nr stanowiska: 89-51/2	Wpis do rejestru zabytków pod numerem A/359 Uchwała nr 217/XXXVI/2005 Rady Gminy opublikowana w Dzienniku Urzędowym Województwa Śląskiego nr 128 z dnia 25 października 2005r.
14	Kaplica murowana	XIX/XX	Lusławice centrum miejscowości	Wpis do ewidencji zabytków. Uchwała nr 217/XXXVI/2005 Rady Gminy opublikowana w Dzienniku Urzędowym Województwa Śląskiego nr 128 z dnia 25 października 2005r.
15	Zagroda drewniana nr 19	Dom i stodoła	Lusławice 19	Wpis do ewidencji zabytków. Uchwała nr 217/XXXVI/2005 Rady Gminy opublikowana w Dzienniku Urzędowym Województwa Śląskiego nr 128 z dnia 25 października 2005r.
16	Stanowisko archeologiczne nr 1	Okres nowożytny- ślad osadnictwa pow. 0,1 ha	Okrąglik numer obszaru AZP/nr stanowiska: 87-51/4	Wpis do ewidencji zabytków. Uchwała nr 217/XXXVI/2005 Rady Gminy opublikowana w Dzienniku Urzędowym Województwa Śląskiego nr 128 z dnia 25 października 2005r.
17	Stanowisko archeologiczne nr 2	Okres nowożytny- ślad osadnictwa pow. 0,1 ha	Okrąglik numer obszaru AZP/nr stanowiska: 87-51/5	Wpis do ewidencji zabytków. Uchwała nr 217/XXXVI/2005 Rady Gminy opublikowana w Dzienniku Urzędowym Województwa Śląskiego nr 128 z dnia 25 października 2005r.
18	Dom nr 19, drewniany	Ok. 1890r.	Okrąglik 19	Wpis do ewidencji zabytków. Uchwała nr 217/XXXVI/2005 Rady Gminy opublikowana w Dzienniku Urzędowym Województwa Śląskiego nr 128 z dnia 25 października 2005r.
19	Kaplica murowana	Koniec XIX w.	Piasek przy drodze powiatowej 1093 S	Wpis do ewidencji zabytków. Uchwała nr 217/XXXVI/2005 Rady Gminy opublikowana w Dzienniku Urzędowym Województwa Śląskiego nr 128 z dnia 25 października 2005r.
20	Kaplica murowana	Pocz. XX w.	Piasek przy drodze krajowej DK 46, w centrum miejscowości	Wpis do ewidencji zabytków. Uchwała nr 217/XXXVI/2005 Rady Gminy opublikowana w Dzienniku Urzędowym Województwa Śląskiego nr 128 z dnia 25 października 2005r.
21	Stanowisko archeologiczne nr 1	Późne średniowiecze/ okres nowożytny- osada pow. 10,0 ha	Piasek numer obszaru AZP/nr stanowiska: 88-51/1	Wpis do ewidencji zabytków. Uchwała nr 217/XXXVI/2005 Rady Gminy opublikowana w Dzienniku Urzędowym Województwa Śląskiego nr 128 z dnia 25 października 2005r.
22	Kaplica murowana	Koniec XIX w.	Sokole Pole przy wjeździe do miejscowości	Wpis do ewidencji zabytków. Uchwała nr 217/XXXVI/2005 Rady Gminy opublikowana w Dzienniku Urzędowym Województwa Śląskiego nr 128 z dnia 25 października 2005r.
23	Kaplica murowana	Ok. 1915r.	Sokole Pole przy drodze przez miejscowość	Wpis do ewidencji zabytków. Uchwała nr 217/XXXVI/2005 Rady Gminy opublikowana w Dzienniku Urzędowym Województwa Śląskiego nr 128 z dnia 25 października 2005r.
24	Stanowisko archeologiczne nr 1	Późne średniowiecze - ślad osadnictwa Okres nowożytny- ślad osadnictwa pow. 1,0 ha	Sokole Pole numer obszaru AZP/ nr stanowiska: 88-53/52	Brak danych
25	Stanowisko archeologiczne nr 2	Epoka kamienia- ślad osadnictwa pow. 0,01 ha. Teren w części zniszczony dziką wybiórką piasku	Sokole Pole numer obszaru AZP/nr stanowiska: 88-53/113	Brak danych


L.p.	Nazwa obiektu/ stanowiska archeologicznego	Czas powstania	Miejscowość/ adres	Forma ochrony
1	2	3	4	5
26	Stanowisko archeologiczne nr 3	Epoka kamienia- ślad osadnictwa pow. 0,01 ha.	Sokole Pole numer obszaru AZP/nr stanowiska: 88-53/114	Brak danych
27	Żydowski cmentarz	Koniec XVIII w.	Janów ul. Kościuszki	Nr rej.: 401/86 z 17.06.1986 wpis do rejestru zabytków pod numerem A/401. Uchwała nr 217/XXXVI/2005 Rady Gminy opublikowana w Dzienniku Urzędowym Województwa Śląskiego nr 128 z dnia 25 października 2005r.
28	Układ urbanistyczny	Początek XVI w.	Centrum miejscowości Janów	Nr rej. R/401/53 z 31.03.1953, 157/70 z 12.12.1970, 16/76/A z 20.02.1978 wpis do rejestru zabytków pod numerem A/16. Uchwała nr 217/XXXVI/2005 Rady Gminy opublikowana w Dzienniku Urzędowym Województwa Śląskiego nr 128 z dnia 25 października 2005r.
29	Katolicki cmentarz grzebalny	Brak danych	Janów ul. Cmentarna	Nr rej.: 423/88 z 27.05.1988 wpis do rejestru zabytków pod numerem A/423. Uchwała nr 217/XXXVI/2005 Rady Gminy opublikowana w Dzienniku Urzędowym Województwa Śląskiego nr 128 z dnia 25 października 2005r.
30	Kościół parafialny p.w. Niepokalanego Poczęcia NMP	1921-23r.	Janów ul. Kościelna 7	Wpis do ewidencji zabytków. Uchwała nr 217/XXXVI/2005 Rady Gminy opublikowana w Dzienniku Urzędowym Województwa Śląskiego nr 128 z dnia 25 października 2005r.
31	Kaplica murowana	05.10.1902r.	Zagórze	Wpis do ewidencji zabytków. Uchwała nr 217/XXXVI/2005 Rady Gminy opublikowana w Dzienniku Urzędowym Województwa Śląskiego nr 128 z dnia 25 października 2005r.
32	Stanowisko archeologiczne nr 1	Wczesne średniowiecze IX-XI grodzisko pow. 15,0 ha	Złoty Potok numer obszaru AZP/nr stanowiska: 89-51/3	Wpis do rejestru zabytków pod numerem A/247 Uchwała nr 217/XXXVI/2005 Rady Gminy opublikowana w Dzienniku Urzędowym Województwa Śląskiego nr 128 z dnia 25 października 2005r.
33	Stanowisko archeologiczne nr 3	Wczesne średniowiecze osada pow. 0,5 ha	Złoty Potok numer obszaru AZP/nr stanowiska: 89-51/4	Wpis do rejestru zabytków pod numerem A/366 Uchwała nr 217/XXXVI/2005 Rady Gminy opublikowana w Dzienniku Urzędowym Województwa Śląskiego nr 128 z dnia 25 października 2005r.
34	Stanowisko archeologiczne nr 2	Okres nowożytny- ślad osadnictwa pow. 0,01 ha	Złoty Potok numer obszaru AZP/nr stanowiska: 89-51/5	Wpis do ewidencji zabytków. Uchwała nr 217/XXXVI/2005 Rady Gminy opublikowana w Dzienniku Urzędowym Województwa Śląskiego nr 128 z dnia 25 października 2005r.
35	Stanowisko archeologiczne nr 4	Okres nowożytny- osada pow. 2,0 ha	Złoty Potok numer obszaru AZP/nr stanowiska: 89-51/6	Wpis do ewidencji zabytków. Uchwała nr 217/XXXVI/2005 Rady Gminy opublikowana w Dzienniku Urzędowym Województwa Śląskiego nr 128 z dnia 25 października 2005r.
36	Stanowisko archeologiczne nr 5	Okres nowożytny- osada pow. 3,0 ha	Złoty Potok numer obszaru AZP/nr stanowiska: 89-51/7	Wpis do ewidencji zabytków. Uchwała nr 217/XXXVI/2005 Rady Gminy opublikowana w Dzienniku Urzędowym Województwa Śląskiego nr 128 z dnia 25 października 2005r.
37	Dom nr 24, drewniany	Brak danych	Apolonka	Wpis do ewidencji zabytków. Uchwała nr 217/XXXVI/2005 Rady Gminy opublikowana w Dzienniku Urzędowym Województwa Śląskiego nr 128 z dnia 25 października 2005r.
38	Zespół dworsko - ogrodowy	XVIII-XX w.	Bystrzanowice - Dwór ul. Ogrodowa 1	Wpis do rejestru zabytków pod numerem A/455 Uchwała nr 217/XXXVI/2005 Rady Gminy opublikowana w Dzienniku Urzędowym Województwa Śląskiego nr 128 z dnia 25 października 2005r. Dwór: nr rej. A/455/89 z 19.06.1989, 08.12.1998 Park: nr rej. 455 z 08.12.1998.

L.p.	Nazwa obiektu/ stanowiska archeologicznego	Czas powstania	Miejscowość/ adres	Forma ochrony
1	2	3	4	5
39	Zespół dworsko - pałacowy	XIX/XX w.	Czepurka 1A	Wpis do rejestru zabytków pod numerem A/469 Uchwała nr 217/XXXVI/2005 Rady Gminy opublikowana w Dzienniku Urzędowym Województwa Śląskiego nr 128 z dnia 25 października 2005r. Dwór: nr rej. A/129/10 z 27.12.1989r.
40	Kościół parafialny p.w. Św. Jana Chrzciciela	XVIII w.	Złoty Potok ul. Klonowa 2	Nr rej. R/504 z 02.05.1957, 263/60 z 07.03.1960, 27/76/A z 16.02.1978 wpis do rejestru zabytków pod numerem A/27. Uchwała nr 217/XXXVI/2005 Rady Gminy opublikowana w Dzienniku Urzędowym Województwa Śląskiego nr 128 z dnia 25 października 2005r.
41	Dworek Zygmunta Kraśińskiego	1829r.	Złoty Potok ul. Kościuszki 11	Nr rej. R/505 z 02.05.1957, 261/60 z 04.03.1960, 28/78 z 13.02.1978 wpis do rejestru zabytków pod numerem A/28. Uchwała nr 217/XXXVI/2005 Rady Gminy opublikowana w Dzienniku Urzędowym Województwa Śląskiego nr 128 z dnia 25 października 2005r.
42	Zespół parkowo - pałacowy	Pałac- II poł. XIX w. Park- XIX, XIX-XX w.	Złoty Potok ul. Kościuszki 9	Nr rej. 262/60 z 03.03.1960, 29/76/A z 13.02.1978 wpis do rejestru zabytków pod numerem A/29. Uchwała nr 217/XXXVI/2005 Rady Gminy opublikowana w Dzienniku Urzędowym Województwa Śląskiego nr 128 z dnia 25 października 2005r.
43	Układ urbanistyczny	Pocz. XII w.	Złoty Potok centrum miejscowości Plac Jana Chrzciciela	Nr rej.: R/400/53 z 14.03.1953 wpis do rejestru zabytków pod numerem A/368 Uchwała nr 217/XXXVI/2005 Rady Gminy opublikowana w Dzienniku Urzędowym Województwa Śląskiego nr 128 z dnia 25 października 2005r.
44	Katolicki cmentarz grzebalny	Poł. XIX w.	Złoty Potok ul. Kościuszki	Nr rej. 422/88 z 27.05.1988 wpis do rejestru zabytków pod numerem A/422. Uchwała nr 217/XXXVI/2005 Rady Gminy opublikowana w Dzienniku Urzędowym Województwa Śląskiego nr 128 z dnia 25 października 2005r.
45	Młyn wodny, drewniany młyn Kołaczew	XIV w.	Złoty Potok ul. Kościuszki 77	Wpis do ewidencji zabytków. Uchwała nr 217/XXXVI/2005 Rady Gminy opublikowana w Dzienniku Urzędowym Województwa Śląskiego nr 128 z dnia 25 października 2005r.
46	Kościół parafialny p.w. Św. Bartłomieja	Rok 1440, II poł. XIX w.	Żuraw ul. Kościelna 11	Nr rej. 265/60 z 07.03.1960, 38/76/A z 10.03.1978 wpis do rejestru zabytków pod numerem A/38. Uchwała nr 217/XXXVI/2005 Rady Gminy opublikowana w Dzienniku Urzędowym Województwa Śląskiego nr 128 z dnia 25 października 2005r.
47	Kaplica cmentarna p.w. Św. Barbary wraz z cmentarzem	Kaplica: pocz. XVII	Żuraw ul. Leśna	Nr rej. R/507/57 z 02.05.1957, 266/60 z 07.03.1960 wpis do rejestru zabytków pod numerem A/367. Uchwała nr 217/XXXVI/2005 Rady Gminy opublikowana w Dzienniku Urzędowym Województwa Śląskiego nr 128 z dnia 25 października 2005r.
48	Zespół dworsko - parkowy	Zespół dworski: pocz. XX w.	Żuraw ul. Kościelna 17	Nr rej. 468/89 z 27.12.1989 wpis do rejestru zabytków pod numerem A/468. Uchwała nr 217/XXXVI/2005 Rady Gminy opublikowana w Dzienniku Urzędowym Województwa Śląskiego nr 128 z dnia 25 października 2005r.
49	Stanowisko archeologiczne nr 1	Późne średniowiecze- gródek stożkowy pow. 0,1 ha	Żuraw numer obszaru AZP/nr stanowiska: 87-51/1	Wpis do ewidencji zabytków. Uchwała nr 217/XXXVI/2005 Rady Gminy opublikowana w Dzienniku Urzędowym Województwa Śląskiego nr 128 z dnia 25 października 2005r.

L.p.	Nazwa obiektu/ stanowiska archeologicznego	Czas powstania	Miejscowość/ adres	Forma ochrony
1	2	3	4	5
50	Stanowisko archeologiczne nr 2	Późne średniowiecze- osada pow.0,5 ha	Żuraw numer obszaru AZP/nr stanowiska: 87-51/2	Wpis do ewidencji zabytków. Uchwała nr 217/XXXVI/2005 Rady Gminy opublikowana w Dzienniku Urzędowym Województwa Śląskiego nr 128 z dnia 25 października 2005r.
51	Stanowisko archeologiczne nr 3	Okres nowożytny- ślad osadnictwa pow.0,1 ha	Żuraw numer obszaru AZP/nr stanowiska: 87-51/6	Wpis do ewidencji zabytków. Uchwała nr 217/XXXVI/2005 Rady Gminy opublikowana w Dzienniku Urzędowym Województwa Śląskiego nr 128 z dnia 25 października 2005r.
52	Stanowisko archeologiczne nr 4	Wczesne średniowiecze- ślad osadnictwa. Późne średniowiecze/ okres nowożytny- osada/punkt osadniczy pow. 0,5 ha	Żuraw numer obszaru AZP/nr stanowiska: 87-51/7	Wpis do ewidencji zabytków. Uchwała nr 217/XXXVI/2005 Rady Gminy opublikowana w Dzienniku Urzędowym Województwa Śląskiego nr 128 z dnia 25 października 2005r.
53	Stanowisko archeologiczne nr 5	Wczesne średniowiecze- ślad osadnictwa. Późne średniowiecze/ okres nowożytny- osada pow. 1,0 ha	Żuraw numer obszaru AZP/nr stanowiska: 87-51/8	Wpis do ewidencji zabytków. Uchwała nr 217/XXXVI/2005 Rady Gminy opublikowana w Dzienniku Urzędowym Województwa Śląskiego nr 128 z dnia 25 października 2005r.
54	Stanowisko archeologiczne nr 6	Późne średniowiecze/ okres nowożytny- osada pow. 15,0 ha	Żuraw numer obszaru AZP/nr stanowiska: 87-51/9	Wpis do ewidencji zabytków. Uchwała nr 217/XXXVI/2005 Rady Gminy opublikowana w Dzienniku Urzędowym Województwa Śląskiego nr 128 z dnia 25 października 2005r.

Źródło: Opracowanie własne pracowników UG Janów.

Zdjęcie 40. Młyn Kołaczew w Żłotym Potok.




Zdjęcie 41. Dworek Krasińskich w Żłotym Potoku.



Zdjęcie 43. Kościół Św. Bartłomieja w Żurawiu.







Zdjęcie 42. Budynek Rybaczówki w Żółtym Potoku.



Miejsca pamięci z racji swego specyficznego charakteru współuczestniczą w realizacji wskazanych celów oraz funkcji historii. Opisując Gminę Janów nie można pominąć jej historycznego charakteru, dlatego też poniżej prezentujemy zestawienie miejsc pamięci i grobów wojennych znajdujących się na jej terenie.

Tabela 50. Wykaz miejsc pamięci zlokalizowanych na terenie gminy.

L.p.	Numer	Rodzaj	Opis	Położenie	Fotografia
1	2	3	4	5	6
1	116/01	GW	Mogiła zbiorowa wojenna plut. Tadeusza Sukiennika ps. "Jawor", Edwarda Sukiennika ps. "Kmicic", Zygmunta Nadulskiego ps. "Latarnia" i 2 nieznanymi żołnierzami Armii Krajowej poległych 21 września 1943 roku	Janów-Bystrzanowice, w lesie przy drodze do wsi Hucisko	
2	116/02	U	Symboliczna mogiła 18 uczniów Szkoły Handlowej rozstrzelanych przez Niemców 13 sierpnia 1940 roku w Apolonce - nazwiska - płyta	Janów-Apolonka, las	
3	116/03	GW	Mogiła zbiorowa wojenna osób cywilnych zamordowanych w 1940 roku	Janów-Apolonka, las	Brak fotografii
4	116/04	U	Symboliczna mogiła osób cywilnych zamordowanych w 1940 roku	Janów-Apolonka, las	Brak fotografii
5	116/05	GW	Grób zbiorowy wojenny 7 żołnierzy Wojska Polskiego z 7 DP poległych 3-4 września 1939 roku - pom. nagr.	Janów, ul. Cmentarna, cmentarz	
6	116/06	U	Symboliczna mogiła majora Wrzoska poległego na tym miejscu 3 września 1939 roku	Janów-Żółty Potok, w lesie przy drodze Żółty Potok-Żarki	Brak fotografii

L.p.	Numer	Rodzaj	Opis	Położenie	Fotografia
1	2	3	4	5	6
7	116/07	GW	Grób zbiorowy wojenny żołnierzy Wojska Polskiego z 7 Dywizji Piechoty Armii Kraków, poległych w Żółtym Potoku w dniach 2-4 września 1939 roku - pom. nagr.	Janów-Złoty Potok, cmentarz	
8	116/08	GW	Grób zbiorowy wojenny żołnierzy Wojska Polskiego poległych we wrześniu 1939 roku - pom. nagr.	Janów-Żuraw, cmentarz	
9	116/09	U	Tablica upamiętniająca bohaterów walczących w II wojnie światowej w Żółtym Potoku oraz tych, którzy udzielali pomocy walczącym - nazwiska	Janów-Złoty Potok, Kościół	Brak fotografii
10	116/10	GW	Grób zbiorowy wojenny 6 nieznanymi żołnierzy niemieckich poległych w 1945 roku - pom. nagr.	Janów- Żuraw, cmentarz	
11	116/11	GW	Zbiorowa mogiła wojenna matki i dziecka rozstrzelanych w 1939 roku	Janów-Bystrzanowice, przy drodze	Brak fotografii
12	116/12	GW	Grób zbiorowy wojenny żołnierzy Wojska Polskiego z 7 DP poległych 3-4 września 1939 roku - pom. nagr.	Janów, ul. Cmentarna cmentarz	
13	116/13	U	Głaz z tablicą ku czci żołnierzy 7 Dywizji Piechoty poległych w czasie II wojny światowej	Janów, Plac Grunwaldzki	
14	116/14	GW	Mogiła indywidualna nieznanego żołnierza niemieckiego poległego w 1945 r. w m. Piasek. Zgodnie z decyzją Wojewody Śląskiego nr SO.IX-5018/3/05 z dnia 26.05.2005 r., w dniu 5.05.2005 r. nastąpiła ekshumacja zwłok na cmentarz żołnierzy niemieckich w Siemianowicach Śląskich.	Janów-Żuraw, cmentarz	Brak fotografii
15	116/15	U	Miejsce egzekucji Romów dokonanej w 1943 roku przez hitlerowców	Janów Bystrzanowice w lesie Nadleśnictwa Złoty Potok Oddz. 151/działka 1448	

Źródło: Opracowanie własne pracowników UG Janów.

IX. Pomoc społeczna i ochrona zdrowia

IX. 1. Pomoc społeczna, zakres działalności i finansowanie

Zadania z zakresu pomocy społecznej w roku 2019 realizowała jednostka organizacyjna gminy – Gminny Ośrodek Pomocy Społecznej w Janowie.

Zakres realizowanych zadań obejmował:

- świadczenia z pomocy społecznej;
- świadczenia rodzinne i opiekuńcze;
- świadczenia z funduszu alimentacyjnego,
- świadczenia wychowawcze – 500 +;
- świadczenia „Dobry start”;
- przeciwdziałanie przemocy w rodzinie – Gminny Zespół Interdyscyplinarny;
- wspieranie rodziny i pieczy zastępczej;
- pracę socjalną;
- dodatki mieszkaniowe;
- dodatki energetyczne;
- uczestnictwo w programie Program Operacyjny Pomoc Żywnościowa;
- pomoc materialną dla uczniów;
- prowadzenie Świetlicy Środowiskowej utworzonej w miejscowości Piasek;
- obsługę Karty Dużej Rodziny.

W poniższych zestawieniach tabelarycznych zaprezentowano działalność Gminnego Ośrodka Pomocy Społecznej w różnych okresach funkcjonowania.

Tabela 51. Liczba osób i rodzin objętych pomocą w Gminie Janów w latach 20016-2019.

Lp.	Rok	Liczba rodzin objętych pomocą	Liczba osób w rodzinach objętych pomocą	Liczba osób, którym przyznano decyzją świadczenia	Uwagi
1	2	3	4	5	6
1	2016	155	364	221	
2	2017	138	295	187	
3	2018	118	233	155	
4	2019	102	190	151	

Źródło: Opracowanie własne pracowników GOPS.

Tabela 52. Świadczenia udzielane w ramach zadań własnych w latach 2017-2019.

Lp.	Rodzaj świadczenia	2017			2018			2019		
		Liczba rodzin	Liczba osób w rodzinie	Kwota	Liczba rodzin	Liczba osób w rodzinie	Kwota	Liczba rodzin	Liczba osób w rodzinie	Kwota
1	2	3	4	5	6	7	8	9	10	11
1	Zasiłki okresowe	7	7	9 503,00	5	5	5 441,00	11	13	5 441,00
2	Posiłek	27	118	33 185,00	23	100	24 683,00	87	107	78 835,00
	w tym dla dzieci	0	0	0,00	0	0	0,00	40	77	28 021,00
3	Zasiłek celowy	90	206	100 500,00	70	146	52 726,00	74	121	48 770,00
	w tym zasiłki specjalne	24	68	21 013,00	14	20	7 100,00	15	35	7 070,00
4	Usługi opiekuńcze	23	32	150 594,00	23	36	172 226,00	21	29	169 541,00
5	Poradnictwo specjalistyczne	0	0	0,00	0	0	0,00	0	0	0,00

Lp.	Rodzaj świadczenia	2017			2018			2019		
		Liczba rodzin	Liczba osób w rodzinie	Kwota	Liczba rodzin	Liczba osób w rodzinie	Kwota	Liczba rodzin	Liczba osób w rodzinie	Kwota
1	2	3	4	5	6	7	8	9	10	11
6	Schronienie	2	2	8 778,00	1	1	2 075,00	1	1	814,00
7	Praca socjalna	0	0	0,00	0	0	0,00	44	110	0,00
8	Odpłatność gminy za pobyt w DPS	8	8	167 064,00	5	5	127 982,00	3	3	89 518,00
9	Pogrzeb	0	0	0,00	0	0	0,00	0	0	0,00
10	Zasiłek stały	40	48	206 581,00	35	43	176 305,00	27	35	159 802,00
11	Dodatki mieszkaniowe	0	0	0,00	0	0	0,00	0	0	0,00
12	Ubezpieczenie zdrowotne	37	0	18 054,00	32	0	15 280,00	23	0	13 576,00
13	Zdarzenia losowe	0	0	0,00	1	1	2 500,00	0	0	0,00
14	Stypendia	17	76	24 360,00	18	75	25 660,00	8	37	12 980,00
Razem		251	497	718 619,00	213	412	604 878,00	299	456	579 277,00

Źródło: Opracowanie własne pracowników GOPS.

Tabela 53. Powody i przyczyny przyznawania pomocy w Gminie Janów w latach 2016-2019.

Lp.	Powody trudnej sytuacji życiowej	2016		2017		2018		2019	
		LR ¹	LO ²	LR	LO	LR	LO	LR	LO
1	2	3	4	5	6	7	8	9	10
1	Ubóstwo	2	2	4	4	5	6	3	3
2	Sieroctwo	0	0	0	0	0	0	0	0
3	Bezdomność	5	5	5	5	2	2	2	2
4	Potrzeba ochrony macierzyństwa	12	56	13	57	11	55	12	57
	w tym: wielodzietność	5	29	5	29	6	33	6	32
5	Bezrobocie	73	215	50	134	34	87	31	55
6	Niepełnosprawność	65	138	62	120	51	96	46	84
7	Długotrwała lub ciężka choroba	73	140	71	127	58	90	45	73
8	Bezradność w sprawach opiek-wych. i prowadzenia gospodarstwa domowego – ogółem	20	70	22	52	13	32	8	22
	w tym :-rodziny niepełne	8	26	8	23	6	17	3	9
	rodziny wielodzietne	6	38	3	15	2	10	2	10
9	Przemoc w rodzinie	2	10	0	0	1	3	0	0
10	Alkoholizm	15	41	16	31	11	17	11	15
11	Narkomania	0	0	0	0	0	0	0	0
12	Trudności w przystosowaniu do życia po zwolnieniu z zakładu karnego	1	1	0	0	1	1	4	4
13	Trudności w integracji osób, które otrzymały status uchodźczy	0	0	0	0	0	0	0	0
14	Zdarzenia losowe	0	0	0	0	1	1	0	0
15	klęska żywiołowa	0	0	0	0	0	0	0	0
16	sytuacja kryzysowa	0	0	0	0	0	0	0	0
17	Inne (jakie?)								
Razem		287	771	259	597	202	450	173	366

¹ LR - Liczba rodzin objętych pomocą; ² LO - Liczba osób w rodzinie objętych pomocą

Uwaga: Przyczyny udzielenia pomocy mogą się sumować w danej rodzinie, wobec czego kolumna nie musi być sumą rodzin, gdyż w jednej rodzinie może wystąpić po kilka

Źródło: Opracowanie własne pracowników GOPS.

IX. 2. Ochrona zdrowia w gminie

Na terenie gminy funkcjonuje jeden podmiot leczniczy: Samodzielny Publiczny Zakład Opieki Zdrowotnej Zespół Ośrodków Zdrowia Gminy Janów, którego organem tworzącym jest Gmina Janów. Działa na podstawie statutu uchwalonego przez Radę Społeczną w dniu 31 stycznia 2000 roku ze zmianami oraz zatwierdzony przez Radę Gminy Janów uchwałą nr 114/XIX/00 z dnia 31 stycznia 2000 roku. Dokument zarejestrowano w VIII Wydziale Gospodarczym Sądu Rejestrowego w Częstochowie w dniu 21 marca 2003 roku.

SP ZOZ Gminy Janów prowadzi zakład leczniczy Przychodnia Rodzinna w Janowie. Przedmiotem działalności jest udzielanie świadczeń podstawowej opieki zdrowotnej, zabiegi pielęgniarstwa i środowiskowa opieka lekarska, pielęgniarstwa i położnicza, rehabilitacja lecznicza. Podlegają mu Ośrodek Zdrowia w Janowie, Bystrzanowicach i Żurawiu.

W Przychodni Rodzinnej w Janowie funkcjonują następujące komórki organizacyjne prowadzące działalność medyczną:

- poradnia lekarza POZ w Janowie;
- poradnia lekarza POZ w Bystrzanowicach;
- poradnia lekarza POZ w Żurawiu;
- poradnia dla dzieci w Janowie;
- gabinet pielęgniarstwa POZ w Janowie, Bystrzanowicach i w Żurawiu;
- gabinet położniczy POZ;
- poradnia chirurgii ogólnej;
- poradnia rehabilitacji medycznej;
- punkt szczepień w Janowie;
- punkt szczepień w Bystrzanowicach;
- punkt szczepień w Żurawiu;
- gabinet diagnostyczno-zabiegowy z punktem poboru materiału do badań w Janowie;
- gabinet diagnostyczno-zabiegowy z punktem poboru materiału do badań w Bystrzanowicach;
- gabinet diagnostyczno-zabiegowy z punktem poboru materiału do badań w Żurawiu;
- gabinet fizjoterapii;
- gabinet medycyny szkolnej w Janowie;
- gabinet medycyny szkolnej w Łgoczance;
- gabinet medycyny szkolnej w Lusławicach;
- gabinet medycyny szkolnej w Piasku;
- gabinet medycyny szkolnej w Złotym Potoku.

Świadczenia te udzielane są w ramach kontraktów medycznych zawartych z Narodowym Funduszem Zdrowia.

Stan świadczeniobiorców zapisanych na listę POZ na koniec 2019 roku wyniósł 5 853 osób (Janów 3 681, Bystrzanowice 1 030, Żuraw 1 142) i był niższy o 4 pacjentów w stosunku do dnia 31 grudnia 2018 r.

W 2019 r. SP ZOZ udzielił 28 981 porad ambulatoryjnych, w tym 857 były to porady domowe w ramach kompetencji lekarza rodzinnego podstawowej opieki medycznej.

Bilans SP ZOZ sporządzony na dzień 31 grudnia 2019 roku wykazuje stan 707 471,55 zł, zarówno po stronie aktywów jak i pasywów.

Wartość netto środków trwałych to kwota 28 385,07 zł, aktywa obrotowe na dzień bilansowy wynoszą 679 086,48 zł (w tym: należności krótkoterminowe 166 487,44 zł, środki pieniężne w kasie i na rachunkach bankowych 61 491,54 zł, inne aktywa pieniężne 450 000,00 zł, oraz krótkoterminowe rozliczenia międzyokresowe 1 107,50 zł).

Po stronie pasywów, kapitał własny na dzień bilansowy wynosi 625 284,22 zł, w tym kapitał zapasowy: 494 651,56 zł, zysk netto 162 353,88 zł, a odpisy z zysku netto 31 721,22 zł. Natomiast zobowiązania krótkoterminowe to kwota 79 187,25 zł, a rozliczenia międzyokresowe 3 000,08 zł, co daje łącznie kwotę 82 187,33 zł.

Rachunek zysków i strat za cały 2019 rok wykazuje zysk na kwotę 162 353,88 zł. Przychody z tytułu działalności zamykały się kwotą 2 057 997,66 zł, przychody finansowe wynosiły 2 171,99 zł.

- Koszty działalności:
 - amortyzacja 6 631,24 zł;
 - zużycie materiałów i energii 78 563,44 zł;
 - usługi obce 309 085,95 zł;
 - podatki i opłaty 2 527,19 zł;

- wynagrodzenia to kwota 1 269 476,08 zł (w tym: wynagrodzenia zasadnicze, wysługa lat, premie regulaminowe uznaniowe, świadczenia urlopowe, delegacje, ryczałty oraz wynagrodzenia osób doraźnie zatrudnionych);
 - ubezpieczenia społeczne i inne świadczenia 219 563,01 zł;
 - pozostałe koszty rodzajowe to kwota 11 875,66 zł.
- Koszty finansowe wynoszą: 93,20 zł.

Na dzień 31 grudnia 2019 roku zatrudnionych było 16 osób na podstawie umowy o pracę. Podatek od wynagrodzeń naliczono i odprowadzono w kwocie 118 054,00 zł.

Przy SP ZOZ w Janowie działa Rada Społeczna wybrana przez Radę Gminy Janów uchwałą nr 140/XXIII/16 w dniu 29 września 2016 roku, zmieniona uchwałą nr 107/XVIII/19 w dniu 28 listopada 2019 roku na okres 4 letniej kadencji. Rada jest organem opiniodawczym podmiotu tworzącego oraz Kierownika SP ZOZ. W skład Rady Społecznej wchodzi: przedstawiciel Wojewody Śląskiego – Katarzyna Radosz-Kania oraz przedstawiciele wybrani przez Radę Gminy: Alina Kaczmarek, Artur Słabosz, Henryk Srokosz, Alfreda Mendakiewicz i Franciszek Cieśliński. Przewodniczącym Rady Społecznej jest Wójt Gminy.

Działalność medyczną prowadzą również prywatne gabinety lekarskie – stomatolog, kardiolog oraz Centrum Medyczne, w którym funkcjonują: Poradnia Ginekologiczno-Położnicza, Poradnia Diagnostyki i Leczenia Chorób Piersi, Poradnia Chirurgii Ogólnej, Poradnia Laryngologiczna, Poradnia Kardiologiczna, Poradnia Neurologiczna i Gabinet Psychologiczny

Na terenie gminy funkcjonują trzy prywatne apteki zlokalizowane:

- w pobliżu SP ZOZ w Janowie;
- w centrum miejscowości Janów;
- budynku Domu Wiejskiego w Żurawiu.

IX. 3. Infrastruktura społeczna

Infrastruktura społeczna obejmuje zespół urządzeń i instytucji zlokalizowanych w określonym układzie terytorialnym w zakresie: nauki, oświaty i wychowania, budownictwa mieszkaniowego, kultury i sztuki, ochrony zdrowia, prawa, bezpieczeństwa, i opieki społecznej oraz szeroko rozumianej rekreacji, którego zadaniem jest zaspokajanie w zorganizowany sposób ludzkich potrzeb.

Gmina Janów jest niewielką gminą wiejską, więc system infrastruktury społecznej nie jest zbyt rozbudowany. Niemniej jednak mieszkańcy mają dostęp do podstawowych urządzeń i instytucji, takich jak szkoły, przedszkola, ośrodki zdrowia, ośrodek kultury, świetlice wiejskie, biblioteki, czy place zabaw. Jesteśmy jedną z niewielu gmin powiatu częstochowskiego, która utworzyła muzeum regionalne, aby kultywować pamięć po mieszkającym tu wieszczu Zygmuncie Krasińskim.

W Janowie znajduje się Stacja Pogotowia Ratunkowego. Jej lokalizacja w centrum gminy, powoduje szybkie dotarcie do potrzebujących natychmiastowej pomocy medycznej mieszkańców. Ośrodek zdrowia zapewnia dostęp do podstawowej opieki zdrowotnej. Ponadto na terenie gminy znajdują się prywatne gabinety lekarzy specjalistów.

Na terenie gminy działa 5 jednostek ochotniczej straży pożarnej (w tym dwie z nich są w krajowym systemie ratowniczo-gaśniczym). Jednostki są dobrze wyposażone w nowoczesny sprzęt, a druhowie strażacy na bieżąco szkoleni.

W sąsiedniej gminie Olsztyn usytuowano komisariat policji, którego zadaniem jest dbanie o bezpieczeństwo mieszkańców. Do dyspozycji mieszkańców dyżurują dwaj policjanci dzielnicowi. Ponadto raz w tygodniu jeden z funkcjonariuszy pełni dyżur w Urzędzie Gminy w Janowie.

Gmina nie utworzyła jednostki zajmującej się transportem publicznym, ale umożliwia operatorom transportu zbiorowego oraz wszystkim przedsiębiorcom uprawnionym do prowadzenia działalności gospodarczej w zakresie przewozu osób korzystanie z przystanków komunikacyjnych.

Istotnym problemem społecznym w skali kraju jest brak mieszkań socjalnych. Jak wynika z tabeli nr 55 liczba oczekujących na mieszkania socjalne w Gminie Janów nie jest wysoka.

Niewielka odległość do miasta powiatowego i dobre z nim połączenie drogowe i komunikacyjne, gwarantuje również dostęp do szpitali, ośrodków pomagających rodzinie, sądów, prokuratury, kin i teatrów, czy innych instytucji i obiektów użyteczności publicznej.

Poniżej zaprezentowano informacje o obiektach infrastruktury społecznej w Gminie Janów w każdym z sołectw.

Tabela 54. Wykaz obiektów infrastruktury społecznej w Gminie Janów w każdym z sołectw.

Lp.	Miejscowość	Przystanek	Plac zabaw	Świetlica	Remiza OSP	Ośrodek zdrowia	Sklep	Kościół/kaplica	Siłownia	Boisko	Szkoła	Przedszkole/oddział przedszkolny	Biblioteka
1	2	3	4	5	6	7	8	9	10	11	12	13	14
1	Apolonka	X	X						X				
2	Bystrzanowice	X		X	X	X	X						
3	Bystrzanowice-Dwór	X	X				X		X	X			
4	Czepurka	X	X	X									
5	Góry Gorzkowskie	X											
6	Hucisko	X	X							X			
7	Janów	X	X		X	X	X	X	X		X	X	X
8	Lgoczanka	X	X					X	X	X	X	X	X
9	Lipnik	X	X	X				X		X			
10	Lusławice	X	X				X	X		X	X	X	X
11	Okrąglik	X	X	X									
12	Pabianice	X	X	X			X	X		X			
13	Piasek	X	X	X	X		X	X		X	X	X	X
14	Ponik	X	X					X	X				
15	Siedlec	X	X	X			X	X	X			X	
16	Skowronów	X	X										
17	Sokole Pole	X	X				X	X	X				
18	Śmiertny Dąb	X											
19	Teodorów	X	X	X									
20	Zagórze	X	X	X			X			X			
21	Złoty Potok	X	X	X	X		X	X	X	X		X	
22	Żuraw	X	X	X	X	X	X	X	X	X			X

Źródło: Opracowanie własne pracowników UG Janów.

W poniższym zestawieniu ujęto informację na temat sytuacji mieszkaniowej gminy i społecznej.

Tabela 55. Sytuacja mieszkaniowa Gminy Janów.

Lp.	Wyszczególnienie	2018	2019	Uwagi
1	2	3	4	5
1	Liczba mieszkań komunalnych w zasobie gminy	5	5	
2	Liczba wniosków złożonych na mieszkanie komunalne z zasobów gminy	5	5	
3	Liczba mieszkań socjalnych (lokali)	0	0	
4	Liczba oczekujących na mieszkanie socjalne	2	3	
5	Liczba wyroków eksmisyjnych bez wskazania lokalu socjalnego	1	1	

Źródło: Opracowanie własne pracowników GOPS.

X. Bezpieczeństwo i ochrona przeciwpożarowa

X. 1. Przestępczość i bezpieczeństwo publiczne

Gmina nie utworzyła straży gminnej. Na terenie gminy nie ma również siedziby jednostka policji. Obszar gminy objęty jest działaniem Komisariatu Policji w Olsztynie i podzielony został na dwa rejony działania dzielnicowych. Zgodnie z uzyskanymi danymi z Komisariatu Policji w Olsztynie, w 2019 r., w stosunku do roku ubiegłego, na terenie gminy zmniejsza się liczba zdarzeń, podczas których interweniowała policja.

Przestępczość na terenie Gminy Janów została zaprezentowana w poniższej tabeli, jako zestawienie przestępstw zarejestrowanych przez Komisariat Policji w Olsztynie.

Tabela 56. Zestawienie przestępstw zarejestrowanych przez Komisariat Policji w Olsztynie w latach 2018-2019.

L.p.	Rodzaje przestępstw	Rok 2018			Rok 2019		
		Janów	Olsztyn	Razem	Janów	Olsztyn	Razem
1	2	6	7	8	3	4	5
1	Bójki i pobicia	1	0	1	1	1	2
2	Rozboje	1	0	1	0	2	2
3	Kradzieże z włamaniem	0	0	0	3	5	8
4	Kradzież mienia	5	7	12	3	3	6
5	Kradzież pojazdów	0	0	0	0	1	1
6	Uszkodzenie mienia	0	1	1	1	3	4
7	Uszkodzenie ciała	0	0	0	2	5	7
8	Ilość niebieskich kart	18	14	32	11	37	48
9	Ilość nietrzeźwych kierowców	13	13	26	9	11	20
10	Ilość zdarzeń drogowych wypadki	7	20	27	5	6	11
11	Ilość zdarzeń losowych kolizje	56	93	149	46	91	137
12	Ranni	11	30	41	9	9	18
13	Zabici	0	1	1	0	1	1

Źródło: Informacje przekazane przez Komisariat Policji w Olsztynie.

X. 2. Ochrona przeciwpożarowa w gminie

Na terenie gminy działa 5 jednostek ochotniczych straży pożarnych w: Bystrzanowicach, Janowie, Piasku, Żłotym Potoku i Żurawiu, z tego 2 jednostki (Janów i Żuraw) są w Krajowym Systemie Ratowniczo-Gaśniczym. W 2019 r. na utrzymanie straży pożarnych poniesione zostały wydatki ogółem w wysokości – 219 327,69 zł. Jednostki OSP z terenu Gminy Janów wielokrotnie brały udział w różnych działaniach ratowniczych. W 2019 r. było to ogółem 171 wyjazdów z następujących jednostek:

1. OSP Bystrzanowice – 19;
2. OSP Janów – 77;
3. OSP Piasek – 26;
4. OSP Żłoty Potok – 21;
5. OSP Żuraw – 28.

Zestawienie informacji o ochronie przeciwpożarowej zaprezentowano w tabeli nr 63, która stanowi załącznik nr 5 do niniejszego Raportu. Przedstawiono w niej wydatki na poszczególne jednostki OSP w Gminie Janów w latach 2016- 2019.

XI. Uchwały Rady Gminy i zarządzenia Wójta Gminy

XI. 1. Uchwały Rady Gminy Janów

Wszelkiego rodzaju rozstrzygnięcia podejmowane przez radę gminy mające formę uchwały, zapadają na zasadach określonych w art. 14 ustawy z 8 marca 1990 r. o samorządzie gminnym. Odstępstwa od tych wymogów mogą wynikać wyłącznie z innych ustaw. Przestrzeganie wszystkich zasad wynikających z tego przepisu jest warunkiem ważności podjętej uchwały. Wśród tych reguł wymienić należy: wymóg istnienia określonego kworum, zasada głosowania jawnego oraz podejmowania rozstrzygnięć zwykłą większością głosów.

W roku 2019 zwołano czternaście sesji Rady Gminy Janów, na których przyjęto 98 uchwał, które dotyczyły:

- uchwalenia budżetu i wieloletniej prognozy finansowej oraz zmian do nich;
- zmiany składu Rady Społecznej działającej przy SP ZOZ w Janowie;
- ustalenia diet dla rannych, sołtysów i członków OSP;
- ustalenia składów stałych komisji rady oraz planów pracy tych komisji;
- uchwalenia programów współpracy z organizacjami pozarządowymi, przeciwdziałania narkomani, i zapobiegania alkoholizmowi, opieki nad zwierzętami bezdomnymi;
- uchwalenia regulaminu utrzymania czystości i porządku w gminie;
- aktualizacji planu gospodarki niskoemisyjnej;
- dopłat do taryfowych grup odbiorców zaopatrzenia w wodę i odprowadzania ścieków;
- zaciągnięcia pożyczki długoterminowej;
- udzielenie wójtowi absolutorium i wotum zaufania;
- nadania statutu Gminnemu Ośrodkowi Pomocy Społecznej;
- utworzenia placówki wsparcia dziennego i włączenia jej w struktury Gminnego Ośrodka Pomocy Społecznej;
- określenia stawek podatków i opłat lokalnych oraz ustalenia opłat za gospodarowanie odpadami w zakresie budynków jednorodzinnych, wielorodzinnych, domków letniskowych i rekreacyjnych;
- pomocy dla Powiatu Częstochowskiego w formie dotacji celowej na opracowanie dokumentacji technicznej do przebudowy drogi powiatowej 1039 S Żuraw-Lipnik oraz przebudowy skrzyżowania drogi powiatowej 1041 S w Zagórzcu;
- przystąpienia do stowarzyszenia Związku Gmin i Powiatów Subregionu Północnego Województwa Śląskiego;
- przystąpienia do sporządzenia miejscowego planu zagospodarowania przestrzennego dla Placu Grunwaldzkiego i placu Jana Pawła II oraz ulicy Szkolnej w Janowie;
- wyboru ławnika do Sądu Rejonowego w Częstochowie.

Tabela 57. Uchwały Rady Gminy w latach 2016-2019.

L.p.	Rok	Ilość uchwał podjętych w danym roku	Ilość uchwał przekazanych do Wydziału Nadzoru Prawnego Śląskiego Urzędu Wojewódzkiego	Ilość uchwał przekazanych do Regionalnej Izby Obrachunkowej w Katowicach	Ilość uchwał ogłoszonych w Dzienniku Urzędowym Województwa Śląskiego	Uwagi		
						Ilość wszczętych postępowań nadzorczych	Ilość umorzonych postępowań nadzorczych	Ilość unieważnionych uchwał
1	2	3	4	5	6	7	8	9
1	2016	66	42	39	22	2	2	0
2	2017	76	43	41	13	6	3	3
3	2018	104	62	42	25	8	5	3
9	2019	96	57	29	40	14	9	6

Źródło: Dokumentacja zgromadzona w Biurze Rady Gminy.

XI. 2. Zarządzenia Wójta Gminy Janów

Pod pojęciem „zarządzenia” kryją się dwie różne formy działania administracji – akt indywidualny i akt normatywny. W zarządzeniu musi być zawarta generalna i abstrakcyjna norma prawna. Zarządzenia indywidualne mają na celu dokonanie najczęściej jednej czynności prawnej np. powołanie komisji konkursowej, zmiany w budżecie gminy (w zakresie dopuszczalnym przez ustawę o finansach publicznych), albo w sprawie powołania zastępcy wójta.

Ponadto, nie każde zarządzenie jest wydawane w sprawach mieszczących się w ramach prawa publicznego. Prawna forma „zarządzenia” jest dla wójta podstawą do składania oświadczeń woli w rozumieniu prawa cywilnego np. w zakresie ustanawiania odpłatnej służebności przesyłu.

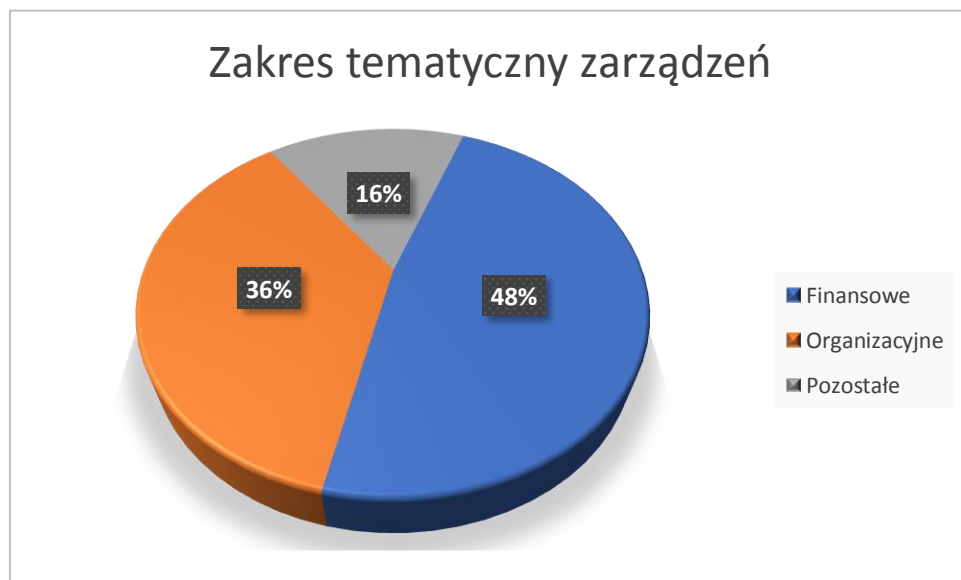
Do zarządzeń normatywnych odnosi się dyspozycja konstytucyjna, zgodnie z którą zarządzenia mają charakter wewnętrzny, wydawane są na podstawie ustawy i nie mogą stanowić podstawy decyzji względem obywateli. Ponadto normatywne zarządzenia wójta są aktami prawa miejscowego w rozumieniu art. 94 Konstytucji RP.

Wójt Gminy wydaje zarządzenia, jako organ wykonawczy gminy oraz, jako kierownik urzędu wykonującego uprawnienia zwierzchnika służbowego w stosunku do pracowników urzędu oraz kierowników gminnych jednostek organizacyjnych. W formie zarządzenia, wójt określa sprawy dotyczące organizacji i funkcjonowania urzędu oraz gminnych jednostek organizacyjnych, a także inne sprawy z zakresu tzw. kierownictwa wewnętrznego. Ponadto w formie zarządzenia, wójt jako organ gminy, określa sprawy dotyczące realizacji zadań gminy. Zarządzenia te jednak nie mają charakteru przepisów prawa miejscowego.

Opracowywanie projektów zarządzeń należy do właściwości komórek organizacyjnych urzędu gminy (referatu, samodzielnego stanowiska) oraz kierowników gminnych jednostek organizacyjnych, w których zakresie działania znajduje się problematyka podlegająca regulacji w formie zarządzenia wójta. Wnioskodawcy ponoszą odpowiedzialność za merytoryczną treść projektu zarządzenia.

W 2019 roku Wójt Gminy Janów wydał ogółem 225 zarządzeń, w tym: 108 dotyczących finansów gminy, 82 organizacyjne (wprowadzających np. regulaminy konkursów, powołujących komisje do przeprowadzenia przetargów nieograniczonych, ustalenia terminów rekrutacji do szkół znajdujących się na terenie Gminy Janów) oraz 35 zarządzeń w sprawach pozostałych, takich jak np. przeprowadzania konsultacji społecznych uchwał poddawanych Radzie Gminy.

Grafika 15. Struktura zakresu tematycznego zarządzeń Wójta Gminy Janów.



Źródło: Opracowanie własne pracowników UG Janów.

XII. Współpraca i przynależność gminy do organizacji

XII. 1. Przynależność gminy do organizacji

Gmina Janów mając na uwadze stworzenie optymalnych warunków rozwoju jej społeczności, prowadzi współpracę z wieloma stowarzyszeniami oraz jednostkami samorządu terytorialnego w zakresie działań inwestycyjnych, a także pozainwestycyjnych. Współpraca ta oparta jest w głównej mierze o zawarte porozumienia.

Na koniec 2019 r. Gmina Janów była członkiem 11 stowarzyszeń, których celem jest wspieranie idei samorządu terytorialnego oraz obrona wspólnych interesów, czy promowanie regionu. W 2019 r. przystąpiliśmy do Stowarzyszenia Związku Gmin i Powiatów Subregionu Północnego Województwa Śląskiego.

Przynależności Gminy Janów do różnych organizacji zaprezentowano w poniższej tabeli, prezentując jednocześnie koszty i korzyści związane z byciem członkiem danej organizacji.

Tabela 58. Przynależność Gminy Janów do organizacji samorządowych i innych.

L.p.	Nazwa organizacji	Data przystąpienia	Składka roczna	Obszar działania	Pozyskane środki	Inne benefity
1	2	3	4	5	6	7
1	Związek Gmin Jurajskich	17.12.1991 r.	3 907,20	40 gmin Jury Krakowsko-Częstochowskiej	Pozyskane środki na wydawnictwa promocyjne i filmy, na wyposażenie Punktów Informacji Turystycznej, na odnowę szlaków turystycznych	Promocja, darmowe uczestnictwo na stoisku targowym, pozyskiwanie materiałów promocyjnych, wspólne projekty informacyjne, odnowa szlaków turystycznych, wymiana doświadczeń samorządowych, lobbowanie w sprawach samorządowych.
2	Śląski Związek Gmin i Powiatów	12.10.2001 r.	2 621,96	Gminy i powiaty województwa śląskiego.	Pozyskane środki na szkolenia i seminaria w Polsce	Promocja, darmowy udział w szkoleniach i seminariach, wymiana doświadczeń samorządowych, lobbowanie w sferach przepisów samorządowych.
3	Częstochowska Organizacja Turystyczna	11.03.2004 r.	1 500,00	Gminy i instytucje regionu częstochowskiego		Promocja, darmowe uczestnictwo w targach w Częstochowie, lobbowanie w sprawach turystycznych.
4	Porozumienie 4 x Janów	17.06.2005 r.		4 gminy Janów w Polsce		Promocja, darmowy udział w Targach, wymiana doświadczeń samorządowych, pobudzanie aktywności społecznej, wyjazdy studyjne mieszkańców.
5	Partnerstwo Północnej Jury	25.09.2005 r.	6 665,44	9 gmin północnej Jury	Pozyskane środki na projekty gminne, na szkolenia dla rolników z obszaru gminy.	Promocja, darmowe szkolenia, pozyskiwanie środków dla gmin, rolników i przedsiębiorców z terenu gminy, darmowe materiały promocyjne obszaru, pobudzanie aktywności społecznej, budowanie więzi regionu, wyjazdy studyjne.
6	Związek Gmin Wiejskich	2007 r.	1 917,84			Lobbowanie dotyczące samorządów
7	RLGD Jurajska Ryba	15.04.2015 r.	7 138,40	9 gmin ze zbiornikami wodnymi w północnej części Śląska	Pozyskiwanie środków na projekty gminne (Święto Jurajskiej Ryby, zagospodarowanie stawów)	Promocja, pozyskiwanie środków dla gmin i prywatnych hodowców ryb.
8	Spółdzielnia Socjalna "Złota Jura"	2016 r.	Udziały			Promocja, prowadzenie działalności gastronomiczno - handlowej

L.p.	Nazwa organizacji	Data przystąpienia	Składka roczna	Obszar działania	Pozyskane środki	Inne benefity
1	2	3	4	5	6	7
9	Porozumienie Jura Moc	01.10.2017 r.	-	Instytucje i podmioty prywatne w Gminie Janów i Lelów	Pozyskane środki na seminarium	Promocja, pobudzenie aktywności społecznej, szkolenia, nauka współdziałania.
10	Stowarzyszenie ds. Rozwoju Społeczeństwa Informatycznego	2017 r.	5 000,00	Subregion północny śląska	Sieć światłowodowa, e-region	Dostęp do Internetu
11	Związek Gmin i Powiatów Subregionu Północnego Województwa Śląskiego	12.09.2019 r.	9 000,00	Subregion północny województwa śląskiego		Szkolenia tematyczne dla beneficjentów, doradztwo
Razem			37 750,84			

Źródło: Opracowanie własne pracowników UG Janów.

XII. 2. Współpraca gminy z innymi jednostkami samorządu terytorialnego

Gmina Janów współpracuje z wieloma samorządami, głównie w ramach działań promocyjnych, wymiany informacji i wspólnych imprez kulturalnych, turystycznych czy sportowych. Do najważniejszych należą:

1. Współpraca z 9 samorządami w ramach Partnerstwa Północnej Jury
 - wspólna ocena projektów, wspólne materiały promocyjne, wymiana doświadczeń samorządowych.
2. Współpraca z 9 gminami RLGD Jurajska Ryba
 - wspólne oceny projektów, wspólne materiały promocyjne, wymiana doświadczeń samorządowych.
3. Współpraca w ramach Związku Gmin Jurajskich
 - wspólne promocje, wspólny udział w Targach Turystycznych, wspólne lobbowanie ustaw samorządowych, wymiana doświadczeń Samorządowych, wspólne projekty – Punkty Informacji Turystycznej, szkolenia wyjazdowe dla pracowników IT.
4. Współpraca z gminami w ramach porozumienia „4 x Janów”
 - wymiana doświadczeń samorządowych między partnerami, wspólne promocje, wzajemne uczestnictwo w imprezach, wymiana zespołów.
5. Współpraca w ramach Częstochowskiej Organizacji Turystycznej z Częstochową
 - promocja Gminy Janów w Punkcie IT, zwiedzania Biblioteki Jasnogórskiej dla gości Janowa, bezpłatna promocja poprzez wystawiennictwo na Targach.
6. Współpraca z Gminą Olsztyn
 - wspólne imprezy – Zawody Balonowe.
7. Współpraca z Gminą Żarki
 - wspólne imprezy – Maraton rowerowy MTB.
8. Współpraca ze Starostwem Powiatowym w Częstochowie
 - użyczenie terenu parku pod ewenty – Juromania, współorganizacja Jurajskiej Jesieni Poetyckiej, współorganizacja konkursów – Ekologiczna Zagroda, współorganizacja Dożynek Powiatowych – (Złoty Potok, Piasek).

Podsumowanie

Powyższy raport przedstawia stan podstawowych obszarów działalności Gminy Janów. Zebrane merytoryczne informacje od pracowników Urzędu Gminy, jednostek organizacyjnych i instytucji są źródłem informacji o stanie Gminy Janów w 2019r.

Niektóre obszary zostały porównane na przełomie czterech ostatnich lat. Raport nie opisuje szczegółowo każdej z dziedzin aktywności gminy. Jest to zbiór danych statystycznych oraz innych informacji pozyskanych z zasobów Urzędu Gminy Janów i jednostek organizacyjnych działających na terenie gminy, przetworzony na potrzeby tego dokumentu. Publikacja ta zawiera informacje pozwalające ocenić i przeanalizować różne zagadnienia związane z rozwojem społeczno-gospodarczym Gminy Janów.

Dokument zawiera opis sytuacji gminy pod względem gospodarki, kondycji finansowej, środowiska i społeczeństwa oraz obrazuje sposób zarządzania gminą. Analizując raport, wysuwa się wnioski, że dochody gminy wzrosły o ponad 4 miliony złotych, a dług publiczny zmniejszył się prawie o 620 000,00 zł. Wydatki natomiast utrzymują się na podobnym poziomie jak w roku 2018.

Zauważalny jest coroczny wzrost należności wymagalnych, automatycznie zwiększa się też kwota odsetek od nich. Na koniec 2019 roku kwota należności wymagalnych wynosi 1 587 688,75 zł.

Systematycznie modernizowane i remontowane są drogi gminne i powiatowe (wykonywane przy zaangażowaniu środków budżetu gminy). Realizacja tych zadań to także w dużej mierze zasługa pozyskiwania środków zewnętrznych.

Opracowane zostały dokumentacje i złożone wnioski na realizację wielu zadań inwestycyjnych, w tym drogowych w kolejnych latach.

Prowadzone są przemyślane, strategiczne działania, które skupiają się na maksymalnym czerpaniu środków ze źródeł zewnętrznych. Rok 2019 należy postrzegać jako efekt wcześniejszych działań oraz początek kolejnych. Wśród priorytetów znajdują się projekty twarde – infrastrukturalne, ale także miękkie – społeczne.

Wójt i pracownicy Urzędu Gminy dokładają wszelkich starań, aby Gmina Janów stawała się coraz bardziej przyjazna mieszkańcom i doceniana na zewnątrz. Obrany kierunek działania, który pokazuje ten raport, będzie konsekwentnie kontynuowany.

Spis tabel, grafik, zdjęć i załączników

Spis tabel

- Tabela 1. Powierzchnia i liczba ludności w sołectwach Gminy Janów w latach 2018 - 2019.
- Tabela 2. Liczba mieszkańców w Gminie Janów na dzień 31 grudnia danego roku.
- Tabela 3. Mieszkańcy w Gminie Janów na dzień 31 grudnia danego roku, wg grup wiekowych.
- Tabela 4. Analiza sytuacji demograficznej Gminy Janów w okresie 2016-2019.
- Tabela 5. Grunty orne łącznie z sadami.
- Tabela 6. Wykaz powierzchni użytków zielonych: łąk i pastwisk, wg klasyfikacji.
- Tabela 7. Ilość gospodarstw rolnych w podziale na ich powierzchnię.
- Tabela 8. Podmioty gospodarcze z terenu Gminy Janów w latach 2018-2019.
- Tabela 9. Analiza dochodów budżetowych Gminy Janów w latach 2018 - 2019.
- Tabela 10. Struktura dochodów bieżących Gminy Janów w latach 2018 - 2019.
- Tabela 11. Analiza wydatków budżetowych Gminy Janów w latach 2018 - 2019.
- Tabela 12. Struktura wydatków Gminy Janów w latach 2018 - 2019.
- Tabela 13. Zadłużenie Gminy Janów na dzień 31 grudnia 2019 r.
- Tabela 14. Należności Gminy Janów na dzień 31 grudnia 2019 r.
- Tabela 15. Deficyt/ nadwyżka budżetowa Gminy Janów w latach 2016 - 2019.
- Tabela 16. Porównania Gminy Janów.
- Tabela 17. Przedsięwzięcia zrealizowane w latach 2018 - 2019 w ramach funduszu sołectkiego.
- Tabela 18. Wydatki majątkowe Gminy Janów w latach 2016 - 2019.
- Tabela 19. Zadania inwestycyjne rozpoczęte, zakończone oraz kontynuowane w 2019 r.
- Tabela 20. Ilość punktów oświetleniowych z podziałem na rodzaj i własność.
- Tabela 21. Przeprowadzone remonty dróg na terenie Gminy Janów w 2019 r.
- Tabela 22. Zestawienie wykonanych remontów na terenie gminy w 2019 r.
- Tabela 23. Wykaz wniosków o dofinansowanie projektów i inwestycji ze źródeł zewnętrznych złożonych w 2019 r.
- Tabela 24. Grunty mienia komunalnego w podziale na obręby geodezyjne.
- Tabela 25. Wykaz zmian w nieruchomościach gruntowych będących własnością Gminy Janów, stan na 31 grudnia 2019 r.
- Tabela 26. Źródła dochodów Gminy Janów z tytułu obrotu nieruchomościami wg stanu na 31.12.2019 r.
- Tabela 27. Ogółem wartość składników majątkowych w Gminie Janów na dzień 31 grudnia 2019 r.
- Tabela 28. Środki trwałe Urzędu Gminy Janów na dzień 31 grudnia 2019 r.
- Tabela 29. Środki trwałe Gminnego Ośrodka Pomocy Społecznej w Janowie na dzień 31 grudnia 2019 r.
- Tabela 30. Środki trwałe oświat: szkoły, przedszkola, schronisko na dzień 31 grudnia 2019 r.
- Tabela 31. Prowadzenie działań związanych z profilaktyką i rozwiązywaniem problemów alkoholowych oraz integracji społecznej osób uzależnionych od alkoholu, przeciwdziałanie narkomanii w latach 2016 -2019.
- Tabela 32. Stawki opłaty za gospodarowanie odpadami komunalnymi w Gminie Janów.
- Tabela 33. Koszty systemu gospodarowania odpadami komunalnymi w latach 2017 - 2019.
- Tabela 34. Pomniki przyrody w Gminie Janów.
- Tabela 35. Wykaz zrealizowanych zadań w ramach Programu Oczyszczania Kraju z Azbestu na lata 2009-2032.
- Tabela 36. Zestawienie informacji o działalności ZGK w latach 2018 - 2019.
- Tabela 37. Placówki oświatowe w Gminie Janów.
- Tabela 38. Ilość dzieci w placówkach oświatowych w Gminie Janów w latach 2016-2020.
- Tabela 39. Etyaty nauczycieli w poszczególnych placówkach oświatowych w latach 2016 - 2020.
- Tabela 40. Subwencja oświatowa.
- Tabela 41. Zestawienie wydatków bieżących dotyczących oświaty w latach 2018 - 2019.
- Tabela 42. Zakup księgozbioru w latach 2016-2019 do sieci Gminnej Biblioteki Publicznej w Janowie.
- Tabela 43. Liczba zarejestrowanych czytelników oraz wypożyczonych i udostępnionych materiałów bibliotecznych w sieci Gminnej Biblioteki Publicznej w Janowie w latach 2016-2019.
- Tabela 44. Udział użytkowników biblioteki w zajęciach edukacyjnych oraz promujących czytelnictwo.
- Tabela 45. Frekwencja zwiedzających Muzeum Regionalne im. Zygmunta Krasińskiego w latach 2016-2019.
- Tabela 46. Wykaz wydarzeń kulturalnych w Gminie Janów w 2019 r.
- Tabela 47. Tradycyjne potrawy i produkty przygotowywane przez lokalną społeczność.
- Tabela 48. Zestawienie szlaków turystycznych przebiegających przez gminę.
- Tabela 49. Obiekty zabytkowe wpisane do rejestru zabytków w gminie.
- Tabela 50. Wykaz miejsc pamięci zlokalizowanych na terenie gminy.

- Tabela 51. Liczba osób i rodzin objętych pomocą w Gminie Janów w latach 20016-2019.
- Tabela 52. Świadczenia udzielane w ramach zadań własnych w latach 2017-2019.
- Tabela 53. Powody i przyczyny przyznawania pomocy w Gminie Janów w latach 2016-2019.
- Tabela 54. Wykaz obiektów infrastruktury społecznej w Gminie Janów w każdym z sołectw.
- Tabela 55. Sytuacja mieszkaniowa Gminy Janów.
- Tabela 56. Zestawienie przestępstw zarejestrowanych przez Komisariat Policji w Olsztynie w latach 2018-2019.
- Tabela 57. Uchwały Rady Gminy w latach 2016-2019.
- Tabela 58. Przynależność Gminy Janów do organizacji samorządowych i innych.
- Tabela 59. Analiza dochodów budżetowych Gminy Janów za lata 2016 - 2019.
- Tabela 60. Struktura dochodów bieżących Gminy Janów w latach 2016 - 2019.
- Tabela 61. Analiza wydatków budżetowych Gminy Janów za lata 2016 - 2019.
- Tabela 62. Struktura wydatków bieżących Gminy Janów w latach 2016 - 2019.
- Tabela 63. Wydatki na poszczególne jednostki OSP w Gminie Janów w latach 2016-2019.

Spis grafik

- Grafika 1. Mapa Powiatu Częstochowskiego.
- Grafika 2. Rodzaje jednostek organizacyjnych w gminach.
- Grafika 3. Mapa administracyjna Gminy Janów.
- Grafika 4. Wykres ilości podmiotów gospodarczych w latach 2018-2019.
- Grafika 5. Porównanie dochodów i wydatków z budżetu gminy w latach 2016 – 2019 w zł.
- Grafika 6. Cele strategiczne zawarte w Strategii Rozwoju Gminy Janów.
- Grafika 7. Miejscowy plan zagospodarowania przestrzennego gminy Janów.
- Grafika 8. Mapa obszaru zdegradowanego i obszaru rewitalizacji na terenie Gminy Janów.
- Grafika 9. Mapa Podobszar rewitalizacji 1: Janów - Centrum.
- Grafika 10. Mapa Podobszaru rewitalizacji 2: Żłoty Potok - Centrum.
- Grafika 11. Mapa Podobszaru rewitalizacji 3: Żuraw.
- Grafika 12. Mapa Podobszaru rewitalizacji 4: Piasek.
- Grafika 13. Zestawienie kwot przyznanych subwencji i wydatków przypadających na jednego ucznia w poszczególnych latach.
- Grafika 14. Porównanie zakupionych woluminów do liczby wypożyczeń w latach 2016 - 2019.
- Grafika 15. Struktura zakresu tematycznego zarządzeń Wójta Gminy Janów.

Spis zdjęć

- Zdjęcie 1. Gmina Janów z lotu ptaka.
- Zdjęcie 2. Żłoty Potok, staw Amerykan- Gastronomia
- Zdjęcie 3. Chór im. Zygmunta Krasińskiego z siedzibą w Żłotym Potoku.
- Zdjęcie 4. 11 Gromada Zuchowa Pracowite Skrzaty przy Szkole Podstawowej w Lusławicach.
- Zdjęcie 5. Koło Gospodyń Wiejskich w Pabianicach.
- Zdjęcie 6. Remont altanki w Lusławicach.
- Zdjęcie 7. Budowa kanalizacji w Bystrzanowicach-Dwór.
- Zdjęcie 8. Przebudowa drogi gminnej ul. Leśnej w Żurawiu.
- Zdjęcie 9. Parking przy Spółdzielni Socjalnej Żłota Jura w Żłotym Potoku.
- Zdjęcie 10. Przebudowa ul. Narcyzowej i Magnoliowej w Janowie.
- Zdjęcie 11. Wykonanie nawierzchni na ulicy Jurajskiej w Janowie.
- Zdjęcie 12. Wykonanie nawierzchni drogi w Śmiertnym Dębie.
- Zdjęcie 13. Dopusażenie służb ratowniczych OSP w Żłotym Potoku i Janowie
- Zdjęcie 14. Program rządowy "Aktywna Tablica".
- Zdjęcie 15. Zajęcia podczas ferii 2019 r., finansowane z Gminnego Programu Profilaktyki i Rozwiązywania Problemów Alkoholowych w Gminie Janów.
- Zdjęcie 16. Impreza plenerowa Magia Światła i Dźwięku.
- Zdjęcie 17. Konkurs plastyczny zorganizowany w ramach działalności SOKiS.
- Zdjęcie 19. Ruchy nasze maluchy.
- Zdjęcie 20. Turniej piłki plażowej.
- Zdjęcie 21. Zajęcia prowadzone w Ośrodku Kultury w Janowie.
- Zdjęcie 22. Dzień Pluszowego Misia - Janów 2019.
- Zdjęcie 23. Pasowanie na czytelnika.
- Zdjęcie 24. III Noc Bibliotek.

- Zdjęcie 25. Jura Ok! w Muzeum Regionalnym w Złotym Potoku.
- Zdjęcie 26. Jura Ok! - Zwiedzamy zabytki naszego regionu.
- Zdjęcie 27. Igrzyska Sołtysów 2019.
- Zdjęcie 28. Pustynna ośmiornica.
- Zdjęcie 29. Mistrzostwa w lotach balonami na ogrzane powietrze.
- Zdjęcie 30. Przyjęcie w ogrodach Hrabiego Krasińskiego - Juromania.
- Zdjęcie 31. Potrawy serwowane podczas imprez plenerowych w Gminie Janów.
- Zdjęcie 32. Złotopotocki Pstrąg.
- Zdjęcie 33. Desery serwowane podczas imprez plenerowych.
- Zdjęcie 34. Jedna z możliwości przygotowywania Ziemniaka a' la Ponik.
- Zdjęcie 35. Kabex LKS Podkowa Janów.
- Zdjęcie 36. KS Dragon.
- Zdjęcie 37. KS Złoty Potok.
- Zdjęcie 38. Statuetka Starosty za zasługi dla Powiatu - Balonowa Jura.
- Zdjęcie 39. Nagranie dla TVP – promocja w telewizji regionalnej .
- Zdjęcie 40. Sieć Najciekawszych Wsi.
- Zdjęcie 41. Młyn Kołaczew w Złotym Potoku.
- Zdjęcie 42. Dworek Krasińskich w Złotym Potoku.
- Zdjęcie 43. Budynek Rybaczkówki w Złotym Potoku.
- Zdjęcie 44. Kościół Św. Bartłomieja w Żurawiu.

Spis załączników

- Załącznik 1. Analiza dochodów budżetowych Gminy Janów za lata 2016 - 2019.
- Załącznik 2. Struktura dochodów bieżących Gminy Janów w latach 2016 - 2019.
- Załącznik 3. Analiza wydatków budżetowych Gminy Janów za lata 2016 - 2019.
- Załącznik 4. Struktura wydatków bieżących Gminy Janów w latach 2016 - 2019.
- Załącznik 5. Wydatki na poszczególne jednostki OSP w Gminie Janów w latach 2016-2019.

L.p.	Rozdział	Nazwa (uproszczona)	Wykonanie 2016			Wykonanie 2017			Wykonanie 2018			Wykonanie 2019		
			Ogółem	Bieżące	Majątkowe	Ogółem	Bieżące	Majątkowe	Ogółem	Bieżące	Majątkowe	Ogółem	Bieżące	Majątkowe
1	2	3	7	8	9	10	11	12	13	14	15	16	17	18
73	85513	Składki na ubezpieczenia zdrowotne opłacane za osoby pobierające niektóre świadczenia rodzinne	0,00	0,00	0,00	0,00	0,00	0,00	0,00	0,00	0,00	9 479,82	9 479,82	0,00
	900	Gospodarka komunalna i ochrona środowiska	518 848,58	518 848,58	0,00	529 902,64	529 902,64	0,00	501 946,59	501 946,59	0,00	719 392,98	719 392,98	0,00
74	90001	Gospodarka ściekowa i ochrona wód	6 313,82	6 313,82	0,00	4 179,01	4 179,01	0,00	6 854,69	6 854,69	0,00	4 477,00	4 477,00	0,00
75	90002	Gospodarka odpadami	408 996,94	408 996,94	0,00	398 539,97	398 539,97	0,00	404 717,08	404 717,08	0,00	584 103,20	584 103,20	0,00
76	90004	Utrzymanie zieleni w miastach i gminach	0,00	0,00	0,00	0,00	0,00	0,00	0,00	0,00	0,00	9 591,29	9 591,29	0,00
77	90005	Ochrona powietrza atmosferycznego i klimatu	24 000,00	24 000,00	0,00	0,00	0,00	0,00	0,00	0,00	0,00	0,00	0,00	0,00
78	90011	Fundusz Ochrony Środowiska i Gospodarki Wodnej	0,00	0,00	0,00	0,00	0,00	0,00	0,00	0,00	0,00	0,00	0,00	0,00
79	90015	Oświetlenie ulic	0,00	0,00	0,00	0,00	0,00	0,00	0,00	0,00	0,00	0,00	0,00	0,00
80	90019	Wpływy i wydatki związane z gromadzeniem środków z opłat i kar za korzystanie ze środowiska	20 731,51	20 731,51	0,00	14 440,27	14 440,27	0,00	13 791,86	13 791,86	0,00	3 766,47	3 766,47	0,00
81	90020	Wpływy z opłat produktowych	468,83	468,83	0,00	398,67	398,67	0,00	304,56	304,56	0,00	231,42	231,42	0,00
82	90078	Usuwanie skutków klęsk żywiołowych	0,00	0,00	0,00	0,00	0,00	0,00	0,00	0,00	0,00	0,00	0,00	0,00
83	90095	Pozostała działalność	58 337,48	58 337,48	0,00	112 344,72	112 344,72	0,00	76 278,40	76 278,40	0,00	117 223,60	117 223,60	0,00
	921	Kultura i ochrona dziedzictwa narodowego	6 252,03	6 252,03	0,00	50 440,00	50 440,00	0,00	14 421,14	14 421,14	0,00	134 741,36	134 741,36	0,00
84	92109	Domy i ośrodki kultury, świetlice i kluby	0,00	0,00	0,00	0,00	0,00	0,00	0,00	0,00	0,00	8 024,15	8 024,15	0,00
85	92120	Ochrona zabytków i opieka nad zabytkami	0,00	0,00	0,00	0,00	0,00	0,00	0,00	0,00	0,00	0,00	0,00	0,00
86	92195	Pozostała działalność	6 252,03	6 252,03	0,00	50 440,00	50 440,00	0,00	14 421,14	14 421,14	0,00	126 717,21	126 717,21	0,00
	926	Kultura fizyczna	0,00	0,00	0,00	0,00	0,00	0,00	40 000,00	40 000,00	0,00	58 959,51	58 959,51	0,00
87	92601	Obiekty sportowe	0,00	0,00	0,00	0,00	0,00	0,00	0,00	0,00	0,00	13 959,51	13 959,51	0,00
88	92605	Zadania w zakresie kultury fizycznej	0,00	0,00	0,00	0,00	0,00	0,00	40 000,00	40 000,00	0,00	45 000,00	45 000,00	0,00
89	92695	Pozostała działalność	0,00	0,00	0,00	0,00	0,00	0,00	0,00	0,00	0,00	0,00	0,00	0,00
		Razem	21 194 796,55	20 900 624,70	294 171,85	24 267 562,19	22 016 628,29	2 250 933,90	23 843 266,42	22 891 654,83	951 611,59	28 212 713,50	25 827 225,25	2 385 488,25

Źródło: Roczne sprawozdanie Rb 275 z wykonania planu dochodów budżetowych jst za lata 2016-2019

Tabela 60. Struktura dochodów bieżących Gminy Janów w latach 2016 - 2019.

L.p.	Rozdział	Nazwa (uproszczona)	Wykonanie 2016		Wykonanie 2017		Wykonanie 2018		Wykonanie 2019	
			Bieżące	%%	Bieżące	%%	Bieżące	%%	Bieżące	%%
1	2	3	4	5	6	7	8	9	10	11
	010	Rolnictwo i łowiectwo	113 815,88	0,54	122 815,49	0,56	129 829,86	0,57	153 121,96	0,59
1	O1010	Infrastruktura wodociągowa i sanitarna wsi	0,00	0,00	0,00	0,00	0,00	0,00	0,00	0,00
2	O1036	Restrukturyzacja i modernizacja sektora żywnościowego oraz rozwój obszarów wiejskich	0,00	0,00	0,00	0,00	0,00	0,00	0,00	0,00
3	O1041	Program Rozwoju Obszarów Wiejskich 2014-2020	0,00	0,00	0,00	0,00	0,00	0,00	0,00	0,00
4	O1095	Pozostała działalność	113 815,88	0,54	122 815,49	0,56	129 829,86	0,57	153 121,96	0,59
	600	Transport i łączność	0,00	0,00	0,00	0,00	0,00	0,00	0,00	0,00
5	60016	Drogi publiczne gminne	0,00	0,00	0,00	0,00	0,00	0,00	0,00	0,00
6	60017	Drogi wewnętrzne	0,00	0,00	0,00	0,00	0,00	0,00	0,00	0,00
7	60078	Usuwanie skutków klęsk żywiołowych	0,00	0,00	0,00	0,00	0,00	0,00	0,00	0,00
	630	Turystyka	0,00	0,00	0,00	0,00	0,00	0,00	8 000,00	0,03
8	63003	Zadania w zakresie upowszechniania turystyki	0,00	0,00	0,00	0,00	0,00	0,00	0,00	0,00
9	63095	Pozostała działalność	0,00	0,00	0,00	0,00	0,00	0,00	8 000,00	0,03
	700	Gospodarka mieszkaniowa	178 618,32	0,85	180 389,91	0,82	204 644,84	0,89	208 206,50	0,81
10	70005	Gospodarka gruntami i nieruchomościami	14 847,60	0,07	11 323,10	0,05	16 983,24	0,07	12 866,81	0,05
11	70095	Pozostała działalność	163 770,72	0,78	169 066,81	0,77	187 661,60	0,82	195 339,69	0,76
	710	Działalność usługowa	2 000,00	0,01	2 000,00	0,01	2 500,00	0,01	2 500,00	0,01
12	71035	Cmentarze	2 000,00	0,01	2 000,00	0,01	2 500,00	0,01	2 500,00	0,01
	720	Informatyka	0,00	0,00	0,00	0,00	100 800,00	0,44	0,00	0,00
13	72095	Pozostała działalność	0,00	0,00	0,00	0,00	100 800,00	0,44	0,00	0,00
	750	Administracja publiczna	164 823,12	0,80	132 605,69	0,60	113 991,06	0,50	145 183,32	0,56
14	75011	Urzędy wojewódzkie	61 730,49	0,30	64 234,34	0,29	57 066,85	0,25	56 316,01	0,22
15	75023	Urzędy gmin	101 587,13	0,49	68 371,35	0,31	56 886,21	0,25	83 227,34	0,32
16	75056	Spis powszechny i inne	0,00	0,00	0,00	0,00	0,00	0,00	0,00	0,00
17	75075	Promocja jst	1 505,50	0,01	0,00	0,00	0,00	0,00	5 599,97	0,02
18	75085	Wspólna obsługa jst	0,00	0,00	0,00	0,00	38,00	0,00	40,00	0,00
19	75095	Pozostała działalność	0,00	0,00	0,00	0,00	0,00	0,00	0,00	0,00
	751	Urzędy naczelnych organów władzy państwowej, kontroli i ochrony prawa oraz sądownictwa	12 550,00	0,06	1 248,00	0,01	105 019,71	0,46	67 668,49	0,26
20	75101	Urzędy naczelnych organów władzy państwowej, kontroli i ochrony prawa oraz sądownictwa	7 907,00	0,04	1 248,00	0,01	1 253,84	0,01	1 253,36	0,00
21	75107	Wybory Prezydenta RP	0,00	0,00	0,00	0,00	0,00	0,00	0,00	0,00
22	75108	Wybory do Sejmu i Senatu	0,00	0,00	0,00	0,00	0,00	0,00	33 505,00	0,13
23	75109	Wybory do rad gmin, rad powiatów i sejmików województw, wybory wójtów, burmistrzów i prezydentów miast, oraz referenda gminne, powiatowe i wojewódzkie	4 643,00	0,02	0,00	0,00	103 765,87	0,45	48,48	0,00
24	75110	Referenda ogólnokrajowe i konstytucyjne	0,00	0,00	0,00	0,00	0,00	0,00	0,00	0,00
25	75113	Wybory do Parlamentu Europejskiego	0,00	0,00	0,00	0,00	0,00	0,00	32 861,65	0,13
	752	Obrona narodowa	300,00	0,00	800,00	0,00	300,00	0,00	300,00	0,00
26	75212	Pozostałe wydatki obronne	300,00	0,00	800,00	0,00	300,00	0,00	300,00	0,00
	754	Bezpieczeństwo publiczne i ochrona przeciwpożarowa	499,20	0,00	700,00	0,00	0,00	0,00	454,36	0,00
27	75412	Ochotnicze straże pożarne	499,20	0,00	0,00	0,00	0,00	0,00	454,36	0,00
28	75414	Obrona cywilna	0,00	0,00	700,00	0,00	0,00	0,00	0,00	0,00
29	75421	Zarządzanie kryzysowe	0,00	0,00	0,00	0,00	0,00	0,00	0,00	0,00
30	75478	Usuwanie skutków klęsk żywiołowych	0,00	0,00	0,00	0,00	0,00	0,00	0,00	0,00
	755	Wymiar sprawiedliwości	0,00	0,00	0,00	0,00	31 086,00	0,14	0,00	0,00
31	75501	Centralne administracyjne jednostki wymiaru sprawiedliwości i prokuratury	0,00	0,00	0,00	0,00	31 086,00	0,14	0,00	0,00

L.p.	Rozdział	Nazwa (uproszczona)	Wykonanie 2016		Wykonanie 2017		Wykonanie 2018		Wykonanie 2019	
			Bieżące	%%	Bieżące	%%	Bieżące	%%	Bieżące	%%
1	2	3	4	5	6	7	8	9	10	11
	756	Dochody od osób prawnych, od osób fizycznych i od innych jednostek nieposiadających osobowości prawnej oraz wydatki związane z ich poborem	5 924 477,90	28,34	5 935 792,82	26,96	6 531 189,32	28,53	7 046 827,73	27,28
32	75601	Wpływy z podatku dochodowego od osób fiz.	1 991,29	0,01	1 663,29	0,01	4 374,28	0,02	4 641,12	0,02
33	75615	Wpływy z podatku rolnego, leśnego, od czynności cywilnoprawnych, podatków i opłat lokalnych od osób prawnych	863 335,20	4,13	852 742,40	3,87	868 188,50	3,79	868 570,73	3,36
34	75616	Wpływy z podatku rolnego, leśnego, od czynności cywilnoprawnych, podatków i opłat lokalnych od osób fizycznych	1 557 541,09	7,45	1 602 766,72	7,28	1 722 957,45	7,53	1 734 241,50	6,71
35	75618	Wpływy z innych opłat stanowiących dochody JST	96 852,02	0,46	96 222,88	0,44	105 116,79	0,46	105 385,79	0,41
36	75621	Udział gmin w podatkach stanowiących dochód budżetu państwa	3 404 758,30	16,29	3 382 397,53	15,36	3 830 552,30	16,73	4 333 988,59	16,78
	758	Rożne rozliczenia	8 041 534,44	38,47	8 003 237,83	36,35	7 972 934,69	34,83	9 246 265,70	35,80
37	75801	Subwencja oświatowa	4 777 578,00	22,86	4 772 493,00	21,68	4 796 868,00	20,95	5 128 750,00	19,86
38	75802	Uzupełnienie subwencji ogólnej dla jst	0,00	0,00	0,00	0,00	0,00	0,00	0,00	0,00
39	75807	Subwencja wyrównawcza	2 930 835,00	14,02	3 134 002,00	14,23	3 080 141,00	13,46	3 725 834,00	14,43
40	75814	Różne rozliczenia	333 121,44	1,59	96 742,83	0,44	95 925,69	0,42	391 681,70	1,52
	801	Oświata i wychowanie	472 876,95	2,26	478 760,10	2,17	578 801,12	2,52	526 587,23	2,04
41	80101	Szkoły podstawowe	28 420,84	0,14	59 128,92	0,27	1 374,00	0,01	61 396,63	0,24
42	80103	Oddziały przedszkolne	78 042,50	0,37	57 000,50	0,26	58 290,00	0,25	59 870,00	0,23
43	80104	Przedszkola	163 356,80	0,78	147 549,46	0,67	252 046,40	1,10	145 052,75	0,56
44	80110	Gimnazja	14 994,30	0,07	15 162,78	0,07	0,00	0,00	0,00	0,00
45	80114	Zespoły obsługi szkół	49,00	0,00	54,00	0,00	0,00	0,00	0,00	0,00
46	80148	Stołówki szkolne	154 811,90	0,74	185 742,70	0,84	202 534,15	0,88	168 687,20	0,65
47	80150	Realizacja zadań wymagających stosowania specjalnej organizacji nauki dla szkół podstawowych, gimnazjów, liceów ogólnokształcących i profilowanych, szkołach zawodowych i artystycznych	470,27	0,00	0,00	0,00	0,00	0,00	0,00	0,00
48	80153	Zapewnienie uczniom prawa do bezpłatnego dostępu do podręczników	0,00	0,00	0,00	0,00	54 661,97	0,24	42 867,43	0,17
49	80195	Pozostała działalność	32 731,34	0,16	14 121,74	0,06	9 894,60	0,04	48 713,22	0,19
	851	Ochrona zdrowia	0,00	0,00	0,00	0,00	0,00	0,00	16 444,04	0,06
50	85153	Zwalczanie narkomanii	0,00	0,00	0,00	0,00	0,00	0,00	0,00	0,00
51	85154	Przeciwdziałanie alkoholizmowi	0,00	0,00	0,00	0,00	0,00	0,00	16 444,04	0,06
52	85195	Pozostała działalność	0,00	0,00	0,00	0,00	0,00	0,00	0,00	0,00
	852	Pomoc społeczna	5 289 873,69	25,32	441 174,75	2,00	323 838,15	1,41	366 881,42	1,42
53	85202	Domy pomocy społecznej	1 787,37	0,01	8 980,40	0,04	3 398,95	0,01	4 212,60	0,02
54	85206	Wspieranie rodziny	11 400,00	0,05	0,00	0,00	0,00	0,00	0,00	0,00
55	85211	Świadczenia wychowawcze	2 903 349,70	13,89	0,00	0,00	0,00	0,00	0,00	0,00
56	85212	Świadczenia rodzinne, zaliczki alimentacyjne	1 934 276,17	9,25	0,00	0,00	0,00	0,00	0,00	0,00
57	85213	Składki na ubezpiecz. zdrowotne opłacane za osoby pobierające niektóre świadczenia z pomocy społecznej oraz niektóre świadczenia rodzinne	24 506,95	0,12	25 009,71	0,11	23 635,28	0,10	13 575,98	0,05
58	85214	Zasiłki i pomoc w naturze oraz składki na ubezpiecz. emeryt. i rentowe	14 239,96	0,07	9 503,00	0,04	6 676,00	0,03	13 814,50	0,05
59	85216	Zasiłki stałe	218 650,72	1,05	206 474,78	0,94	177 369,05	0,77	159 736,82	0,62
60	85219	Ośrodki pomocy społecznej	80 574,36	0,39	82 030,87	0,37	74 846,07	0,33	75 219,44	0,29
61	85228	Usługi opiekuńcze	13 934,55	0,07	15 452,75	0,07	18 429,40	0,08	27 799,59	0,11
62	85278	Usuwanie skutków klęsk żywiołowych	0,00	0,00	0,00	0,00	0,00	0,00	0,00	0,00
63	85230	Pomoc w zakresie dożywiania	0,00	0,00	23 700,00	0,11	19 483,40	0,09	72 522,49	0,28
64	85295	Pozostała działalność	87 153,91	0,42	70 023,24	0,32	0,00	0,00	0,00	0,00
	853	Pozostałe zadania w zakresie polityki społecznej	87 079,59	0,42	0,00	0,00	51 918,30	0,23	0,00	0,00
65	85395	Pozostała działalność	87 079,59	0,42	0,00	0,00	51 918,30	0,23	0,00	0,00
	854	Edukacyjna opieka wychowawcza	87 075,00	0,42	78 716,36	0,36	80 197,01	0,35	61 040,84	0,24
66	85401	Świetlice szkolne	0,00	0,00	0,00	0,00	0,00	0,00	0,00	0,00

L.p.	Rozdział	Nazwa (uproszczona)	Wykonanie 2016		Wykonanie 2017		Wykonanie 2018		Wykonanie 2019	
			Bieżące	%	Bieżące	%	Bieżące	%	Bieżące	%
1	2	3	4	5	6	7	8	9	10	11
67	85415	Pomoc materialna dla uczniów	17 961,00	0,09	21 268,00	0,10	21 084,00	0,09	13 462,00	0,05
68	85417	Szkolne schroniska młodzieżowe	69 114,00	0,33	57 448,36	0,26	59 113,01	0,26	47 578,84	0,18
	855	Rodzina	0,00	0,00	6 058 044,70	27,52	6 108 237,04	26,69	7 064 649,81	27,35
69	85501	Świadczenia wychowawcze	0,00	0,00	3 927 040,65	17,84	3 783 199,43	16,53	4 794 932,64	18,57
70	85502	Świadczenia rodzinne, zaliczka alimentacyjna i składki	0,00	0,00	2 119 975,29	9,63	2 092 440,99	9,14	2 026 735,71	7,85
71	85503	Karta Dużej Rodziny	0,00	0,00	60,76	0,00	136,62	0,00	446,64	0,00
72	85504	Wspieranie rodziny	0,00	0,00	10 968,00	0,05	232 460,00	1,02	233 055,00	0,90
73	85513	Składki na ubezpieczenie zdrowotne opłacane za osoby pobierające niektóre świadczenia rodzinne	0,00	0,00	0,00	0,00	0,00	0,00	9 479,82	0,04
	900	Gospodarka komunalna i ochrona środowiska	518 848,58	2,48	529 902,64	2,41	501 946,59	2,19	719 392,98	2,79
74	90001	Gospodarka ściekowa i ochrona wód	6 313,82	0,03	4 179,01	0,02	6 854,69	0,03	4 477,00	0,02
75	90002	Gospodarka odpadami	408 996,94	1,96	398 539,97	1,81	404 717,08	1,77	584 103,20	2,26
	90004	Utrzymanie zieleni w miastach i gminach	0,00	0,00	0,00	0,00	0,00	0,00	9 591,29	0,04
76	90005	Ochrona powietrza atmosferycznego i klimatu	24 000,00	0,11	0,00	0,00	0,00	0,00	0,00	0,00
77	90011	Fundusz Ochrony Środowiska i Gospodarki Wodnej	0,00	0,00	0,00	0,00	0,00	0,00	0,00	0,00
78	90015	Oświetlenie ulic	0,00	0,00	0,00	0,00	0,00	0,00	0,00	0,00
79	90019	Wpływy i wydatki związane z gromadzeniem środków z opłat i kar za korzystanie ze środowiska	20 731,51	0,10	14 440,27	0,07	13 791,86	0,06	3 766,47	0,01
80	90020	Wpływy z opłat produktowych	468,83	0,00	398,67	0,00	304,56	0,00	231,42	0,00
81	90078	Usuwanie skutków klęsk żywiołowych	0,00	0,00	0,00	0,00	0,00	0,00	0,00	0,00
82	90095	Pozostała działalność	58 337,48	0,28	112 344,72	0,51	76 278,40	0,33	117 223,60	0,45
	921	Kultura i ochrona dziedzictwa narodowego	6 252,03	0,03	50 440,00	0,23	14 421,14	0,06	134 741,36	0,52
83	92109	Domy i ośrodki kultury, świetlice i kluby	0,00	0,00	0,00	0,00	0,00	0,00	8 024,15	0,03
84	92120	Ochrona zabytków i opieka nad zabytkami	0,00	0,00	0,00	0,00	0,00	0,00	0,00	0,00
85	92195	Pozostała działalność	6 252,03	0,03	50 440,00	0,23	14 421,14	0,06	126 717,21	0,49
	926	Kultura fizyczna	0,00	0,00	0,00	0,00	40 000,00	0,17	58 959,51	0,23
86	92601	Obiekty sportowe	0,00	0,00	0,00	0,00	0,00	0,00	13 959,51	0,05
87	92605	Zadania w zakresie kultury fizycznej	0,00	0,00	0,00	0,00	40 000,00	0,17	45 000,00	0,17
88	92695	Pozostała działalność	0,00	0,00	0,00	0,00	0,00	0,00	0,00	0,00
		Razem	20 900 624,70	100,00	22 016 628,29	100,00	22 891 654,83	100,00	25 827 225,25	100,00

Źródło: Roczne sprawozdanie Rb 275 z wykonania planu dochodów budżetowych JST za lata 2016-2019.

L.p.	Rozdział	Nazwa (uproszczona)	Wykonanie 2016			Wykonanie 2017			Wykonanie 2018			Wykonanie 2019		
			Ogółem	Bieżące	Majątkowe	Ogółem	Bieżące	Majątkowe	Ogółem	Bieżące	Majątkowe	Ogółem	Bieżące	Majątkowe
1	2	3	10	11	12	7	8	9	4	5	6	13	14	15
75	85295	Pozostała działalność	137 655,51	137 655,51	0,00	104 145,75	104 145,75	0,00	2 300,00	2 300,00	0,00	2 500,00	2 500,00	0,00
	853	Pozostałe zadania w zakresie polityki społecznej	10 800,00	10 800,00	0,00	9 600,00	9 600,00	0,00	9 800,88	9 800,88	0,00	10 137,60	10 137,60	0,00
76	85395	Pozostała działalność	10 800,00	10 800,00	0,00	9 600,00	9 600,00	0,00	9 800,88	9 800,88	0,00	10 137,60	10 137,60	0,00
	854	Edukacyjna opieka wychowawcza	137 609,47	137 609,47	0,00	148 731,81	148 731,81	0,00	154 616,60	154 616,60	0,00	166 776,31	166 776,31	0,00
77	85401	Świetlice szkolne	0,00	0,00	0,00	0,00	0,00	0,00	4 139,69	4 139,69	0,00	0,00	0,00	0,00
78	85415	Pomoc materialna dla uczniów	24 802,20	24 802,20	0,00	26 140,00	26 140,00	0,00	26 550,00	26 550,00	0,00	14 760,00	14 760,00	0,00
79	85417	Szkolne schroniska młodzieżowe	112 807,27	112 807,27	0,00	122 591,81	122 591,81	0,00	123 926,91	123 926,91	0,00	150 193,39	150 193,39	0,00
80	85495	Pozostała działalność	0,00	0,00	0,00	0,00	0,00	0,00	0,00	0,00	0,00	1 822,92	1 822,92	0,00
	855	Rodzina	0,00	0,00	0,00	6 078 415,37	6 078 415,37	0,00	6 134 803,96	6 134 803,96	0,00	7 084 031,83	7 084 031,83	0,00
81	85501	Świadczenia wychowawcze	0,00	0,00	0,00	3 927 040,65	3 927 040,65	0,00	3 783 096,44	3 783 096,44	0,00	4 794 932,64	4 794 932,64	0,00
82	85502	Świadczenia rodzinne, zaliczka alimentacyjna i składki	0,00	0,00	0,00	2 120 911,55	2 120 911,55	0,00	2 097 104,41	2 097 104,41	0,00	2 025 106,09	2 025 106,09	0,00
83	85503	Karta Dużej Rodziny	0,00	0,00	0,00	60,30	60,30	0,00	136,16	136,16	0,00	445,21	445,21	0,00
84	85504	Wspieranie rodziny	0,00	0,00	0,00	26 442,87	26 442,87	0,00	250 137,95	250 137,95	0,00	249 704,07	249 704,07	0,00
85	85508	Rodziny zastępcze	0,00	0,00	0,00	3 960,00	3 960,00	0,00	4 329,00	4 329,00	0,00	4 364,00	4 364,00	0,00
86	85513	Składki na ubezpieczenie zdrowotne opłacane za osoby pobierające niektóre świadczenia rodzinne	0,00	0,00	0,00	0,00	0,00	0,00	0,00	0,00	0,00	9 479,82	9 479,82	0,00
	900	Gospodarka komunalna i ochrona środowiska	1 287 600,41	1 109 495,24	178 105,17	1 485 114,47	1 264 220,28	220 894,19	3 882 093,76	1 390 987,35	2 491 106,41	1 764 695,83	1 488 276,83	276 419,00
87	90001	Gospodarka ściekowa i ochrona wód	7 233,37	7 233,37	0,00	247 646,64	123 490,64	124 156,00	2 309 891,59	202 448,59	2 107 443,00	312 022,76	147 509,26	164 513,50
88	90002	Gospodarka odpadami	320 400,00	320 400,00	0,00	352 200,00	352 200,00	0,00	384 296,00	384 296,00	0,00	639 244,33	639 244,33	0,00
89	90004	Utrzymanie zieleni	31 513,57	22 513,57	9 000,00	19 213,50	19 213,50	0,00	40 914,93	27 314,93	13 600,00	48 002,01	33 338,01	14 664,00
90	90005	Ochrona powietrza atmosferycznego i klimatu	30 000,00	30 000,00	0,00	0,00	0,00	0,00	0,00	0,00	0,00	9 150,00	0,00	9 150,00
91	90015	Oświetlenie ulic, placów i dróg	539 670,29	437 280,52	102 389,77	412 836,70	350 925,51	61 911,19	425 988,08	366 733,02	59 255,06	484 884,08	405 402,58	79 481,50
92	90078	Usuwanie skutków klęsk żywiołowych	0,00	0,00	0,00	0,00	0,00	0,00	0,00	0,00	0,00	0,00	0,00	0,00
93	90095	Pozostała działalność	358 783,18	292 067,78	66 715,40	453 217,63	418 390,63	34 827,00	721 003,16	410 194,81	310 808,35	271 392,65	262 782,65	8 610,00
	921	Kultura i ochrona dziedzictwa narodowego	891 965,24	891 965,24	0,00	1 006 674,52	1 002 174,52	4 500,00	1 134 674,98	1 134 674,98	0,00	1 189 174,78	1 163 890,27	25 284,51
94	92109	Domy i ośrodki kultury, świetlice i kluby	298 342,26	298 342,26	0,00	452 745,58	452 745,58	0,00	419 159,91	419 159,91	0,00	433 656,69	419 434,69	14 222,00
95	92116	Biblioteki	200 000,00	200 000,00	0,00	200 499,36	200 499,36	0,00	200 499,05	200 499,05	0,00	215 695,74	215 695,74	0,00
96	92118	Muzea	151 182,00	151 182,00	0,00	150 000,00	150 000,00	0,00	150 000,00	150 000,00	0,00	175 000,00	175 000,00	0,00
97	92120	Ochrona zabytków i opieka nad zabytkami	0,00	0,00	0,00	0,00	0,00	0,00	0,00	0,00	0,00	0,00	0,00	0,00
98	92195	Pozostała działalność	242 440,98	242 440,98	0,00	203 429,58	198 929,58	4 500,00	365 016,02	365 016,02	0,00	364 822,35	353 759,84	11 062,51
	926	Kultura fizyczna	117 168,95	76 783,50	40 385,45	147 172,98	122 304,97	24 868,01	141 510,39	114 848,35	26 662,04	85 009,10	85 009,10	0,00
99	92601	Obiekty sportowe	37 436,93	25 174,42	12 262,51	22 190,93	22 190,93	0,00	24 396,20	20 241,52	4 154,68	21 354,80	21 354,80	0,00
100	92695	Pozostała działalność	79 732,02	51 609,08	28 122,94	124 982,05	100 114,04	24 868,01	117 114,19	94 606,83	22 507,36	63 654,30	63 654,30	0,00
		Razem	19 201 055,94	18 351 637,49	849 418,45	25 022 022,01	20 391 070,25	4 630 951,76	26 637 926,58	21 801 776,13	4 836 150,45	26 544 967,07	23 845 771,36	2 699 195,71

Źródło: Sprawozdanie roczne z wykonania budżetu za lata 2016-2019.

Tabela 62. Struktura wydatków bieżących Gminy Janów w latach 2016 - 2019.

L.p.	Rozdział	Nazwa (uproszczona)	Wykonanie 2016		Wykonanie 2017		Wykonanie 2018		Wykonanie 2019	
			Bieżące	%%	Bieżące	%%	Bieżące	%%	Bieżące	%%
1	2	3	4	5	6	7	8	9	10	11
	010	Rolnictwo i łowiectwo	168 324,92	0,92	144 242,98	0,71	233 271,36	1,07	148 417,46	0,62
1	O1010	Infrastruktura wodociągowa i sanitarna wsi	58 904,70	0,32	26 063,14	0,13	108 059,27	0,50	0,00	0,00
2	O1030	Izby rolnicze	4 954,09	0,03	4 714,10	0,02	4 731,98	0,02	4 670,31	0,02
3	O1036	Restrukturyzacja i modernizacja sektora żywnościowego oraz rozwój obszarów wiejskich	0,00	0,00	0,00	0,00	0,00	0,00	0,00	0,00
4	O1095	Pozostała działalność	104 466,13	0,57	113 465,74	0,56	120 480,11	0,55	143 747,15	0,60
	400	Wytwarzanie i zaopatrywanie w wodę	0,00	0,00	0,00	0,00	0,00	0,00	175 277,00	0,74
5	40002	Dostarczanie wody	0,00	0,00	0,00	0,00	0,00	0,00	175 277,00	0,74
	600	Transport i łączność	219 729,53	1,19	270 563,50	1,33	312 183,15	1,43	253 370,23	1,06
6	60014	Drogi publiczne powiatowe	0,00	0,00	0,00	0,00	0,00	0,00	0,00	0,00
7	60016	Drogi publiczne gminne	206 254,43	1,12	270 563,50	1,33	312 183,15	1,43	253 370,23	1,06
8	60017	Drogi wewnętrzne	0,00	0,00	0,00	0,00	0,00	0,00	0,00	0,00
9	60078	Usuwanie skutków klęsk żywiołowych	0,00	0,00	0,00	0,00	0,00	0,00	0,00	0,00
10	60095	Pozostała działalność	13 475,10	0,07	0,00	0,00	0,00	0,00	0,00	0,00
	630	Turystyka	6 379,42	0,03	6 751,48	0,03	18 025,58	0,08	16 268,04	0,07
11	63003	Zadania w zakresie upowszechniania turystyki	0,00	0,00	0,00	0,00	0,00	0,00	0,00	0,00
12	63095	Pozostała działalność	6 379,42	0,03	6 751,48	0,03	18 025,58	0,08	16 268,04	0,07
	700	Gospodarka mieszkaniowa	65 339,22	0,36	37 590,97	0,18	84 559,23	0,39	43 323,91	0,18
13	70005	Gospodarka gruntami i nieruchomościami	65 339,22	0,36	37 590,97	0,18	84 559,23	0,39	43 323,91	0,18
	710	Działalność usługowa	26 345,50	0,14	8 606,50	0,04	21 314,26	0,10	5 387,05	0,02
14	71004	Plany zagospodarowania przestrzennego	21 884,00	0,12	2 490,00	0,01	13 265,67	0,06	1 554,70	0,01
15	71035	Cmentarze	4 461,50	0,02	6 116,50	0,03	8 048,59	0,04	3 832,35	0,02
	720	Informatyka	0,00	0,00	0,00	0,00	100 800,00	0,46	0,00	0,00
16	72095	Pozostała działalność	0,00	0,00	0,00	0,00	100 800,00	0,46	0,00	0,00
	750	Administracja publiczna	2 301 210,60	12,55	2 273 427,45	11,14	2 643 440,84	12,13	2 795 176,80	11,72
17	75011	Urzędy wojewódzkie	142 345,54	0,78	123 256,79	0,60	130 024,54	0,60	138 609,01	0,58
18	75022	Rady gmin	124 315,99	0,68	141 421,89	0,69	145 041,84	0,67	187 139,10	0,78
19	75023	Urzędy gmin	1 974 229,22	10,76	1 940 839,29	9,52	2 040 327,73	9,36	2 096 511,24	8,79
20	75056	Spis powszechny i inne	0,00	0,00	0,00	0,00	0,00	0,00	0,00	0,00
21	75075	Promocja JST	35 113,24	0,19	24 795,13	0,12	53 212,08	0,24	45 430,91	0,19
22	75085	Wspólna obsługa JST	0,00	0,00	0,00	0,00	227 018,88	1,04	248 597,68	1,04
23	75095	Pozostała działalność	25 206,61	0,14	43 114,35	0,21	47 815,77	0,22	78 888,86	0,33
	751	Urzędy naczelnych organów władzy państwowej, kontroli i ochrony prawa oraz sądownictwa	12 550,00	0,07	1 248,00	0,01	105 019,71	0,49	67 668,49	0,28
24	75101	Urzędy naczelnych organów władzy państwowej, kontroli i ochrony prawa oraz sądownictwa	7 907,00	0,04	1 248,00	0,01	1 253,84	0,01	1 253,36	0,01
25	75107	Wybory Prezydenta RP	0,00	0,00	0,00	0,00	0,00	0,00	0,00	0,00
26	75108	Wybory do Sejmu i Senatu	0,00	0,00	0,00	0,00	0,00	0,00	33 505,00	0,14
27	75109	Wybory do rad gmin, rad powiatów i sejmików województw, wybory wójtów, burmistrzów i prezydentów miast, oraz referenda gminne, powiatowe i wojewódzkie	4 643,00	0,03	0,00	0,00	103 765,87	0,48	48,48	0,00
28	75110	Referenda ogólnokrajowe i konstytucyjne	0,00	0,00	0,00	0,00	0,00	0,00	0,00	0,00
29	75113	Wybory do Parlamentu Europejskiego	0,00	0,00	0,00	0,00	0,00	0,00	32 861,65	0,14
	752	Obrona narodowa	300,00	0,00	800,00	0,00	300,00	0,00	300,00	0,00
30	75212	Pozostałe wydatki obronne	300,00	0,00	800,00	0,00	300,00	0,00	300,00	0,00

L.p.	Rozdział	Nazwa (uproszczona)	Wykonanie 2016		Wykonanie 2017		Wykonanie 2018		Wykonanie 2019	
			Bieżące	%%	Bieżące	%%	Bieżące	%%	Bieżące	%%
1	2	3	4	5	6	7	8	9	10	11
	754	Bezpieczeństwo publiczne i ochrona przeciwpożarowa	191 914,70	1,04	257 475,44	1,26	286 053,44	1,30	238 269,32	1,00
31	75404	Komendy Wojewódzkie Policji	0,00	0,00	0,00	0,00	0,00	0,00	0,00	0,00
32	75410	Komendy Wojewódzkie PSP	0,00	0,00	5 000,00	0,02	5 000,00	0,02	4 000,00	0,02
33	75411	Komendy Powiatowe PSP	0,00	0,00	0,00	0,00	0,00	0,00	0,00	0,00
34	75412	Ochotnicze straże pożarne	178 609,92	0,97	203 699,78	1,00	269 104,73	1,23	227 450,31	0,95
35	75414	Obrona cywilna	611,24	0,00	1 514,93	0,01	722,74	0,00	483,11	0,00
36	75421	Zarządzanie kryzysowe	1 107,00	0,01	35 260,73	0,17	0,00	0,00	0,00	0,00
37	75478	Usuwanie skutków klęsk żywiołowych	0,00	0,00	0,00	0,00	0,00	0,00	0,00	0,00
38	75495	Pozostała działalność	11 586,54	0,06	12 000,00	0,06	11 225,97	0,05	6 335,90	0,03
	756	Dochody od osób prawnych, od osób fizycznych i od innych jednostek nieposiadających osobowości prawnej oraz wydatki związane z ich poborem	0,00	0,00	0,00	0,00	0,00	0,00	0,00	0,00
39	75647	Pobór podatków, opłat i nie opodatkowanych należności budżetowych	0,00	0,00	0,00	0,00	0,00	0,00	0,00	0,00
	757	Obsługa długu publicznego	273 197,72	1,49	307 655,30	1,51	274 965,56	1,26	364 045,95	1,53
40	75702	Obsługa papierów wartościowych, kredytów i pożyczek JST	273 197,72	1,49	307 655,30	1,51	274 965,56	1,26	364 045,95	1,53
	758	Różne rozliczenia	16 532,56	0,09	15 952,37	0,08	18 617,22	0,09	17 226,77	0,07
41	75814	Różne rozliczenia finansowe	16 532,56	0,09	15 952,37	0,08	18 617,22	0,09	17 226,77	0,07
42	75818	Rezerwy ogólne i celowe	0,00	0,00	0,00	0,00	0,00	0,00	0,00	0,00
	801	Oświata i wychowanie	6 654 994,11	36,27	7 134 316,07	34,98	7 605 468,06	34,88	8 572 851,41	35,95
43	80101	Szkoły podstawowe	3 225 846,11	17,58	3 644 462,86	17,87	4 506 106,10	20,67	5 541 284,91	23,24
44	80103	Oddziały przedszkolne w szkołach podstawowych	208 629,45	1,14	214 645,37	1,05	246 444,43	1,13	278 054,18	1,17
45	80104	Przedszkola	844 072,40	4,60	908 998,04	4,46	1 063 859,26	4,88	1 149 164,33	4,82
46	80110	Gimnazja	1 272 093,98	6,93	1 148 931,66	5,63	719 874,51	3,30	380 367,14	1,60
47	80113	Dowożenie uczniów do szkół	217 459,66	1,18	214 613,14	1,05	230 879,51	1,06	248 938,24	1,04
48	80114	Zespoły obsługi szkół	232 326,15	1,27	247 553,24	1,21	0,00	0,00	0,00	0,00
49	80146	Dokształcanie i doskonalenie nauczycieli	0,00	0,00	1 500,00	0,01	10 480,00	0,05	10 249,00	0,04
50	80148	Stołówki szkolne	302 290,98	1,65	374 103,49	1,83	410 862,22	1,88	398 706,72	1,67
51	80149	Realizacja zadań wymagających stosowania specjalnej organizacji nauki dla przedszkoli, oddziałów, szkołach podstawowych i innych	71 956,51	0,39	111 815,69	0,55	113 459,88	0,52	115 193,66	0,48
52	80150	Realizacja zadań wymagających stosowania specjalnej organizacji nauki dla szkół podstawowych, gimnazjów, liceów ogólnokształcących i profilowanych, szkołach zawodowych i artystycznych	249 966,37	1,36	237 598,38	1,17	153 667,20	0,70	157 061,16	0,66
53	80152	Realizacja zadań wymagających stosowania specjalnej organizacji nauki w gimnazjach, liceach, technikach, szkołach policealnych i innych	0,00	0,00	0,00	0,00	25 464,27	0,12	0,00	0,00
54	80153	Zapewnienie uczniom prawa do bezpłatnego dostępu do podręczników	0,00	0,00	0,00	0,00	54 807,65	0,25	42 721,75	0,18
55	80195	Pozostała działalność	30 352,50	0,17	30 094,20	0,15	69 563,03	0,32	251 110,32	1,05
	851	Ochrona zdrowia	104 910,12	0,57	94 886,01	0,47	100 909,29	0,45	103 205,50	0,43
56	85141	Ratownictwo medyczne	0,00	0,00	0,00	0,00	3 000,00	0,01	0,00	0,00
57	85153	Zwalczanie narkomanii	853,20	0,00	1 895,52	0,01	995,89	0,00	0,00	0,00
58	85154	Przeciwdziałanie alkoholizmowi	104 056,92	0,57	92 990,49	0,46	96 913,40	0,44	103 205,50	0,43
59	85195	Pozostała działalność	0,00	0,00	0,00	0,00	0,00	0,00	0,00	0,00
	852	Pomoc społeczna	6 083 255,64	33,13	1 212 107,23	5,94	1 057 116,31	4,84	1 046 861,49	4,39
60	85201	Placówki opiekuńczo- wychowawcze	6 025,44	0,03	0,00	0,00	0,00	0,00	0,00	0,00
61	85202	Domy pomocy społecznej	143 641,29	0,78	167 064,23	0,82	127 981,51	0,59	89 517,70	0,38
62	85204	Rodziny zastępcze	3 960,00	0,02	0,00	0,00	0,00	0,00	0,00	0,00
63	85205	Zadania w zakresie przeciwdziałania przemocy w rodzinie	850,10	0,00	2 423,60	0,01	2 897,84	0,01	3 560,42	0,01
64	85206	Wspieranie rodziny	21 931,90	0,12	0,00	0,00	0,00	0,00	0,00	0,00
65	85211	Świadczenia wychowawcze	2 903 349,70	15,82	0,00	0,00	0,00	0,00	0,00	0,00
66	85212	Świadczenia rodzinne, zaliczki alimentacyjne	1 939 736,54	10,57	0,00	0,00	0,00	0,00	0,00	0,00
67	85213	Składki na ubezpieczenie zdrowotne opłacane za osoby pobierające niektóre świadczenia z pomocy społecznej oraz niektóre świadczenia rodzinne	24 506,95	0,13	25 009,71	0,12	23 635,28	0,11	13 575,98	0,06
68	85214	Zasiłki i pomoc w naturze oraz składki na ubezpieczenie emerytalne i rentowe	100 694,65	0,55	78 924,06	0,39	54 676,72	0,25	57 048,62	0,24
69	85215	Dodatki mieszkaniowe	0,00	0,00	0,00	0,00	0,00	0,00	0,00	0,00
70	85216	Zasiłki stałe	218 650,72	1,19	206 474,78	1,01	177 369,05	0,81	159 736,82	0,67
71	85219	Ośrodki pomocy społecznej	446 172,95	2,43	436 836,35	2,14	460 746,89	2,11	459 957,90	1,93
72	85228	Usługi opiekuńcze	136 079,89	0,74	150 594,15	0,74	172 225,62	0,79	169 541,56	0,71
73	85230	Pomoc w zakresie żywienia	0,00	0,00	40 634,60	0,20	35 283,40	0,16	91 422,49	0,38

L.p.	Rozdział	Nazwa (uproszczona)	Wykonanie 2016		Wykonanie 2017		Wykonanie 2018		Wykonanie 2019	
			Bieżące	%%	Bieżące	%%	Bieżące	%%	Bieżące	%%
1	2	3	4	5	6	7	8	9	10	11
74	85278	Usuwanie skutków klęsk żywiołowych	0,00	0,00	0,00	0,00	0,00	0,00	0,00	0,00
75	85295	Pozostała działalność	137 655,51	0,75	104 145,75	0,51	2 300,00	0,01	2 500,00	0,01
853 Pozostałe zadania w zakresie polityki społecznej			10 800,00	0,06	9 600,00	0,05	9 800,88	0,04	10 137,60	0,04
76	85395	Pozostała działalność	10 800,00	0,06	9 600,00	0,05	9 800,88	0,04	10 137,60	0,04
854 Edukacyjna opieka wychowawcza			137 609,47	0,75	148 731,81	0,73	154 616,60	0,71	166 776,31	0,70
77	85401	Świetlice szkolne	0,00	0,00	0,00	0,00	4 139,69	0,02	0,00	0,00
78	85415	Pomoc materialna dla uczniów	24 802,20	0,14	26 140,00	0,13	26 550,00	0,12	14 760,00	0,06
79	85417	Szkolne schroniska młodzieżowe	112 807,27	0,61	122 591,81	0,60	123 926,91	0,57	150 193,39	0,63
80	85495	Pozostała działalność	0,00	0,00	0,00	0,00	0,00	0,00	1 822,92	0,01
855 Rodzina			0,00	0,00	6 078 415,37	29,81	6 134 803,96	28,14	7 084 031,83	29,71
81	85501	Świadczenia wychowawcze	0,00	0,00	3 927 040,65	19,26	3 783 096,44	17,35	4 794 932,64	20,11
82	85502	Świadczenia rodzinne, zaliczka alimentacyjna i składki	0,00	0,00	2 120 911,55	10,40	2 097 104,41	9,62	2 025 106,09	8,49
83	85503	Karta Dużej Rodziny	0,00	0,00	60,30	0,00	136,16	0,00	445,21	0,00
84	85504	Wspieranie rodziny	0,00	0,00	26 442,87	0,13	250 137,95	1,15	249 704,07	1,05
85	85508	Rodziny zastępcze	0,00	0,00	3 960,00	0,02	4 329,00	0,02	4 364,00	0,02
86	85513	Składki na ubezpiecz. zdrowotne opłacane za osoby pobierające niektóre świadczenia rodzinne	0,00	0,00	0,00	0,00	0,00	0,00	9 479,82	0,04
900 Gospodarka komunalna i ochrona środowiska			1 109 495,24	6,04	1 264 220,28	6,20	1 390 987,35	6,38	1 488 276,83	6,24
87	90001	Gospodarka ściekowa i ochrona wód	7 233,37	0,04	123 490,64	0,61	202 448,59	0,93	147 509,26	0,62
88	90002	Gospodarka odpadami	320 400,00	1,75	352 200,00	1,73	384 296,00	1,76	639 244,33	2,68
89	90004	Utrzymanie zieleni	22 513,57	0,12	19 213,50	0,09	27 314,93	0,13	33 338,01	0,14
90	90005	Ochrona powietrza atmosferycznego i klimatu	30 000,00	0,16	0,00	0,00	0,00	0,00	0,00	0,00
91	90015	Oświetlenie ulic, placów i dróg	437 280,52	2,38	350 925,51	1,72	366 733,02	1,68	405 402,58	1,70
92	90078	Usuwanie skutków klęsk żywiołowych	0,00	0,00	0,00	0,00	0,00	0,00	0,00	0,00
93	90095	Pozostała działalność	292 067,78	1,59	418 390,63	2,05	410 194,81	1,88	262 782,65	1,10
921 Kultura i ochrona dziedzictwa narodowego			891 965,24	4,86	1 002 174,52	4,92	1 134 674,98	5,20	1 163 890,27	4,88
94	92109	Domy i ośrodki kultury, świetlice i kluby	298 342,26	1,63	452 745,58	2,22	419 159,91	1,92	419 434,69	1,76
95	92116	Biblioteki	200 000,00	1,09	200 499,36	0,98	200 499,05	0,92	215 695,74	0,90
96	92118	Muzea	151 182,00	0,82	150 000,00	0,74	150 000,00	0,69	175 000,00	0,73
97	92120	Ochrona zabytków i opieka nad zabytkami	0,00	0,00	0,00	0,00	0,00	0,00	0,00	0,00
98	92195	Pozostała działalność	242 440,98	1,32	198 929,58	0,98	365 016,02	1,67	353 759,84	1,48
926 Kultura fizyczna			76 783,50	0,42	122 304,97	0,60	114 848,35	0,52	85 009,10	0,36
99	92601	Obiekty sportowe	25 174,42	0,14	22 190,93	0,11	20 241,52	0,09	21 354,80	0,09
100	92695	Pozostała działalność	51 609,08	0,28	100 114,04	0,49	94 606,83	0,43	63 654,30	0,27
Razem			18 351 637,49	100,00	20 391 070,25	100,00	21 801 776,13	100,00	23 845 771,36	100,00

Źródło: Sprawozdanie roczne z wykonania budżetu za lata 2016-2019.

