

PROJEKT STAŁEJ ORGANIZACJI RUCHU

Nazwa i adres obiektu: Żuraw ul. Leśna

Temat Przebudowa ul. Leśnej w Żurawiu

Inwestor: Urząd Gminy Janów
ul. Częstochowska 1
42-253 Janów

Autor projektu: inż. Edward Hibner

inż. Edward Hibner
UPRAWNIENIA BUDOWLANE
UAN - VIII/83861/31/85
UAN - VIII/83861/20/87
42-202 Częstochowa, ul. Pancer

Wrzesień 2018

Załącznik do zatwierdzenia/opinii
KM-VII.7121 1.190.2018 z dnia 05.11.2018
Charakter organizacji ruchu: stała/~~czasowa~~
Stowarzyszenie Powiatowe w Częstochowie
ul. Inna III Sobieskiego 9, 42-217 Częstochowa

OPIS TECHNICZNY

Część OPISOWA

1. PODSTAWA OPRACOWANIA
2. TEMAT I ZAKRES OPRACOWANIA
3. CHARAKTERYSTYKA DROGI OBJĘTEJ OPRACOWANIEM – STAN ISTNIEJĄCY
4. STAN PROJEKTOWANY
5. WYKAZ ZASTOSOWANYCH ZNAKÓW I URZĄDZEŃ BEZPIECZEŃSTWA RUCHU
6. UWAGI I ZALECENIA KOŃCOWE

Część rysunkowa

- Rys. 1 Orientacja
Rys. 2 Projektowana organizacja ruchu
Rys. 3 Projektowana organizacja ruchu

Załącznik do zatwierdzenia/opinii
KM-VII.7121 z dnia 05 LIS, 2019
Charakter organizacji ruchu: stała/czasowa
Starostwo Powiatowe w Częstochowie
ul. Jana III Sobieskiego 9, 42-217 Częstochowa
Podpis

Część opisowa

1. Podstawa opracowania

- Podstawą opracowania jest zatwierdzona dokumentacja budowlana dla przebudowy ul. Leśnej w Żurawiu gmina Janów powiat częstochowski.
- Szczegółowe warunki techniczne dla znaków i sygnałów drogowych oraz urządzeń bezpieczeństwa ruchu drogowego i warunki ich umieszczania na drogach – Załączniki nr 1-4 do rozporządzenia Ministra Infrastruktury z dnia 3 lipca 2003 r w sprawie szczegółowych warunków technicznych dla znaków i sygnałów drogowych oraz urządzeń bezpieczeństwa ruchu drogowego i warunków ich umieszczania na drogach (Dz.U. z 2003r. Nr 220, poz.2181, z późn. zm.).
- Rozporządzenie Ministra Infrastruktury z dnia 23 września 2003r. w sprawie szczegółowych warunków zarządzania ruchem na drogach oraz wykonywania nadzoru nad tym zarządzaniem (Dz. U. z 2003r. Nr 177, poz.1729).

2. Temat i zakres opracowania

Tematem opracowania projekt stałej organizacji ruchu w związku z przebudową ul. Leśnej w Żurawiu gmina Janów.

3. Charakterystyka ulicy objętej opracowaniem –stan istniejący

Prace budowlane dotyczą przebudowy ulicy Leśnej drogi gminnej. W stanie istniejący droga ta posiada nawierzchnie bitumiczną szerokości ok. 5,0m oraz obustronne pobocza gruntowe. Do pasa drogowego przylega zabudowa mieszkaniowa jednorodzinna. Od strony południowej ul. Leśna krzyżuje się z ul. Lipnicą stanowiącą drogę powiatową nr 1039S.

Ulica Lipnica posiada jezdnie o nawierzchni bitumicznej szerokości 6,0m, obustronne pobocza gruntowe oraz przydrożne rowy będące częściowo w zaniku. Do pasa drogowego przylega zabudowa mieszkaniowa jednorodzinna. Ulicą Lipnicą prowadzona jest komunikacja publiczna.

Na całym obszarze objętym opracowaniem obowiązuje prędkość 50km/h w dzień i 60km/h w nocy. *Istniejące natężenie ruchu do 50 pojazdów szczytu.*

W stanie istniejącym w rejonie robót występuje oznakowanie pionowe. Szczegóły rozmieszczenia oznakowania pokazano na rys. 2,

4. Stan projektowany

Ulica Leśna przebudowa zostanie na odcinku 374mb. Powstanie jezdni o nawierzchni bitumicznej szerokości 5,0m z poszerzeniem na łuku do 5,6m, obustronne chodniki oraz utwardzone kostką brukową pobocza w miejscach, gdzie istniejące zagospodarowanie terenu uniemożliwia wybudowanie chodnika.

Szczegóły rozmieszczenia oznakowania przedstawiono na rys. 2,3

Załącznik do zatwierdzenia/opinii
KM-VII.7121 / 1.130.2018 z dnia 05 LIS. 2019
Charakter organizacji ruchu: stała/czasowa
Starostwo Powiatowe w Częstochowie
ul. Jana III Sobieskiego 9, 41-217 Częstochowa
Podpis

5. Wykaz zastosowanych znaków drogowych

5.1 Znaki Poziome

Symbol	Długość	m ² /mb	m ²
P-7a	15	0,24	3,6
P-17	30	1,71/15mb	3,42

5.2 Znaki Pionowe

Symbol	Znaki Projektowane	Znaki do przestawienia	Znaki do Likwidacji
A-7	-	1 szt. (S)	-
D-15	1 szt. (S)	-	-
D-42	1 szt. (MI)	-	-
D-43	1 szt. (MI)	-	-

(MI) - znaki mini
(M) - znaki małe
(S) - znaki średnie

6. Uwagi i zalecenia końcowe.

Wszystkie zastosowane w projekcie znaki powinny być wykonane i ustawione w terenie zgodnie z obowiązującymi w tym zakresie Załącznikami nr 1-4 do rozporządzenia Ministra Infrastruktury z dnia 3 lipca 2003 r w sprawie szczegółowych warunków technicznych dla znaków i sygnałów drogowych oraz urządzeń bezpieczeństwa ruchu drogowego i warunków ich umieszczania na drogach. Znaki należy wykonać z folii odblaskowej typu 2.

Znaki należy ustawić:

- na wysokości: 2,0 m mierząc od powierzchni gruntu do dolnej krawędzi znaku; tarcze znaków należy odchylić o około 5° w kierunku jezdni od linii prostopadłej do osi drogi, na chodniku 2,2m mierząc od nawierzchni chodnika.
- w odległości 0,5 m - 2,0 m od krawędzi jezdni.

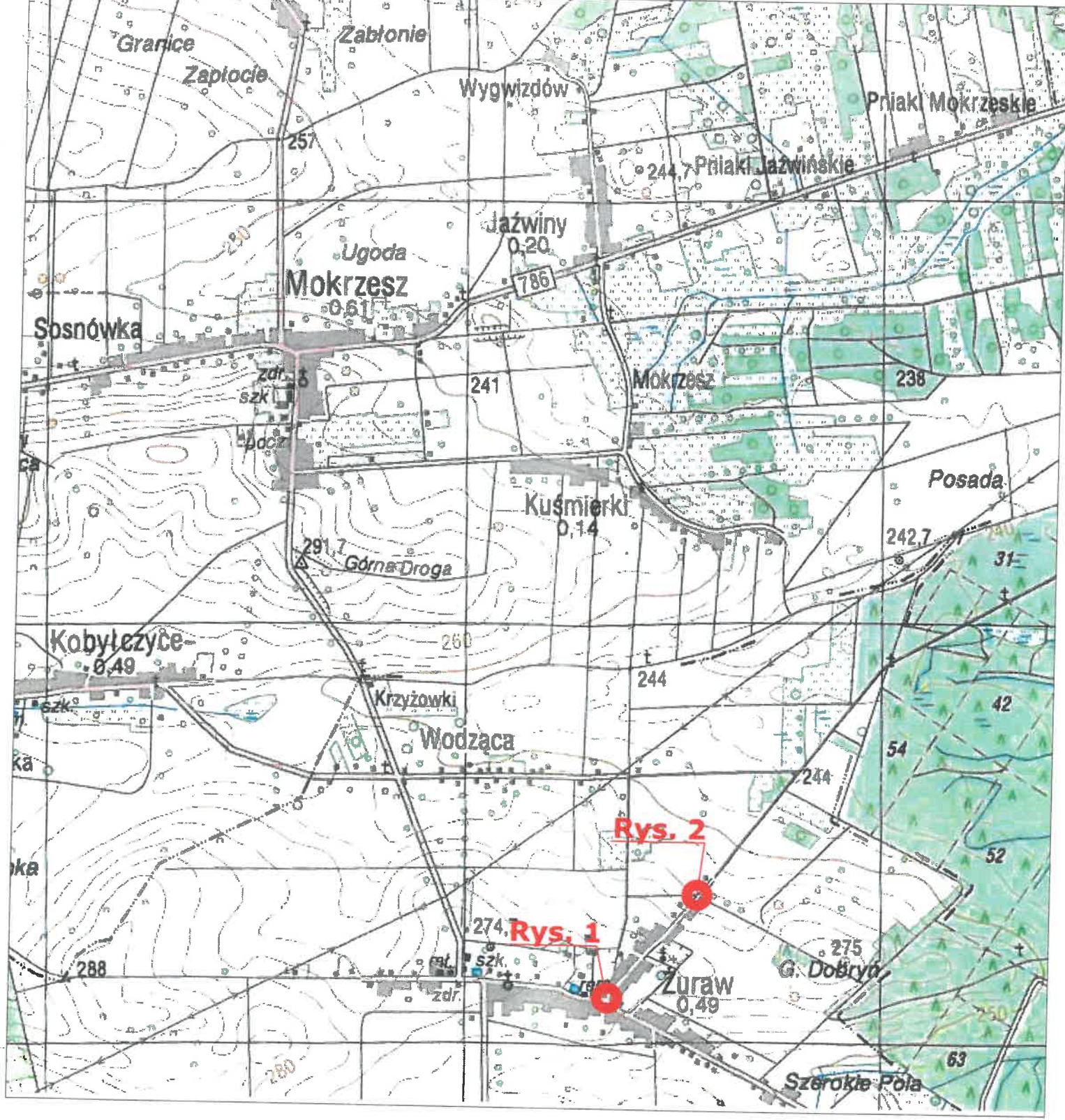
Oznakowanie poziome należy wykonać jako cienkowarstwowe.

Osoby wykonujące czynności związane z robotami w pasie drogowym muszą być ubrane w odzież ostrzegawczą o barwie pomarańczowej. Zaleca się wyposażenie odzieży w elementy odblaskowe o barwie żółtej lub pomarańczowej ułatwiające spostrzeżenie przez kierujących.

PRZEWIDYWANY TERMIN WPROWADZENIA PROJEKTOWANEJ ORGANIZACJI RUCHU Marzec 2019r. - Grudzień 2019r.

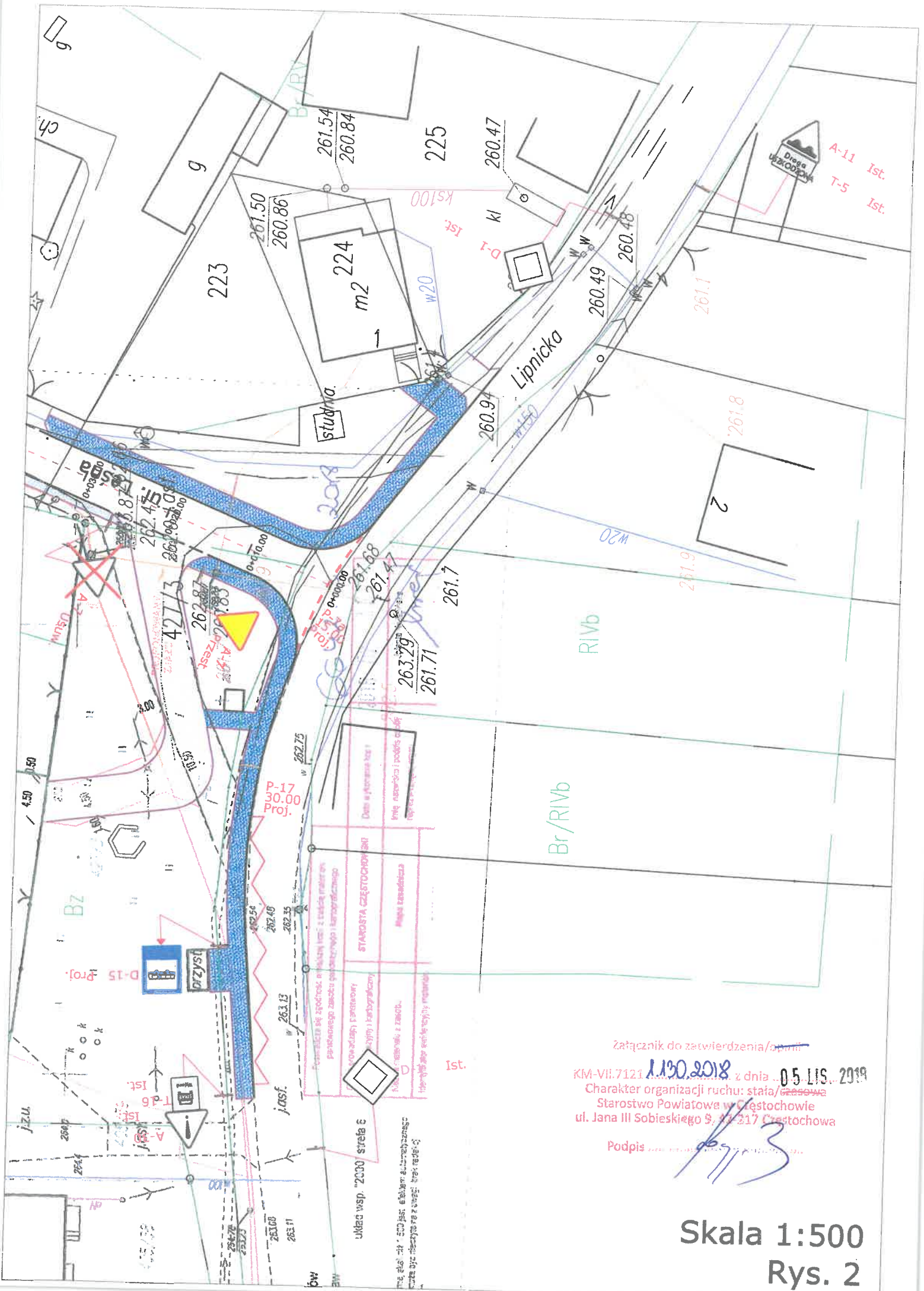
Kosztorys do zatwierdzenia/opinii
1.130.2018 z dnia 05 LIS. 2019
Charakter organizacji ruchu: stała/czasowa
Stosowność: Stosowność
Urząd Miejski w Częstochowie
ul. Inna III Półwiejskiego 9, 41-217 Częstochowa

Podpis:



załącznik do zatwierdzenia/opisania
 05 LIS. 2019
 K-4-VII.7123 1.30.2018 z dnia
 Charakter organizacji ruchu: stała / czasowa
 Starostwo Powiatowe w Częstochowie
 ul. Jana III Sobieskiego 9, 41-217 Częstochowa
 Imię i nazwisko:

Orientacja
Skala 1:25 000
Rys. 1



Załącznik do zatwierdzenia/opinii
 KM-VII.7121/1130/2018 z dnia 05 LIS 2019
 Charakter organizacji ruchu: stała/czasowa
 Starostwo Powiatowe w Czeszowie
 ul. Jana III Sobieskiego 9, 41-217 Czeszowa

Podpis *[Signature]*

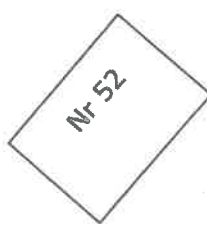
Skala 1:500
 Rys. 2

koniec drogi
o nawierzchni bitumicznej

D-42 Proj.



D-43 Proj.



ul. Leśna

5

zarysownik do zatwierdzenia

KM-VII.7121 z dnia 05 LIS. 2018
Charakter organizacji ruchu: stała/czasowa
Starostwo Powiatowe w Częstochowie
ul. Jana III Sobieskiego 2/12-217 Częstochowa

Podpis

Skala 1:500

Rys. 3



Starosta Częstochowski

KM-VII.7121.1.130.2018

Częstochowa, dnia 05 listopada 2018 r.

Zatwierdzenie organizacji ruchu

Na podstawie art. 10 ust. 5 ustawy z dnia 20 czerwca 1997 r. - *Prawo o ruchu drogowym* (Dz. U. z 2018 r. poz. 1990) w związku z § 6 ust. 1 i § 8 ust. 2 pkt 1 lit. a rozporządzenia Ministra Infrastruktury z dnia 23 września 2003 r. w sprawie szczegółowych warunków zarządzania ruchem na drogach oraz wykonywania nadzoru nad tym zarządzaniem (Dz.U. z 2017 r. poz. 784) po rozpatrzeniu wniosku L.dz. BK-II.7226.40.2018 z dnia 14.09.2018 r. – data wpływu: 18.09.2018 r. (uzupełnienie dnia 31.10.2018 r.) złożonego przez Panią Joannę Ścigaj Wójta Gminy Janów, dotyczącego zatwierdzenia stałej organizacji ruchu na drodze powiatowej nr 1039S (ul. Lipnicka) oraz na drodze gminnej nr 677 056S (ul. Leśna) w m. Żuraw, gm. Janów dla zadania pn. „**Przebudowa ul. Leśnej w Żurawiu**”,

z a t w i e r d z a m

stałą organizację ruchu wg załączonego projektu, **bez zmian**.

Projektowane oznakowanie musi być wykonane zgodnie z załącznikiem nr 1-4 do rozporządzenia Ministra Infrastruktury z dnia 3 lipca 2003 r. w sprawie szczegółowych warunków technicznych dla znaków i sygnałów drogowych oraz urządzeń bezpieczeństwa ruchu drogowego i warunków ich umieszczania na drogach (Dz.U. z 2003 r. Nr 220 poz. 2181 z późn. zm.).

Charakter organizacji ruchu: **stała**.

Termin, w którym powinna zostać wprowadzona zatwierdzona organizacja ruchu upływa z dniem: **30 listopada 2020 roku**.

Co najmniej na **7 dni** przed terminem wprowadzenia zatwierdzonej organizacji ruchu jednostka wprowadzająca organizację ruchu ma obowiązek zawiadomić **Starostę Częstochowskiego, Komendanta Miejskiego Policji w Częstochowie, Powiatowy Zarząd Dróg w Częstochowie i Wójta Gminy Janów** o zamiarze jej wprowadzenia.

Brak ww. zawiadomienia skutkuje utratą ważności zatwierdzonej organizacji ruchu zgodnie z § 12 ust. 1 i 4 Rozporządzenia Ministra Infrastruktury z dnia 23 września 2003 roku (Dz.U. z 2017 r. poz. 784.).

Z up. STAROSTY

dr inż. Leonard Smolański
Członek Zarządu

Załączniki:

Opieczętowany projekt zatwierdzonej organizacji ruchu

Otrzymują:

1. Jednostka składająca projekt organizacji ruchu (z zał.)
2. Komendant Miejski Policji w Częstochowie – do opinii WRD-5321-8830-14320/18 (bez zał.)
3. Powiatowy Zarząd Dróg w Częstochowie – do opinii PZD.5420.33s.OP.2018 (bez zał.)
4. aa. (z zał.)



Starosta Częstochowski

KM-VII.7121.1.130.2018

Częstochowa, dnia 05 listopada 2018 r.

Wójt Gminy Janów
ul. Częstochowska 1
42-253 Janów

Na podstawie art. 10 ust. 5 ustawy z dnia 20 czerwca 1997 r. - *Prawo o ruchu drogowym* (Dz. U. z 2018 r. poz. 1990) w związku z § 8 ust. 2 pkt 2 rozporządzenia Ministra Infrastruktury z dnia 23 września 2003 r. w sprawie szczegółowych warunków zarządzania ruchem na drogach oraz wykonywania nadzoru nad tym zarządzaniem (Dz.U. z 2017 r. poz. 784), przesyłam zatwierdzoną stałą organizację ruchu dla zadania pn. „**Przebudowa ul. Leśnej w Żurawiu**”.

Z up. STAROSTY
dr inż. Leonard Smolański
Członek Zarządu

Załączniki:

1. Zatwierdzenie organizacji ruchu wraz z opieczętowanym projektem

Otrzymują:

1. Adresat (z zał.)
2. aa (z zał.)

Częstochowa, dnia 22 października 2018 roku

Urząd Gminy Janów
ul. Częstochowska 1
42-253 Janów

dot. zaopiniowania projektu stałej organizacji ruchu w związku z przebudową drogi gminnej
- ul. Leśna w m. Żuraw

Na podstawie § 7 ust. 2 pkt 4 rozporządzenia Ministra Infrastruktury z dnia 23 września 2003r. w sprawie szczegółowych warunków zarządzania ruchem na drogach oraz wykonywania nadzoru nad tym zarządzaniem (Dz. U. z 2017r., poz. 784) opiniuję stałą organizację ruchu w rejonie skrzyżowania ul. Lipnickiej z ul. Leśną w m. Żuraw po przebudowie ul. Leśnej.

Projektowane oznakowanie musi być wykonane zgodnie z załącznikami nr 1-4 do rozporządzenia Ministra Infrastruktury z dnia 3 lipca 2003r. w sprawie szczegółowych warunków technicznych dla znaków i sygnałów drogowych oraz urządzeń bezpieczeństwa ruchu drogowego i warunków ich umieszczania na drogach (Dz. U. Nr 220 z 2003r. poz.2181 ze zm.).


Bożena Zalewska

Załączniki:

1. proj. org. ruchu - 1 egz.

Otrzymują:

1. adresat
2. a/a

**KOMENDA MIEJSKA POLICJI
W CZĘSTOCHOWIE
WYDZIAŁ RUCHU DROGOWEGO
42-200 Częstochowa ul. Popiełuszki 5
tel. Resortowy 858-1900 tel. Miejski (034) 369-1900**

Częstochowa 22 września 2018r.

WRD-5321-8830-14320/18

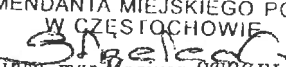
Egz. nr 1.

**Edward Hibner
ul. Pancerna 12
42-200 Częstochowa**

Na podstawie § 7 ust. 2 pkt 3 Rozporządzenia Ministra Infrastruktury z dnia 23 września 2003r. w sprawie szczegółowych warunków zarządzania ruchem na drogach oraz wykonywania nadzoru nad tym zarządzeniem (Dz. U. Nr 177 z 2003r poz. 1729)

opiniuję pozytywnie

projekt techniczny **stałej** zmiany organizacji ruchu w związku z przebudową ul. Leśnej w miejscowości Żuraw w zakresie oznakowania na drodze powiatowej.

KOMENDANT MIEJSKI POLICJI
W CZĘSTOCHOWIE
z up. **ZASTĘPCA**
KOMENDANTA MIEJSKIEGO POLICJI
W CZĘSTOCHOWIE

mł. insp. mgr Mariusz STRZELECKI

Wyk. w 2 egz. /A. Stanek/
Egz. nr 1-adresat
Egz. nr 2-a/a