

PROJEKT TYMCZASOWEJ ORGANIZACJI RUCHU

Nazwa i adres obiektu: Żuraw ul. Leśna

Temat Przebudowa ul. Leśnej w Żurawiu

Inwestor: Urząd Gminy Janów
ul. Częstochowska 1
42-253 Janów

Autor projektu: inż. Edward Hibner

inż. EDWARD HIBNER
Uprawnienia Budowlane
Nr UAN - VIII/83861/31/85
42-202 Częstochowa
ul. Pancerna 12

Załącznik do zatwierdzenia/opinii
KJM-VII.7123 2.303.2018 z dnia 05.11.2018
Charakter organizacji ruchu: ~~stała~~/czasowa
Starostwo Powiatowe w Częstochowie
ul. Jana III Sobieskiego 9, 42-217 Częstochowa

Podpis: Ryjn

Wrzesień 2018

MD 5420.1836.01.2018
Powiatowy Zarząd Dróg
ul. Sobieskiego 9/42-200 Częstochowa
Regon 151496009 NIP 573-23-08-295
tel./034/ 322-92-22 fax /034/ 378-54-65
2.2.10.2018

OPIS TECHNICZNY

CZĘŚĆ OPISOWA

1. PODSTAWA OPRACOWANIA
2. TEMAT I ZAKRES OPRACOWANIA
3. CHARAKTERYSTYKA DROGI OBJĘTEJ OPRACOWANIEM – STAN ISTNIEJĄCY
4. STAN PROJEKTOWANY
5. WYKAZ ZASTOSOWANYCH ZNAKÓW I URZĄDZEŃ BEZPIECZEŃSTWA RUCHU
6. UWAGI I ZALECENIA KOŃCOWE

CZĘŚĆ RYSUNKOWA

Rys. 1	Orientacja
Rys. 2a	Tymczasowa organizacja ruchu etap I
Rys. 2b	Tymczasowa organizacja ruchu etap I
Rys. 3	Tymczasowa organizacja ruchu etap II
Rys. 4	Tymczasowa organizacja ruchu etap III

Załącznik do zatwierdzenia/opinii
KIM-VII.7121 2333.2018 z dnia 05 LIS. 2018
Charakter organizacji ruchu: stała/czasowa
Starostwo Powiatowe w Częstochowie
ul. Jana III Sobieskiego 9, 42-217 Częstochowa
Podpis *Ryszard*

320.5120.183c.01.2018
Powiatowy Zarząd Dróg
ul. Sobieskiego 9, 42-200 Częstochowa
Regon 151406009 NIP 573-23-08-20
tel /034/ 322-97-22 fax /034/ 379 51

22. 10. 2018

Część opisowa

1. Podstawa opracowania

Podstawą opracowania jest dokumentacja budowlana dla przebudowy ul. Leśnej w Żurawiu, gmina Janów powiat częstochowski.

- Szczegółowe warunki techniczne dla znaków i sygnałów drogowych oraz urządzeń bezpieczeństwa ruchu drogowego i warunki ich umieszczania na drogach – Załączniki nr 1-4 do rozporządzenia Ministra Infrastruktury z dnia 3 lipca 2003 r w sprawie szczegółowych warunków technicznych dla znaków i sygnałów drogowych oraz urządzeń bezpieczeństwa ruchu drogowego i warunków ich umieszczania na drogach (Dz.U. z 2003r. Nr 220, poz.2181, z późn. zm.).
- Rozporządzenie Ministra Infrastruktury z dnia 23 września 2003r. w sprawie szczegółowych warunków zarządzania ruchem na drogach oraz wykonywania nadzoru nad tym zarządzaniem (Dz. U. z 2003r. Nr 177, poz.1729).

2. Temat i zakres opracowania

Tematem opracowania jest tymczasowej organizacji na czas przebudowy drogi gminne - ul. Leśnej w Żurawiu, gmina Janów powiat częstochowski.

3. Charakterystyka ulicy objętej opracowaniem –stan istniejący

Prace budowlane dotyczą przebudowy ulicy Leśnej drogi gminnej. W stanie istniejący droga ta posiada nawierzchnie bitumiczną szerokości ok. 5,0m oraz obustronne pobocza gruntowe. Do pasa drogowego przylega zabudowa mieszkaniowa jednorodzinna. Od strony południowej ul. Leśna krzyżuje się z ul. Lipnicą stanowiącą drogę powiatową nr 1039S.

Ulica Lipnicą posiada jezdnie o nawierzchni bitumicznej szerokości 6,0m, obustronne pobocza gruntowe oraz przydrożne rowy będące częściowo w zaniku. Do pasa drogowego przylega zabudowa mieszkaniowa jednorodzinna. Ulicą Lipnicą prowadzona jest komunikacja publiczna.

Na całym obszarze objętym opracowaniem obowiązuje prędkość 50km/h w dzień i 60km/h w nocy.

W stanie istniejącym w rejonie robót występuje oznakowanie pionowe. Szczegóły rozmieszczenia oznakowania pokazano na rys. 2a, 3, 4.

4. Stan projektowany

W celu przebudowania ulicy Leśnej prace budowlane prowadzone będą w trzech etapach:

- Etap I dotyczył będzie ulicy Leśnej, która zostanie wyłączona z ruchu komunikacyjnego z wyjątkiem mieszkańców ulic Leśnej i konduktów pogrzebowych. Szczegóły rozmieszczenia tymczasowego oznakowania przedstawiono na rys. 2a i 2b.
- Etap II dotyczył będzie wybudowania odcinka chodnika w ul. Lipnickiej na długości ok. 45mb. W celu zawężona zostanie po północnej stronie jezdni tej ulicy z 6,0m do 5,0m oraz zajęte zostanie pobocze i zieleniec. W celu dojazdu do ulicy Leśnej wyznaczony zostanie tymczasowy dojazd. Szczegóły rozmieszczenia tymczasowego oznakowania przedstawiono na rys. 3.
- Etap III dotyczył będzie wybudowania odcinka chodnika w ul. Lipnickiej na długości ok. 45mb. W celu zawężona zostanie po północnej stronie jezdni tej ulicy z 6,0m do 5,0m oraz zajęte zostanie pobocze i zieleniec. Konieczne będzie również tymczasowe przeniesienie przystanku autobusowego w kierunku zachodnim. Szczegóły rozmieszczenia tymczasowego oznakowania przedstawiono na rys. 4.

Utrudnienia i zagrożenia w ruchu komunikacyjnym kołowym wynikają z ograniczenia prędkości i zawężenia szerokości jezdni na odcinku prowadzenia robót budowlanych.

5. Wykaz zastosowanych znaków i urządzeń bezpieczeństwa ruchu

Oznakowanie przewiduje zastosowanie następujących znaków i urządzeń bezpieczeństwa ruchu:


Etap I

B-1 (z tabliczką "Nie dotyczy mieszkańców ul. Leśnej")	3 szt.
U-20b	6 szt.
A-14	3 szt.
B-21	1 szt.
B-22	2 szt.
Etap II	
A-14	3 szt.
A-12c	1 szt.
A-12b	1 szt.
A-7	1 szt.
C-2	1 szt.
B-42	2 szt.
U-20b	6 szt.
B-41	2 szt.

Załącznik do zatwierdzenia/opini
 KM-VII.7121 z dnia 05 LIS. 2018
 Charakter organizacji ruchu: stały/czasowa
 Starostwo Powiatowe w Częstochowie
 ul. Jana III Sobieskiego 9, 42-217 Częstochowa
 Podpis *Rysz*

22.10.2018
 Powiatowy Zarząd Dróg
 ul. Sobieskiego 9, 42-200 Częstochowa
 Regon 151406009 NIP 573-23-08-295
 tel 1034/ 322-92-22 fax 1034/ 378-51
 22. 10. 2018

U-3d	1 szt.
B-25	2 szt.
B-33 (30km/h)	2 szt.
Tabliczka ("Dojazd do ul. Leśnej")	2 szt.
U-21b	13 szt.
Etap III	
A-14	3 szt.
A-12c	1 szt.
A-12b	1 szt.
B-42	1 szt.
U-20b	2 szt.
B-33 (30km/h)	3 szt.
B-25	3 szt.
U-3d	1 szt.
U-21b	10 szt.
D-15	1 szt.

Załącznik do zatwierdzenia/opini
 KM-VII.7121 2 300 2018 z dnia 05 LIS. 2018
 Charakter organizacji ruchu: stały, czasowa
 Starostwo Powiatowe w Częstochowie
 ul. Jana III Sobieskiego 9, 42-217 Częstochowa
 Podpis: 

Wszystkie zastosowane w projekcie znaki i urządzenia bezpieczeństwa ruchu powinny być wykonane i ustawione w terenie zgodnie z obowiązującymi w tym zakresie Załącznikami nr 1-4 do rozporządzenia Ministra Infrastruktury z dnia 3 lipca 2003 r w sprawie szczegółowych warunków technicznych dla znaków i sygnałów drogowych oraz urządzeń bezpieczeństwa ruchu drogowego i warunków ich umieszczania na drogach.

Znaki pionowe i urządzenia bezpieczeństwa ruchu powinny mieć lica wykonane z folii odblaskowej typu 2. Należy zastosować znaki pionowe duże. Wszystkie znaki należy zabezpieczyć przed przewróceniem, przestawieniem, a znaki, które będą ustawione w terenie dłużej niż dzień należy zamontować w sposób trwały. Za zgodność oznakowania ze schematem pokazanym w tym opracowaniu oraz jego kompletność przez cały czas trwania robót odpowiada wykonawca robót. Wszystkie urządzenia bezpieczeństwa ruchu użyte do zabezpieczenia i oznakowania robót powinny być dobrze widoczne przez cały okres trwania robót. Osoby pracujące w pasie drogowym powinny być ubrane w odzież ostrzegawczą koloru pomarańczowego wyposażoną w elementy odblaskowe o barwie żółtej lub pomarańczowej. Po zakończeniu robót należy bezwzględnie wszystkie znaki oraz urządzenia bezpieczeństwa ruchu ustawione na czas robót usunąć, a przyległy teren doprowadzić do stanu pierwotnego. Znaki należy ustawić:

- na wysokości: 2,0 m mierząc od powierzchni gruntu do dolnej krawędzi znaku; tarcze znaków należy odchylić o około 5° w kierunku jezdni od linii prostopadłej do osi drogi, na chodniku 2,2m mierząc od nawierzchni chodnika.

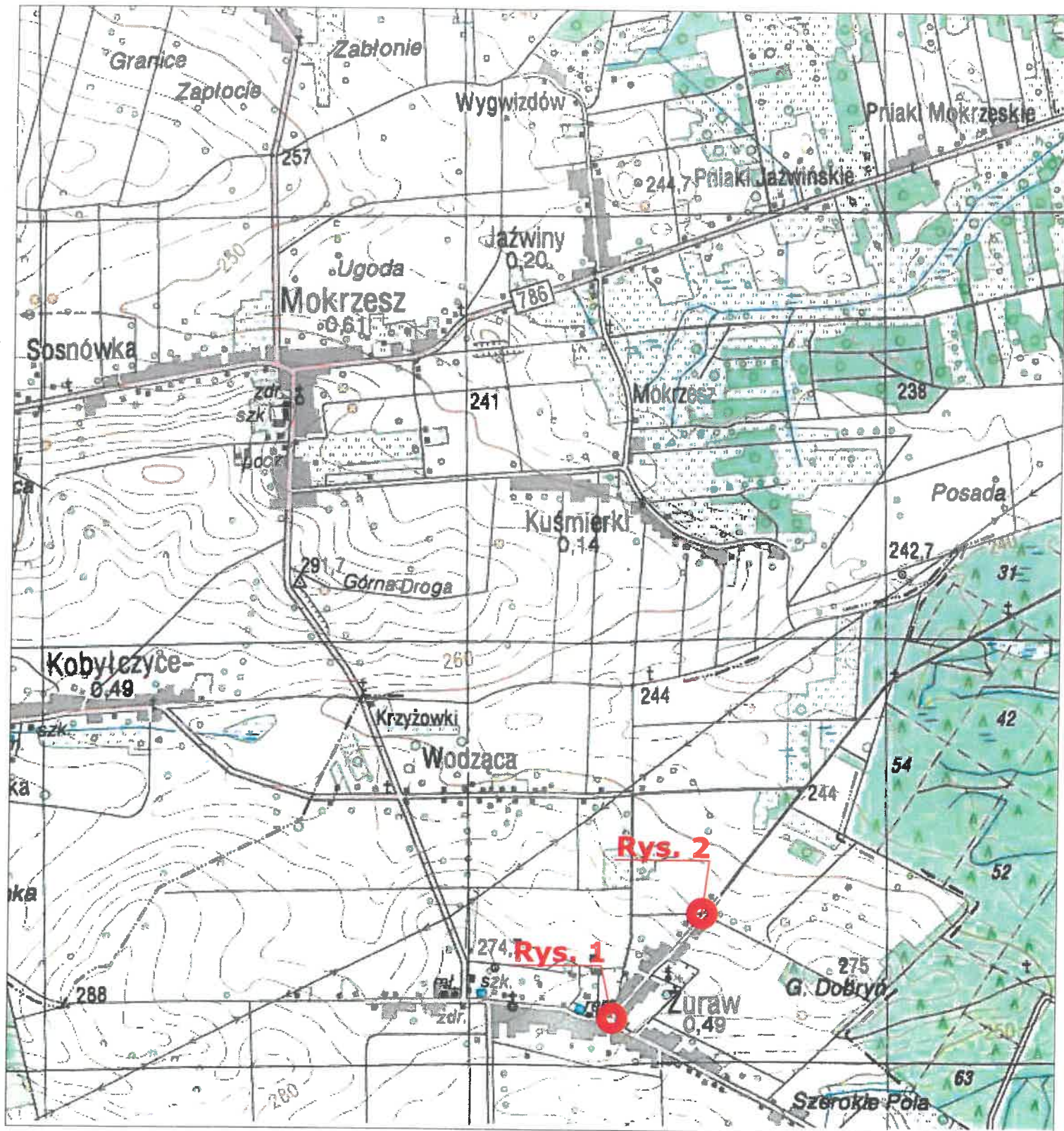
- w odległości 0,5 m - 2,0 m od krawędzi jezdni.

Przewidywany termin obowiązywania czasowej organizacji ruchu: 1 kwietnia 2019

inż. EDWARD HIBNER
Uprawnienia Budowlane
Nr UAN - VIII/83861/31/85
42-202 Częstochowa
ul. Pancerna 12

Załącznik do zatwierdzenia/.....
KM-VII.7121 2335.2018 z dnia 05 LIS. 2018
Charakter organizacji ruchu: stała/czasowa
Starostwo Powiatowe w Częstochowie
ul. Jana III Sobieskiego 9, 42-217 Częstochowa
Podpis Rym

300.5120.193c OP. 2018
Powiatowy Zarząd Dróg
ul. Sobieskiego 9, 42-200 Częstochowa
Regon 151406009 NIP 573-23-08-29
tel 1034/ 322-92-22 fax 1034/ 378 54
22.10.2018



Załącznik do zatwierdzenia/...

KM-VII.7121 2.333.2018 z dnia 05.11.2018

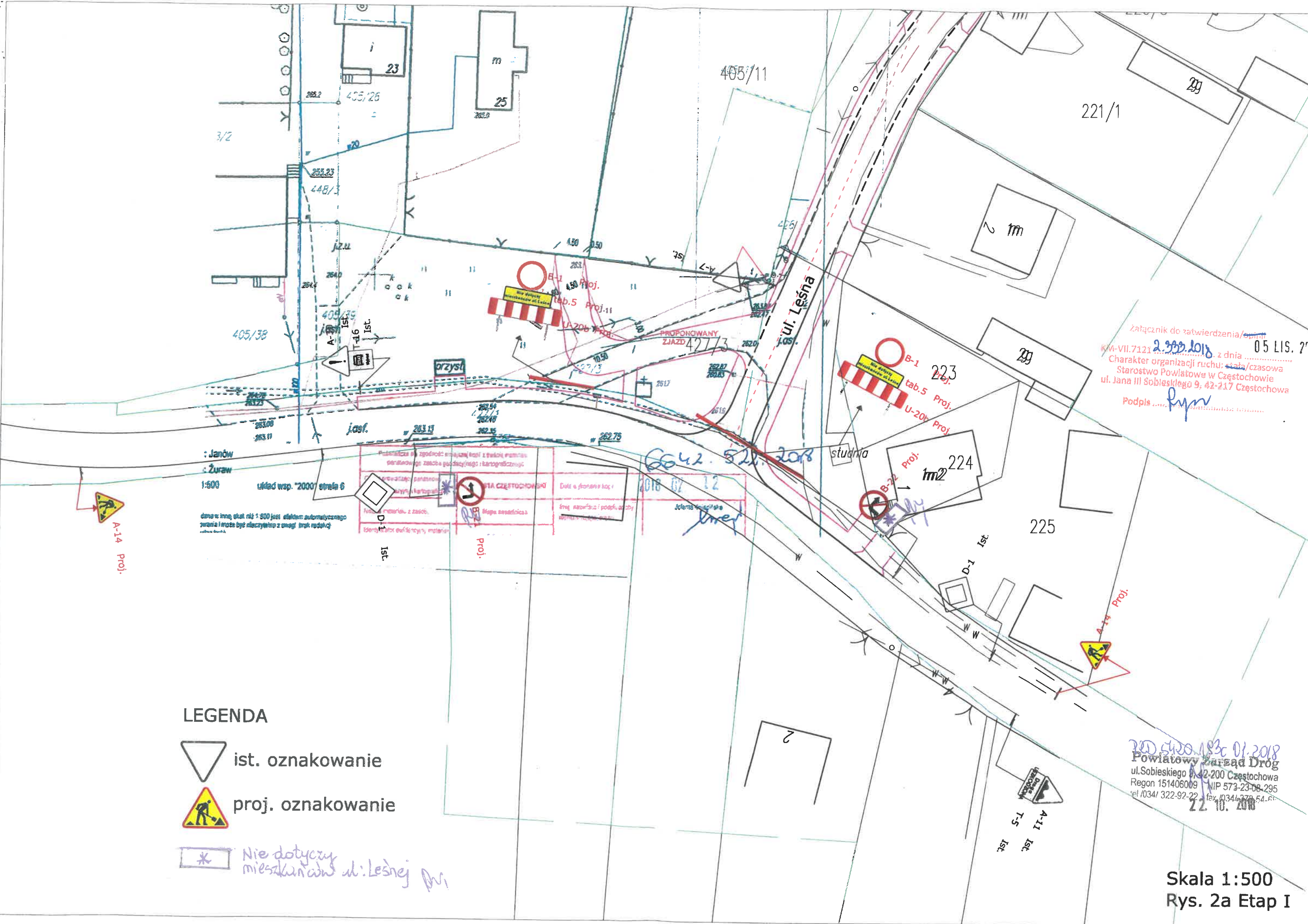
Charakter organizacji ruchu: ~~stała~~/czasowa
 Starostwo Powiatowe w Częstochowie
 ul. Jana III Sobieskiego 9, 42-217 Częstochowa

Całość Ryn

200 5420 193c OP 2018
 Powiatowy Zarząd Dróg
 ul. Sobieskiego 9, 42-200 Częstochowa
 Regon 151406009 NIP 573-23-08-29
 tel: 034/ 322-92-22 fax: 034/ 378 51



22. 10. 2018

Orientacja
Skala 1:25 000



Załącznik do zatwierdzenia/...
 KVI-VII.7121 z dnia 05 LIS. 21
 Charakter organizacji ruchu: stała/czasowa
 Starostwo Powiatowe w Częstochowie
 ul. Jana III Sobieskiego 9, 42-217 Częstochowa
 Podpis *[Signature]*

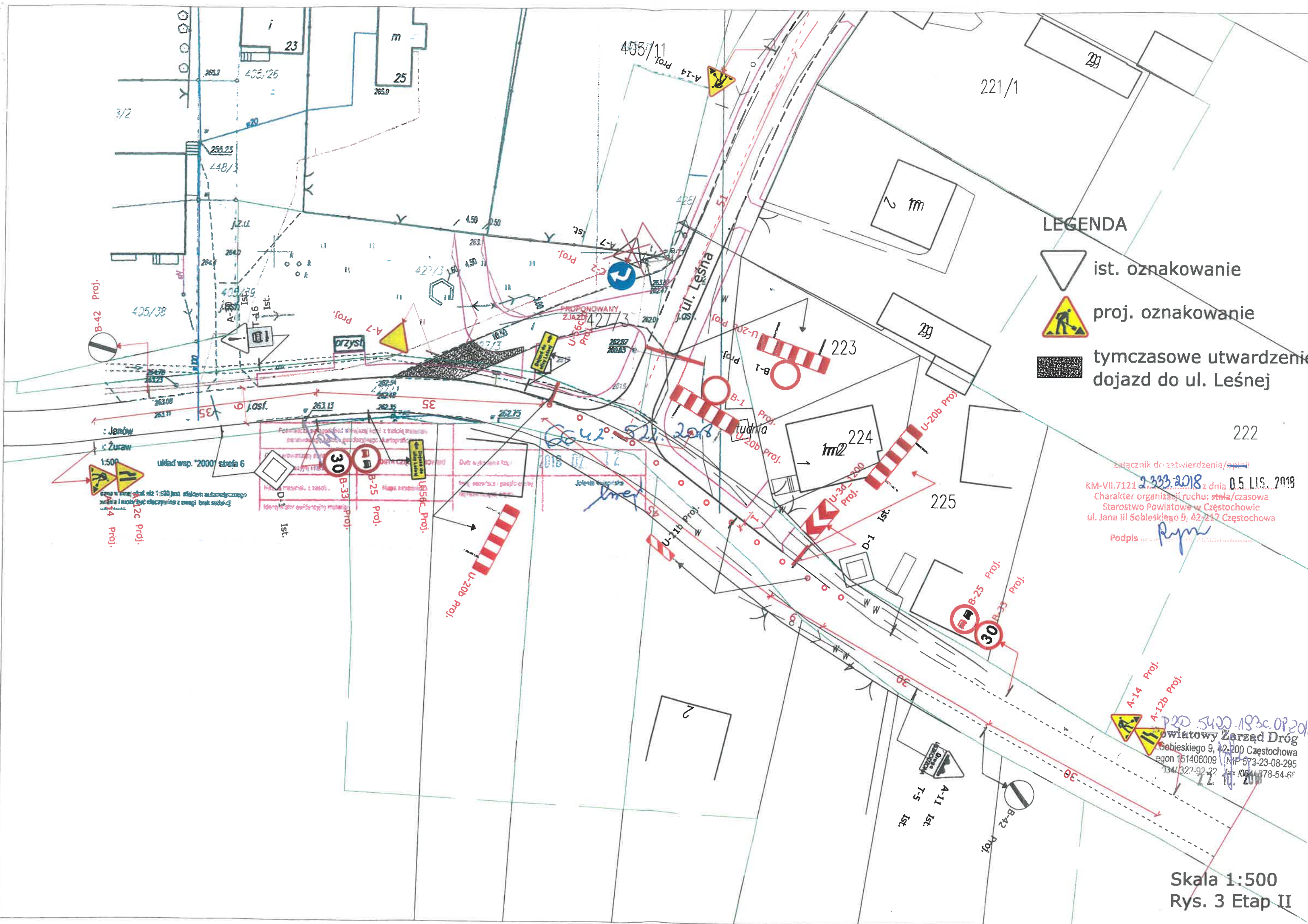
LEGENDA

-  ist. oznakowanie
-  proj. oznakowanie




 Nie dotyczy mieszkańców ul. Leśnej

2018 02 12
 Powiatowy Zarząd Dróg
 ul. Sobieskiego 9, 42-200 Częstochowa
 Regon 151406009 NIP 573-23-08-295
 tel. 034/ 322-92-22 fax 034/ 322-54-66
 22. 10. 2018

Skala 1:500
 Rys. 2a Etap I



LEGENDA

-  ist. oznakowanie
-  proj. oznakowanie
-  tymczasowe utwardzenie dojazd do ul. Leśnej

załącznik do zatwierdzenia/...
 KM-VII.7121 z dnia 05.11.2018
 Charakter organizacji ruchu: stała/czasowa
 Starostwo Powiatowe w Częstochowie
 ul. Jana III Sobieskiego 9, 42-217 Częstochowa
 Podpis *Rym*

powiatowy Zarząd Dróg
 Sobieskiego 9, 42-200 Częstochowa
 regon 151406009 NIP 573-23-08-295
 1341322-92-22 fax 034 378-54-65

Skala 1:500
 Rys. 3 Etap II

**KOMENDA MIEJSKA POLICJI
W CZĘSTOCHOWIE
WYDZIAŁ RUCHU DROGOWEGO
42-200 Częstochowa ul. Popiełuszki 5
tel. Resortowy 858-1900 tel. Miejski (034) 369-1900**

Częstochowa 22 września 2018r.

WRD-5321-8831-14321/18

Egz. nr 1

**Edward Hibner
ul. Pancerna 12
42-200 Częstochowa**

Na podstawie § 7 ust. 2 pkt 3 Rozporządzenia Ministra Infrastruktury z dnia 23 września 2003r. w sprawie szczegółowych warunków zarządzania ruchem na drogach oraz wykonywania nadzoru nad tym zarządzeniem (Dz. U. Nr 177 z 2003r poz. 1729)

opiniuję pozytywnie

projekt techniczny czasowej zmiany organizacji ruchu w związku z przebudową ul. Leśnej w miejscowości Żuraw w zakresie oznakowania na drodze powiatowej z uwagą:

- na tablicy zmienić zapis z "nie dotyczy mieszkańców" na nie dotyczy dojazdu do posesji".

KOMENDANT MIEJSKI POLICJI
W CZĘSTOCHOWIE
z up. NACZELNIK
WYDZIAŁU RUCHU DROGOWEGO
KMP W CZĘSTOCHOWIE
nadkom. Grażyna DUDĘK



Starosta Częstochowski

KM-VII.7121.2.333.2018

Częstochowa, dnia 05 listopada 2018 r.

Zatwierdzenie organizacji ruchu

Na podstawie art. 10 ust. 5 ustawy z dnia 20 czerwca 1997 r. - *Prawo o ruchu drogowym* (Dz. U. z 2018 r. poz. 1990) w związku z § 6 ust. 1 i § 8 ust. 2 pkt 1 lit. b rozporządzenia Ministra Infrastruktury z dnia 23 września 2003 r. w sprawie szczegółowych warunków zarządzania ruchem na drogach oraz wykonywania nadzoru nad tym zarządzaniem (Dz.U. z 2017 r. poz. 784) po rozpatrzeniu wniosku z dnia 14.09.2018 r. – data wpływu: 14.09.2018 r. (uzupełnionego 31.10.2018 r.) złożonego przez Panią Joannę Ścigaj Wójta Gminy Janów, dotyczącego zatwierdzenia czasowej organizacji ruchu na drodze powiatowej nr 1039S (ul. Lipnicka) oraz na drodze gminnej nr 677 056S (ul. Leśna) w m. Żuraw, gm. Janów dla zadania pn. „**Przebudowa ul. Leśnej w Żurawiu**”,

z a t w i e r d z a m

czasową organizację ruchu wg załączonego projektu, **po wprowadzeniu zmian naniesionych kolorem fioletowym.**

Projektowane oznakowanie musi być wykonane zgodnie z załącznikiem nr 1-4 do rozporządzenia Ministra Infrastruktury z dnia 3 lipca 2003 r. w sprawie szczegółowych warunków technicznych dla znaków i sygnałów drogowych oraz urządzeń bezpieczeństwa ruchu drogowego i warunków ich umieszczania na drogach (Dz.U. z 2003 r. Nr 220 poz. 2181 z późn. zm.).

Osoby wykonujące czynności związane z robotami w pasie drogowym powinny być ubrane w odzież ostrzegawczą o barwie pomarańczowej lub żółtej i wyposażone w elementy odblaskowe.

Charakter organizacji ruchu: **czasowa.**

Termin, w którym powinna zostać wprowadzona zatwierdzona organizacja ruchu upływa z dniem: **30 listopada 2019 roku.**

Co najmniej na **7 dni** przed terminem wprowadzenia zatwierdzonej organizacji ruchu jednostka wprowadzająca organizację ruchu ma obowiązek zawiadomić **Starostę Częstochowskiego, Komendanta Miejskiego Policji w Częstochowie i Powiatowy Zarząd Dróg w Częstochowie** o zamiarze jej wprowadzenia.

Brak ww. zawiadomienia skutkuje utratą ważności zatwierdzonej organizacji ruchu zgodnie z § 12 ust. 1 i 4 Rozporządzenia Ministra Infrastruktury z dnia 23 września 2003 roku (Dz.U. z 2017 r. poz. 784).

Załączniki:

Opieczetowany projekt zatwierdzonej organizacji ruchu.

Otrzymują:

1. Jednostka składająca projekt organizacji ruchu (z zał.).
2. Komendant Miejski Policji w Częstochowie – do opinii WRD-5321-8831-14321/18 (bez zał.).
3. Powiatowy Zarząd Dróg – do opinii PZD.5420.193c.OP.2018 (bez zał.).
4. aa. (z zał.).

Z up. STAROSTY

dr inż. Leonard Smolarski
Członek Zarządu



Starosta Częstochowski

KM-VII.7121.2.333.2018

Częstochowa, dnia 05 listopada 2018 r.

**Wójt Gminy Janów
ul. Częstochowska 1
42-253 Janów**

Na podstawie art. 10 ust. 5 ustawy z dnia 20 czerwca 1997 r. - *Prawo o ruchu drogowym* (Dz. U. z 2018 r. poz. 1990) w związku z § 8 ust. 8 rozporządzenia Ministra Infrastruktury z dnia 23 września 2003 r. w sprawie *szczegółowych warunków zarządzania ruchem na drogach oraz wykonywania nadzoru nad tym zarządzaniem* (Dz.U. z 2017 r. poz. 784), przesyłam zatwierdzoną czasową organizację ruchu dla zadania pn. „**Przebudowa ul. Leśnej w Żurawiu**”.

Z up. STAROSTY
dr inż. Leonard Smolarski
Członek Zarządu

Załączniki:

1. Zatwierdzenie organizacji ruchu wraz z opieczetowanym projektem.

Otrzymują:

1. Adresat (z zał.).
2. aa.

Częstochowa, dnia 22 października 2018 roku

Urząd Gminy Janów
ul. Częstochowska 1
42-253 Janów

dot. zaopiniowania projektu czasowej organizacji ruchu w związku z przebudową drogi
gminnej - ul. Leśna w m. Żuraw

Na podstawie § 7 ust. 2 pkt 4 rozporządzenia Ministra Infrastruktury z dnia 23 września 2003r. w sprawie szczegółowych warunków zarządzania ruchem na drogach oraz wykonywania nadzoru nad tym zarządzaniem (Dz. U. z 2017r., poz. 784) opiniuję czasową organizację ruchu w rejonie skrzyżowania ul. Lipnickiej z ul. Leśną w m. Żuraw w związku z przebudową ul. Leśnej.

Projektowane oznakowanie musi być wykonane zgodnie z załącznikami nr 1-4 do rozporządzenia Ministra Infrastruktury z dnia 3 lipca 2003r. w sprawie szczegółowych warunków technicznych dla znaków i sygnałów drogowych oraz urządzeń bezpieczeństwa ruchu drogowego i warunków ich umieszczania na drogach (Dz. U. Nr 220 z 2003r. poz.2181 ze zm.).

Dyrektor

Bożena Zalewska

Załączniki:

1. proj. org. ruchu - 1 egz.

Otrzymują:

- 1 adresat
2. a/a

**KOMENDA MIEJSKA POLICJI
W CZĘSTOCHOWIE
WYDZIAŁ RUCHU DROGOWEGO
42-200 Częstochowa ul. Popiełuszki 5
tel. Resortowy 858-1900 tel. Miejski (034) 369-1900**

Częstochowa 22 września 2018r.

WRD-5321-8831-14321/18

Egz. nr 1

**Edward Hibner
ul. Pancerna 12
42-200 Częstochowa**

Na podstawie § 7 ust. 2 pkt 3 Rozporządzenia Ministra Infrastruktury z dnia 23 września 2003r. w sprawie szczegółowych warunków zarządzania ruchem na drogach oraz wykonywania nadzoru nad tym zarządzeniem (Dz. U. Nr 177 z 2003r poz. 1729)

opiniuję pozytywnie

projekt techniczny czasowej zmiany organizacji ruchu w związku z przebudową ul. Leśnej w miejscowości Żuraw w zakresie oznakowania na drodze powiatowej z uwagą:

- na tablicy zmienić zapis z "nie dotyczy mieszkańców" na nie dotyczy dojazdu do posesji".

KOMENDANT MIEJSKI POLICJI
W CZĘSTOCHOWIE
z up. NACZELNIK
WYDZIAŁU RUCHU DROGOWEGO
KMP W CZĘSTOCHOWIE
nadkom. Grażyna DUDEK

Wyk. w 2 egz. /A. Starek/
Egz. nr 1-adresat
Egz. nr 2-a/a



Starosta Częstochowski

KM-VII.7121.2.333.2018

Częstochowa, dnia 05 listopada 2018 r.

**Wójt Gminy Janów
ul. Częstochowska 1
42-253 Janów**

Na podstawie art. 10 ust. 5 ustawy z dnia 20 czerwca 1997 r. - *Prawo o ruchu drogowym* (Dz. U. z 2018 r. poz. 1990) w związku z § 8 ust. 8 rozporządzenia Ministra Infrastruktury z dnia 23 września 2003 r. *w sprawie szczegółowych warunków zarządzania ruchem na drogach oraz wykonywania nadzoru nad tym zarządzaniem* (Dz.U. z 2017 r. poz. 784), przesyłam zatwierdzoną czasową organizację ruchu dla zadania pn. **„Przebudowa ul. Leśnej w Żurawiu”**.

Z up. STAROSTY
dr inż. Leonard Smolarski
Członek Zarządu

Załączniki:

1. Zatwierdzenie organizacji ruchu wraz z opieczetowanym projektem.

Otrzymują:

1. Adresat (z zał.).
2. aa.