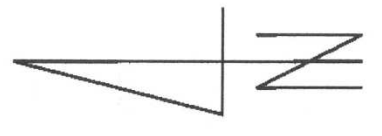
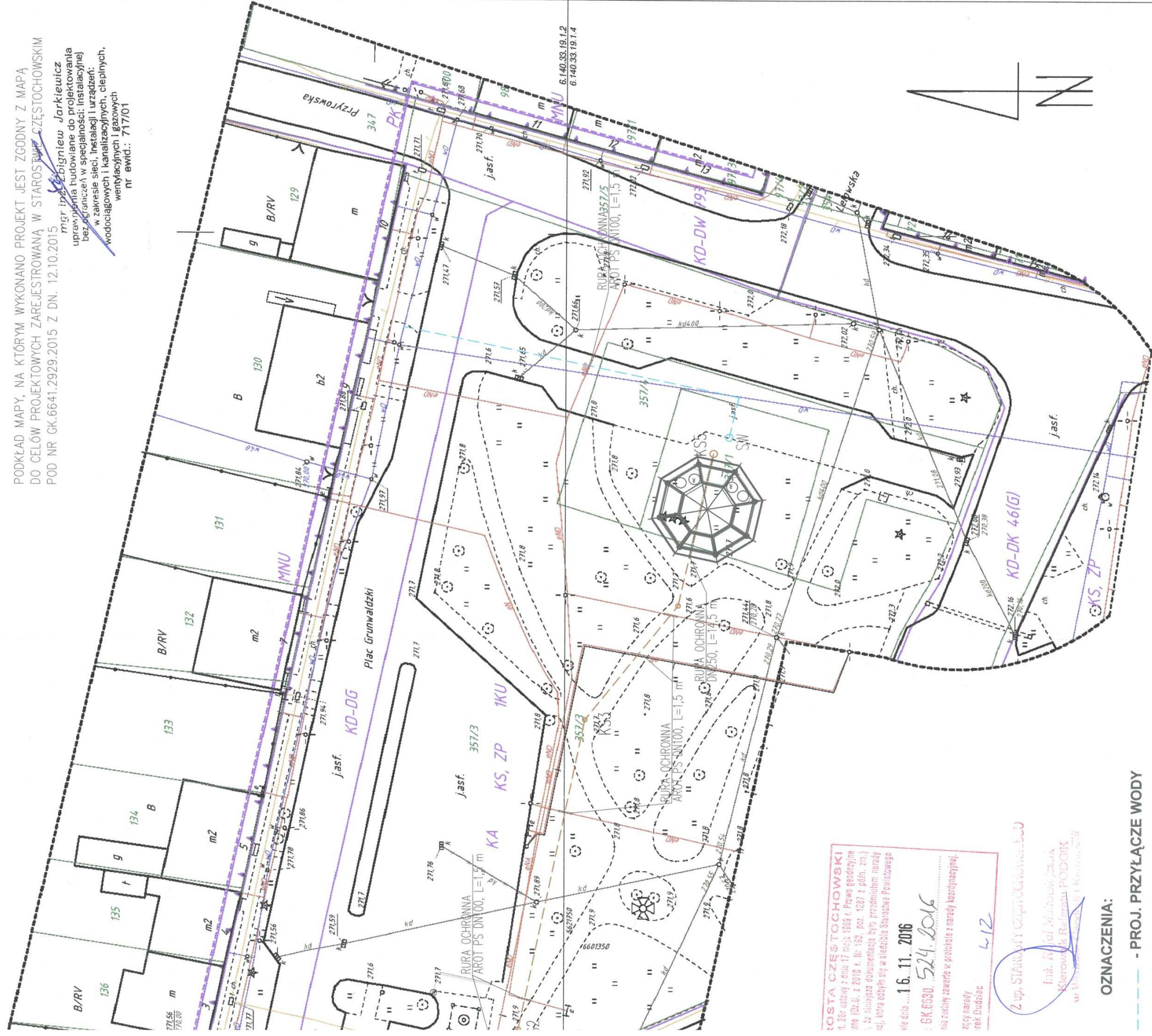


PODKŁAD MAPY, NA KTÓRYM WYKONANO PROJEKT JEST ZGODNY Z MAPĄ DO CELÓW PROJEKTOWYCH ZAREJESTROWANĄ W STAROSTWIE CZĘSTOCHOWSKIM POD NR GK.6641.2929.2015 Z DN. 12.10.2015

mgr inż. Zbigniew Jarkiewicz
 uprawnienia budowlane do projektowania bez ograniczeń w specjalności: instalacyjnej w zakresie sieci, instalacji i urządzeń: wodociągowych i kanalizacyjnych, ciepłych, wentylacyjnych i gazowych
 nr ewid.: 717/01



KOSTA CZĘSTOCHOWSKI
 ul. 28-go Stycznia 1b, 17 maja 1998 r. Prowa gospod. j.c.
 zre. (Dz.U. z 2018 r. Nr 130, poz. 1387 z późn. zm.)
 - za niniejszą dokumentacją było przedmiotem: narady
 i, która odbyła się w siedzibie Starostwa Powiatowego
 wie dnia ... 16.11.2016
 : GK.6630, 524.2016
 nia zostały zawarte w protokółu z narady koordynacyjnej.
 Zgodny z naradą
 rek. Dudałec
 4/2

Z up. Starosty Czestochowski
 Inż. R. J. J. Mariola, Złaz
 Kierownik Referatu PODGK
 w Wydziale Geodezji i Kartografii

OZNACZENIA:

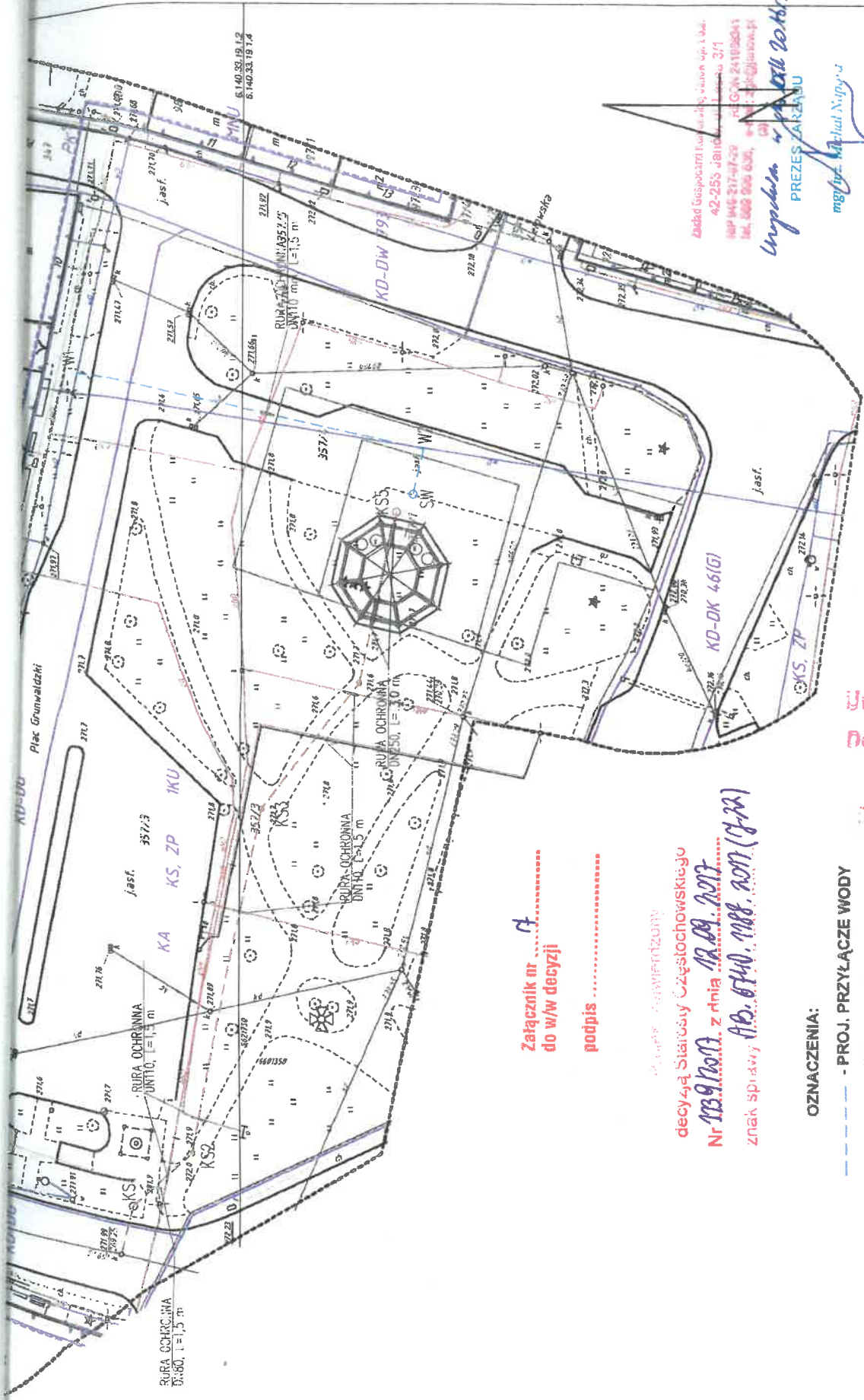
- PROJ. PRZYŁĄCZE WODY
- PROJ. PRZYŁĄCZE KANAL. SANIT.



UL. WARSZAWSKA 125
 42-200 CZĘSTOCHOWA
 tel./fax. 34/372-64-96, 368-06-83
 biuro@ekozet.pl; handel@ekozet.pl
 http://www.ekozet.pl

**PROJEKT BUDOWLANY
 PRZYŁĄCZE WODY I KANALIZACJI SANITARNEJ**

INWESTOR	GMINA JANÓW UL. CZĘSTOCHOWSKA 1, 42 - 253 JANÓW	SKALA	NR RYS.	DATA
TEMAT	TARGOWISKO NA PŁYTCIE RYNKU W JANOWIE "MÓJ RYNEK" 42 - 253 JANÓW, (dz. nr ewid. 357/1)	1:500	01	11. 2016
TREŚĆ RYS.	MAPA SYTUACYJNO-WYSOKOŚCIOWA			
OPRACOWAŁ	mgr inż. Mariola Maj			
PROJEKTOWAŁ	mgr inż. Zbigniew Jarkiewicz			
SPRAWDZIŁ	-			



Usług Gospodarki Komunalnej w Warszawie
 42-253 Janów, ul. Łopusza 3/1
 NIP 146 217-97-29 REGON 24180641
 tel. 022 595 030, e-mail: biuro@ekozet.pl
 www.ekozet.pl
Urządzenie z dnia 20.08.2017
 PRZESZKAZANO
mgr inż. Michał Napijalski

EKOZET UL. WARSZAWSKA 125 00-700 CZĘSTOCHOWA tel./fax: 34372-01-36, 308-08-83 biuro@ekozet.pl, hand@ekozet.pl http://www.ekozet.pl		
PROJEKT BUDOWLANY	PRZYŁĄCZE WODY I KANALIZACJI SANITARNEJ	
INWESTOR	GMINA JANÓW UL. CZĘSTOCHOWSKA 1, 42 - 253 JANÓW	
TEMAT	TARGOWISKO NA PŁYTCY RYNKU W JANÓWIE "MOJ RYNEK" 42 - 253 JANÓW, (dz. nr ewid. 357/1)	
TREŚĆ RYS.	MAPA SYTUACYJNO-WYSOKOŚCIOWA	
OPRACOWAŁ	mgr inż. Mariola Maj	
PROJEKTOWAŁ	mgr inż. Zbigniew Jankiewicz	
SPRAWDZIŁ		
SKALA	NR RYS.	DATA
1:500	01	12.2016
		717/01

Wojewódzki
 Urząd Ochrony Zabytków
 w Katowicach
 Delegatura w Częstochowie
 (1)

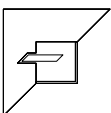
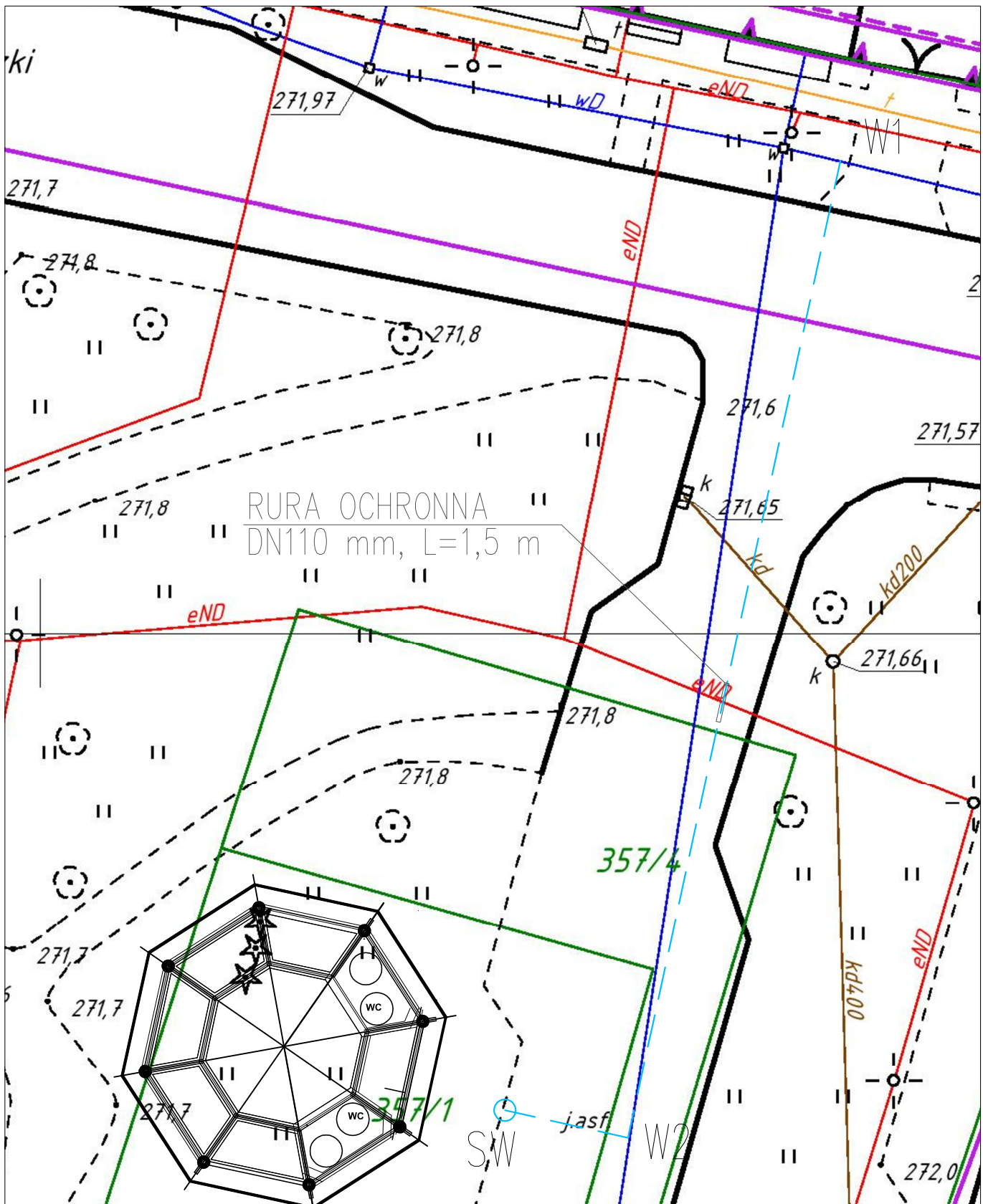
**STAROSTWO POWIATOWE
 CZĘSTOCHOWIE**

Załącznik nr
 do w/w decyzji
 podpis

decyzją Starosty Częstochowskiego
 Nr 1239/Ko/17 z dnia 12.08.2017
 znak sprawy AB.640.188.2017 (J-2A)

OZNACZENIA:

- - - - - PROJ. PRZYŁĄCZE WODY
- - - - - PROJ. PRZYŁĄCZE KANAL. SANIT.



PRACOWNIA ARCHITEKTURY "FORMA"
 CZĘSTOCHOWA UL. PARTYZANTÓW 17
 tel. 34 - 361 42 45 ; forma@forma.com.pl
 "FORMA" SPÓŁKA Z O.O.
 BLACHOWNIA UL. MODRZEWIOWA 19

NAZWA ZAMIERZENIA BUDOWLANEGO :
 Budowa Targowiska na płycie Rynku w Janowie " Mój Rynek "
 wraz z realizacją elementów infrastruktury i urządzeń technicznych
 niezbędnych dla funkcjonowania obiektu oraz elementów zagospodarowania terenu

NAZWA I ADRES OBIEKTU BUDOWLANEGO:
 Targowisko na płycie Rynku w Janowie " Mój Rynek "
 Plac Grunwaldzki w Janowie
 działka nr ewid. : 357/1, część 357/3, część 357/4, obręb 0006

TEMAT: PROJEKT BUDOWLANY
 PRZYŁĄCZE WODY

RYSUNEK: MAPA SYTUACYJNO-WYSOKOŚCIOWA

PROJEKTOWAŁ: mgr inż. Zbigniew Jarkiewicz

Upr. bud. nr 717/01
 członek Śl. Okr. Izby Inż. Bud. nr SLK/IS/2110/02

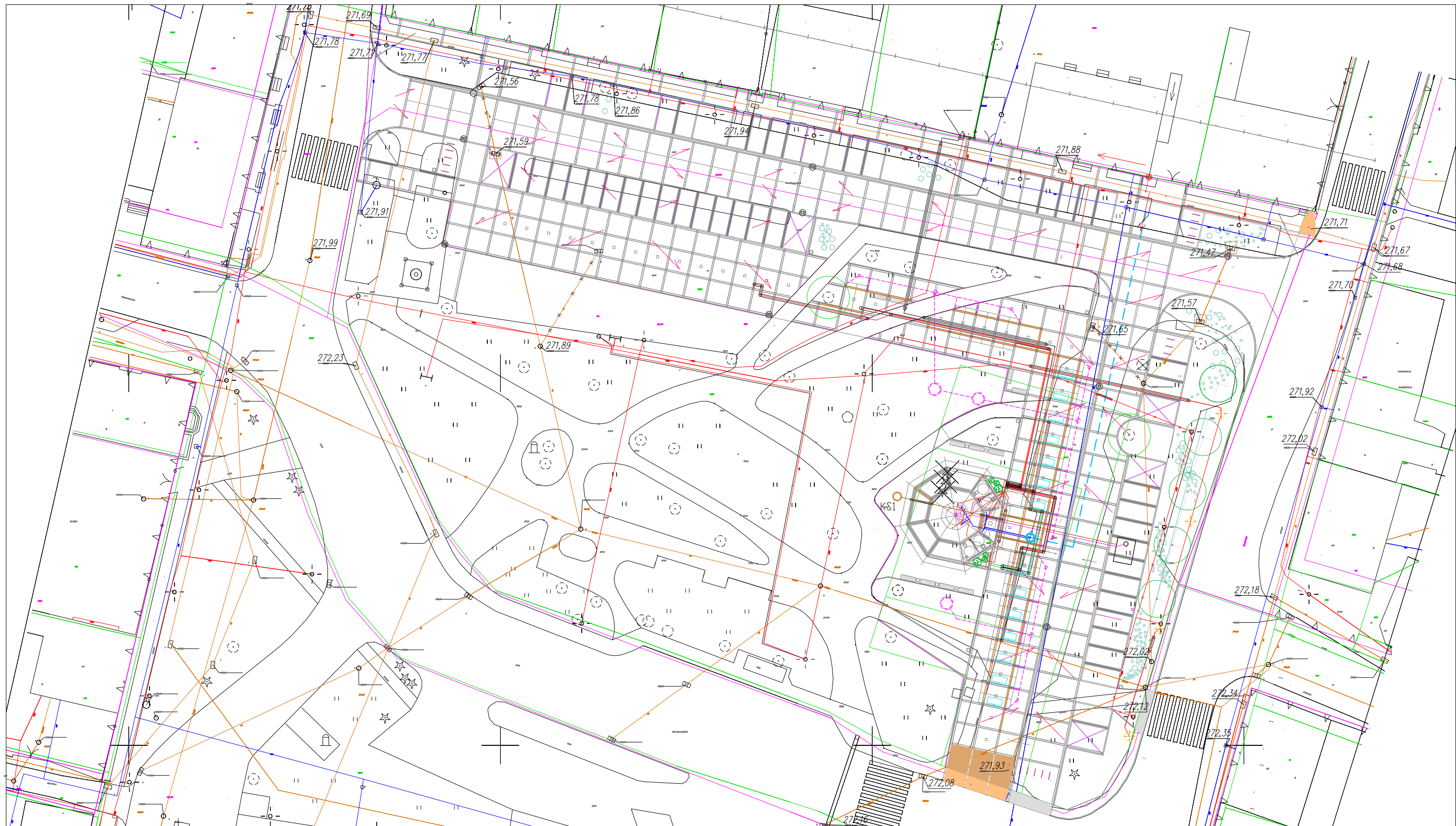
Nr rys. 02


SPRAWDZIŁ:

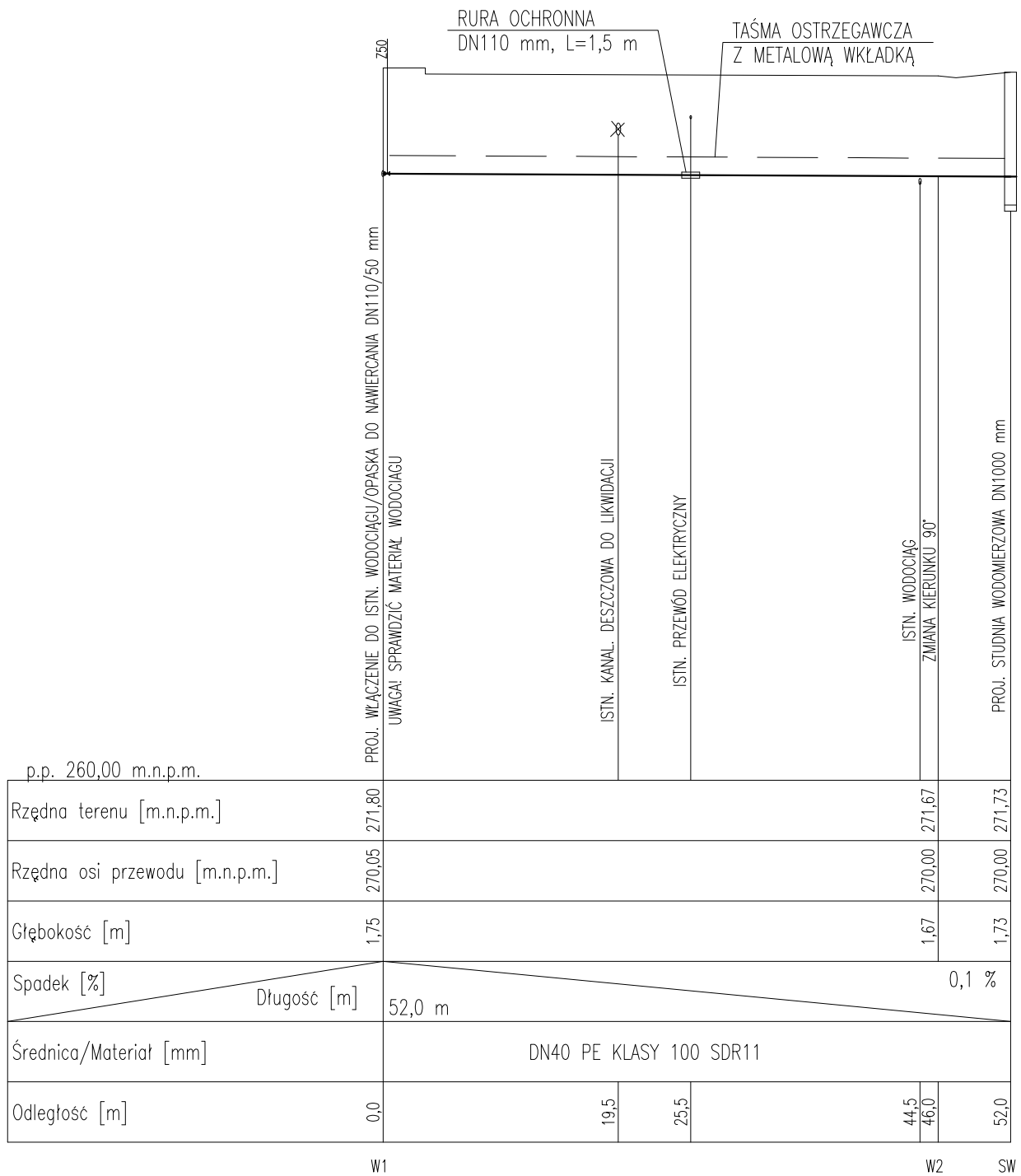
Skala
 1:250

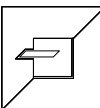
OPRACOWAŁ: Mariola Maj

Data:
 listopad 2016



		PRACOWNIA ARCHITEKTURY "FORMA" CZĘSTOCHOWA UL. PARTYZANTÓW 17 tel. 34 - 361 42 45 ; forma@forma.com.pl "FORMA" SPÓŁKA Z O.O. BLACHOWNIA UL. MODRZEWIOWA 19		NAZWA ZAMIERZENIA BUDOWLANEGO : Budowa Targowiska na płycie Rynku w Janowie " Mój Rynek " wraz z realizacją elementów infrastruktury i urządzeń technicznych niezbędnych dla funkcjonowania obiektu oraz elementów zagospodarowania terenu	
NAZWA I ADRES OBIEKTU BUDOWLANEGO: Targowisko na płycie Rynku w Janowie " Mój Rynek " Plac Grunwaldzki w Janowie działka nr ewid. : 357/1,część 357/3,część 357/4. obręb 0006					
TEMAT:		PROJEKT BUDOWLANY PRZYŁĄCZE WODY			
RYSUNEK:		ZAGOSPODAROWANIE TERENU			Nr rys. 03
PROJEKTOWAŁ:		mgr inż. Zbigniew Jarkiewicz		Upr. bud. nr 717/01 członek St. Okr. Izby Inż. Bud. nr SLK/IS/2110/02	Skala
SPRAWDZIŁ:					
OPRACOWAŁ:		Mariola Maj			
					1:500
					Data: listopad 2016



 <p>PRACOWNIA ARCHITEKTURY "FORMA" CZĘSTOCHOWA UL. PARTYZANTÓW 17 tel. 34 - 361 42 45 ; forma@forma.com.pl "FORMA" SPÓŁKA Z O.O. BLACHOWNIA UL. MODRZEWIOWA 19</p>	<p>NAZWA ZAMIERZENIA BUDOWLANEGO :</p> <p>Budowa Targowiska na płycie Rynku w Janowie " Mój Rynek " wraz z realizacją elementów infrastruktury i urządzeń technicznych niezbędnych dla funkcjonowania obiektu oraz elementów zagospodarowania terenu</p>	
	<p>NAZWA I ADRES OBIEKTU BUDOWLANEGO:</p> <p>Targowisko na płycie Rynku w Janowie Mój Rynek "</p> <p>Plac Grunwaldzki w Janowie działka nr ewid. : 357/1,część 357/3,część 357/4. obręb 0006</p>	
<p>TEMAT:</p> <p>PROJEKT BUDOWLANY PRZYŁĄCZE WODY</p>		
<p>RYSUNEK:</p> <p>PROFIL PRZYŁĄCZA WODY</p>	<p>Nr rys. 04</p>	
<p>PROJEKTOWAŁ:</p> <p>mgr inż. Zbigniew Jarkiewicz</p>	<p>Upr. bud. nr 717/01 członek Śl. Okr. Izby Inż. Bud. nr SLK/IS/2110/02</p>	<p>Skala 1:100 1:500</p>
<p>SPRAWDZIŁ:</p>		
<p>OPRACOWAŁ:</p> <p>Mariola Maj</p>		<p>Data: listopad 2016</p>

PRZEKRÓJ A-A

WŁAZ ŻELIWNY TYPU CIĘŻKIEGO
wg PN-EN 124:2000

PŁYTA ŻELBETOWA

BITIZOL R+2P w gruntach
nawodnionych
BITIZOL R+P w gruntach
nienawodnionych

KRĘGI ŻELBETOWE

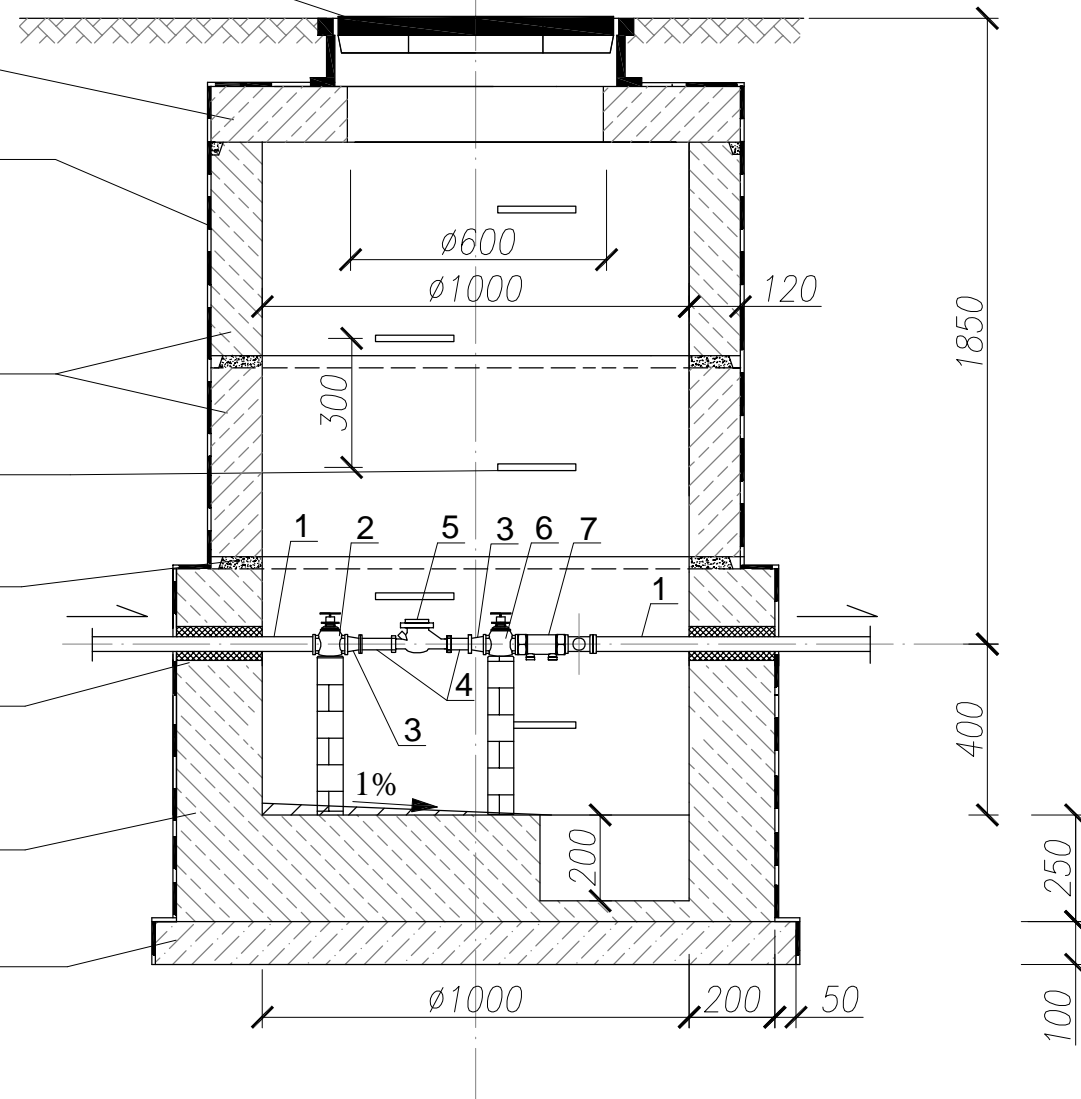
STOPNIE ŻELIWNE
wg PN-EN 13101:2005

POŁĄCZENIE KRĘGÓW
uszczelką gumową

USZCZELNIENIE
masa uszczelniająca

ŚCIANA z betonu
wodoszczelnego

PODŁOŻE – BETON

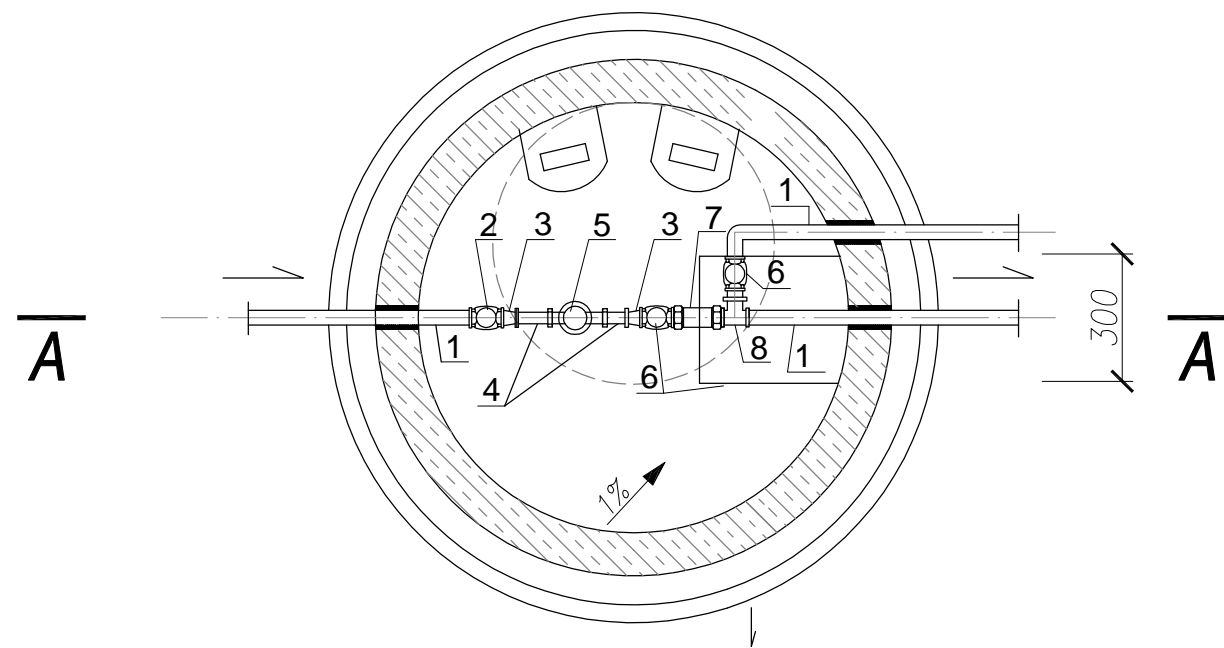


WYPOSAŻENIE TECHNOLOGICZNE STUDZIENKI

- 1 – RURA PE KLASY 100 SDR11 DN40 mm
- 2 – ZAWÓR ODCINAJĄCY PRZELOTOWY GRZYBKOWY DN32 mm, L=74 mm
- 3 – ZŁĄCZKA REDUKCYJNA NAKRĘTNO-WKRĘTNA DN 32/20 mm
- 4 – ŁĄCZNIK Z NAKRĘTKĄ (wyposażenie wodomierza)
- 5 – WODOMIERZ SKRZYDEŁKOWY JS2,5-02 DN15mm, L=110 mm
- 6 – ZAWÓR ODCINAJĄCY PRZELOTOWY PROSTY Z KURKIEM SPUSTOWYM DN32 mm, L=78,5 mm
- 7 – ZAWÓR ANTYSKAŻENIOWY EA291NF DN32 mm, L=110 mm
- 8 – TRÓJNIK STALOWY DN32/32 mm

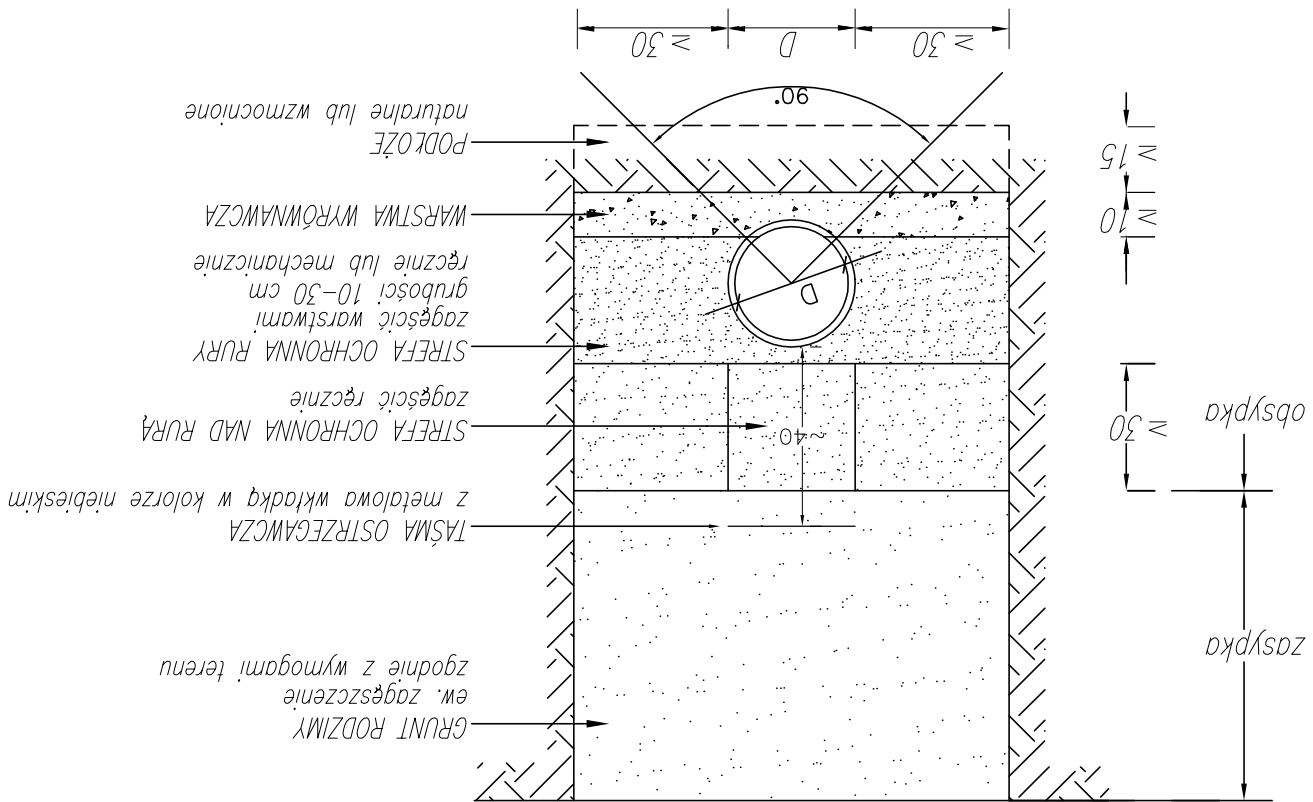
UWAGA – wymiary podano w mm

UWAGA! Wodomierz zabudować na konsoli.



STUDNIA WODOMIERZOWA
SKALA 1:20

PRZEKRÓJ WYPEŁNIENIA WYKOPU - PRZEWÓD WODY

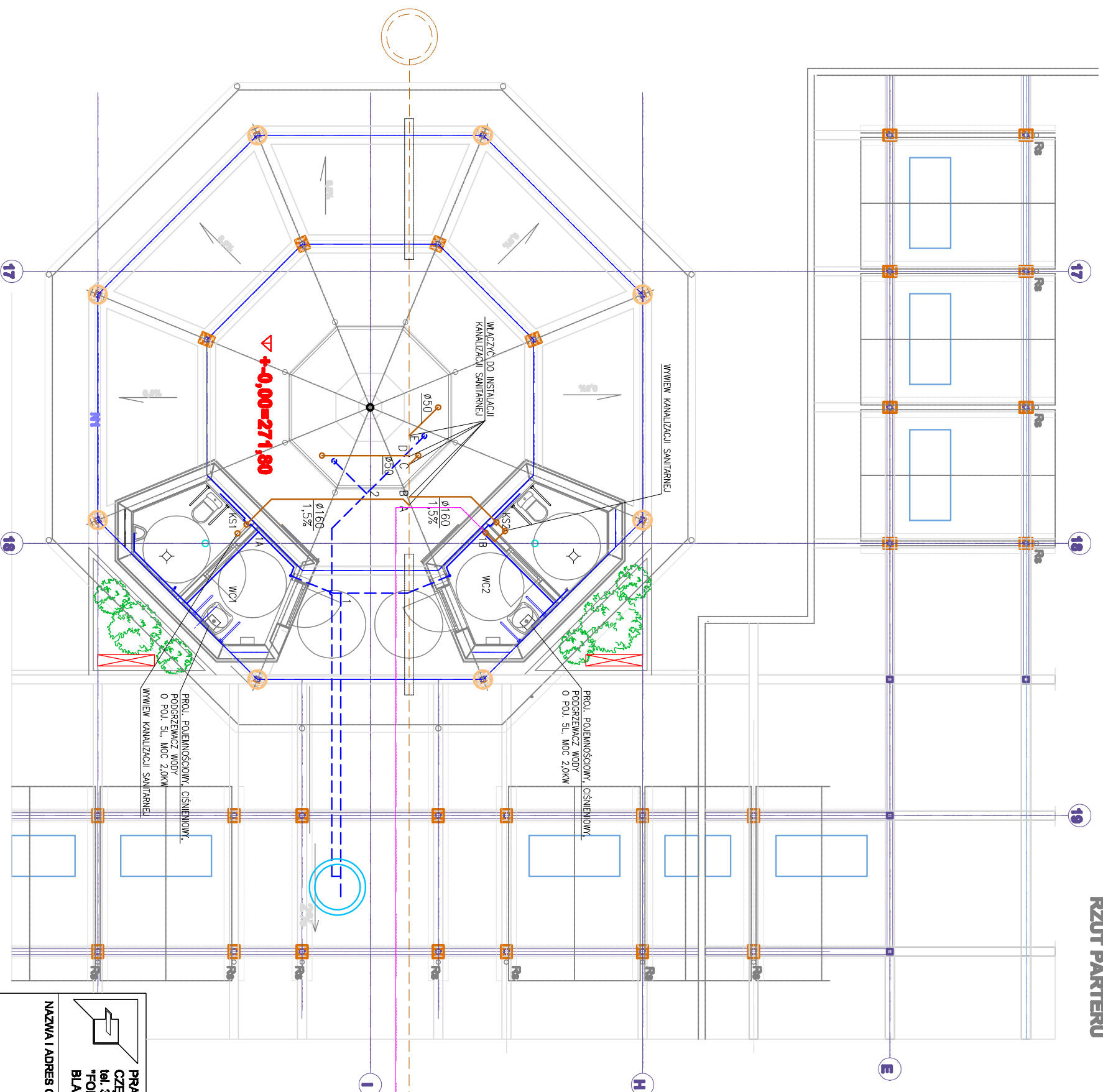


Wysokość obsypki nad wierzchołkiem rury (po zagęszczeniu) powinna wynosić:
 - co najmniej 15 cm dla rur $dn < 400mm$
 - co najmniej 30 cm dla rur $dn > 400mm$

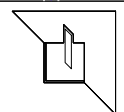
UWAGA
 wymiary podano w cm

TARGOWISKO NA PĘCYE RYNKU W JANOWIE " MÓJ RYNEK "

RZUT PARTERU



- LEGENDA:
- INST. ZEWN. WODY
 - INST. WEWN. WODY
 - PROJ. KANALIZACJA SANITARNA
 - PROJ. KANALIZACJA SANITARNA



PRACOWNIA ARCHITEKTURY "FORMA"
CZĘSTOCHOWA UL. PARTYZANTÓW 17
 tel. 34 - 361 42 45 ; forma@forma.com.pl
"FORMA" SPÓŁKA Z O.O.
BLACHOWNIA UL. MODRZEWIOWA 19

NAZWA ZAMIERZENIA BUDOWLANEGO :
 Budowa Targowiska na pęcyce Rynku w Janowie " Mój Rynek "
 wraz z realizacją elementów infrastruktury i urządzeń technicznych niezbędnych dla funkcjonowania obiektu oraz elementów zagospodarowania terenu

NAZWA I ADRES OBIEKTU BUDOWLANEGO:

Targowisko na pęcyce Rynku w Janowie " Mój Rynek "
 Plac Grunwaldzki w Janowie
 działka nr ewid. : 357/1, część 357/3, część 357/4, obręb 0006

TEMAT:	PROJEKT BUDOWLANY PRZYRĄCZE WODY	Nr. rys.:	7
RYSUJEK:	RZUT ALTANY	Skala	1:100
PROJEKTOWAŁ:	mgr inż. Zbigniew Jarkiewicz	Data:	listopad 2016
SPRAWDZIŁ:	Upr. bud. nr 7177/01 członek St. Obr. Inż. Bud. nr SLK/SZ/1002		
OPRACOWAŁ:	Marta Maj		