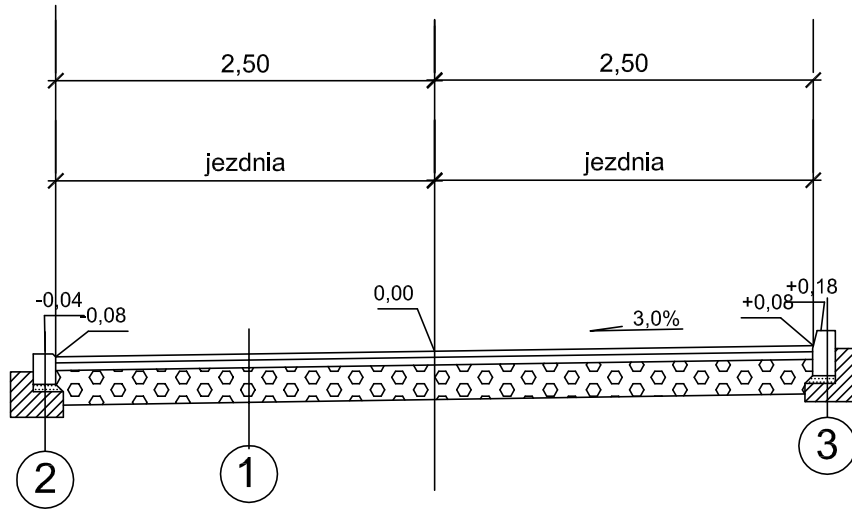


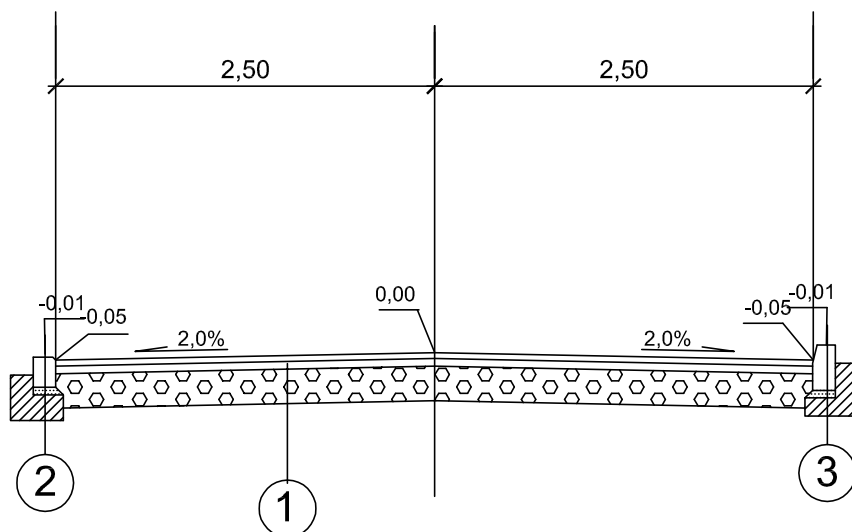
Przekroje konstrukcyjne 0+374,96 - 0+605,40km

km 0+374,96-0+386,93

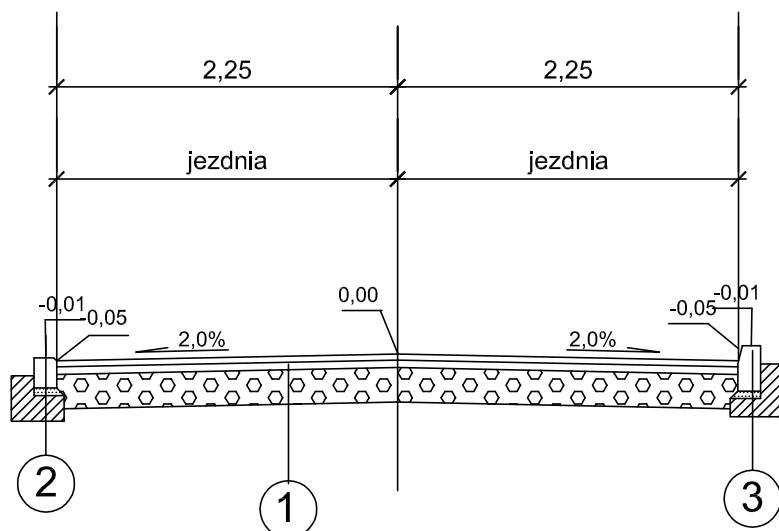


1	warstwa ścieralna z AC 11S 50/70 - 4 cm warstwa wiążąca z AC 16W 50/70 - 5 cm podbudowa - warstwa górna z kamienia łamanego - kliniec kamienny 4-31,5 mm, gr. 8 cm podbudowa - warstwa dolna z kamienia łamanego - tłuczeń kamienny 31,5-63 mm, gr. 17 cm
2	krawężnik betonowy 15x22 cm na ławie betonowej - światło 4 cm
3	krawężnik betonowy 15x30 cm na ławie betonowej - światło 10 cm

km 0+386,93-437,17



km 0+437,17-0+605,4



PRACOWNIA PROJEKTOWA <small>ODDZIAŁ: 42-216 CZĘSTOCHOWA UL. ELSNERA 4H TEL. 34 389 50 44 KGM. 0502 088 906</small>	NAZWA INWESTYCJI	Przebudowa drogi gminnej D-862 I D-863 w km 0+216 do 0+605		faza - projekt budowlany		
	ADRES BUDOWY	Janów, dz. nr ewid. 863, 862, 848, 849/3, 847, 898/3 obręb Złoty Potok				
TEMAT RYSUNKU	Przekrój konstrukcyjny - cz.2			rys. numer	8	
Inwestor	Gmina Janów, ul. Częstochowska 1, 42-253 Janów				skala	1:50
Projektował	Imię i nazwisko	specjalność	numer upr. budowl.	data	podpis	
	Piotr Kędzierski mgr inż. budowlana	konstrukcyjno-budowlana	96/02	04.2013		