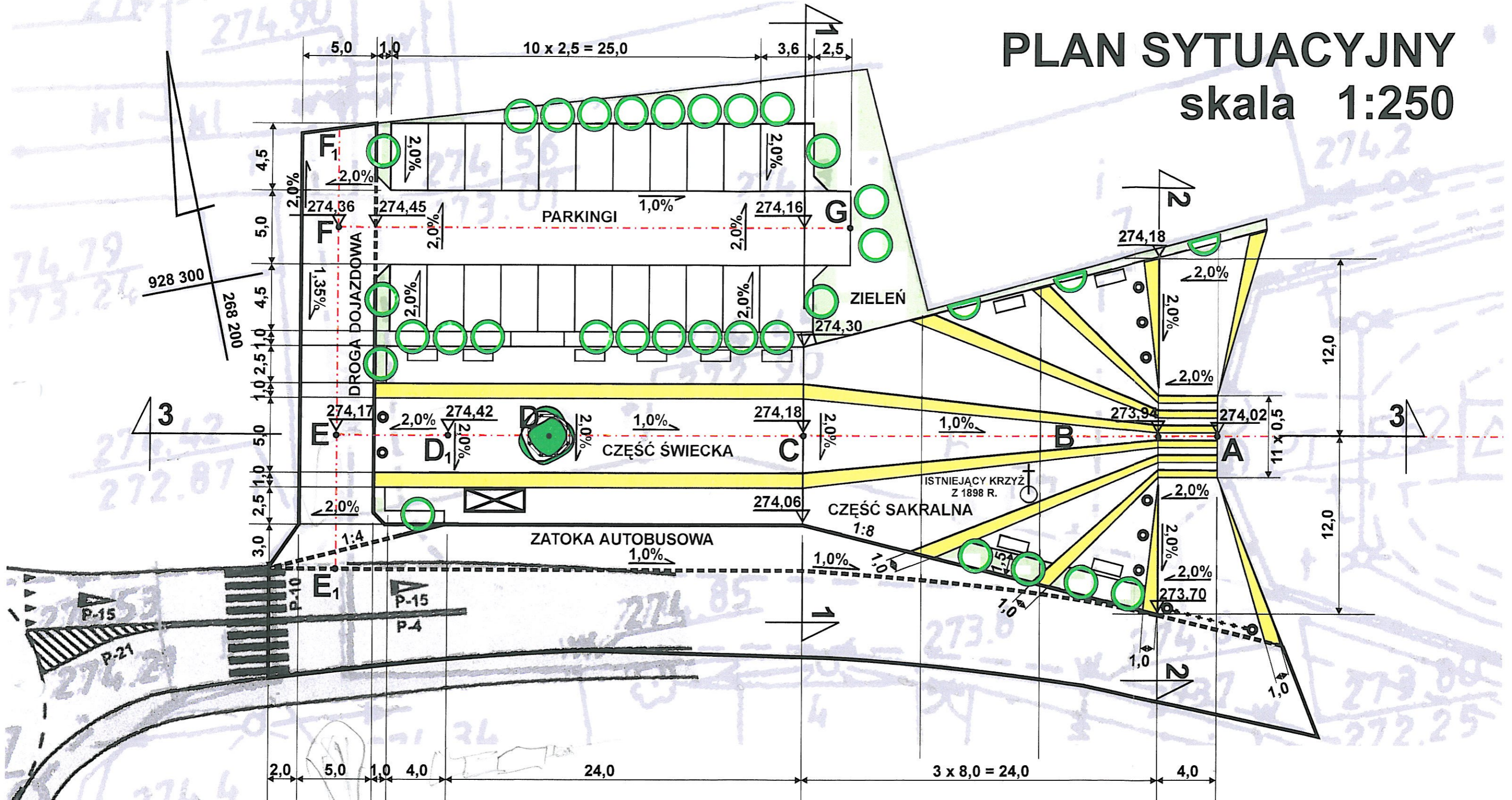


# PLAN SYTUACYJNY

## skala 1:250



- OZNACZENIA - elementy projektowane**
- nawierzchnia w kolorze żółtym
  - nawierzchnia w kolorze szarym
  - wiata przystankowa
  - ławki
  - zieleńce
  - drzewa
  - pnącza
  - drzewo do zachowania z obudową
  - słupki żelIWne
  - słupki żelIWne z łańcuchem
  - rzędne wysokościowe

POWIĘKSZENIE MAPY DO SKALI 1 : 250  
 NA PODSTAWIE MAPY SYT.-WYS. 1: 1 000  
 OBRĘB EWID.: ŻURAW  
 ARKUSZ NR 512.332.084  
 WYDANA PRZEZ STAROSTWO POWIATOWE  
 - PODGIK. DNIA: 31 05 2005

ŻURAW

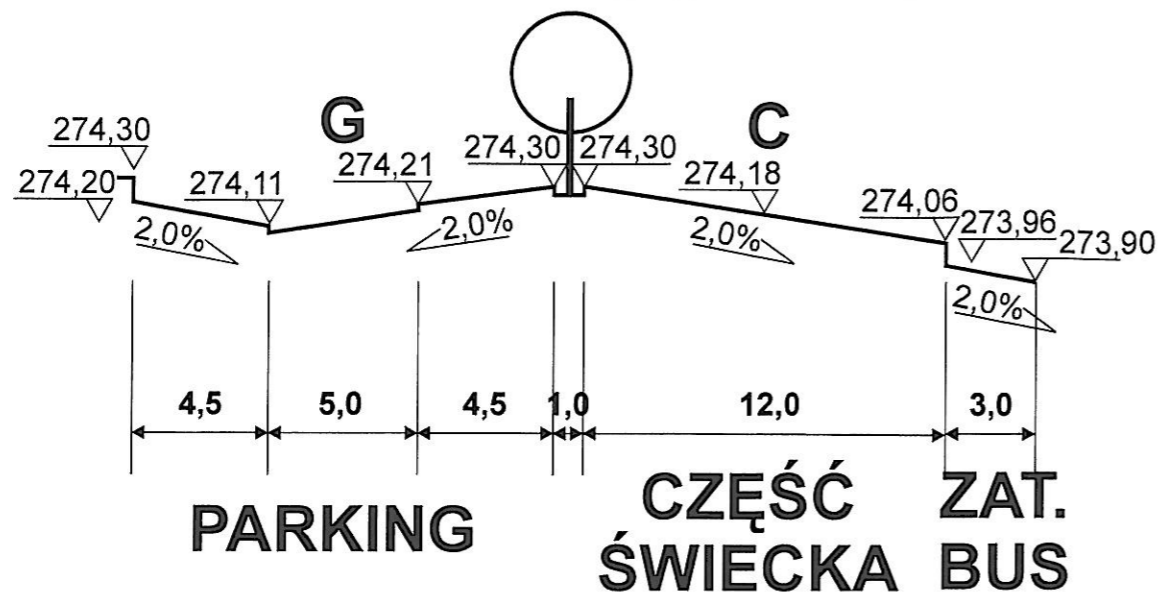
PROJEKT BUDOWLANY PRZEBUDOWY  
 PLACU PRZED KOŚCIOŁEM

Rys. 2    PLAN SYTUACYJNY    skala 1:250

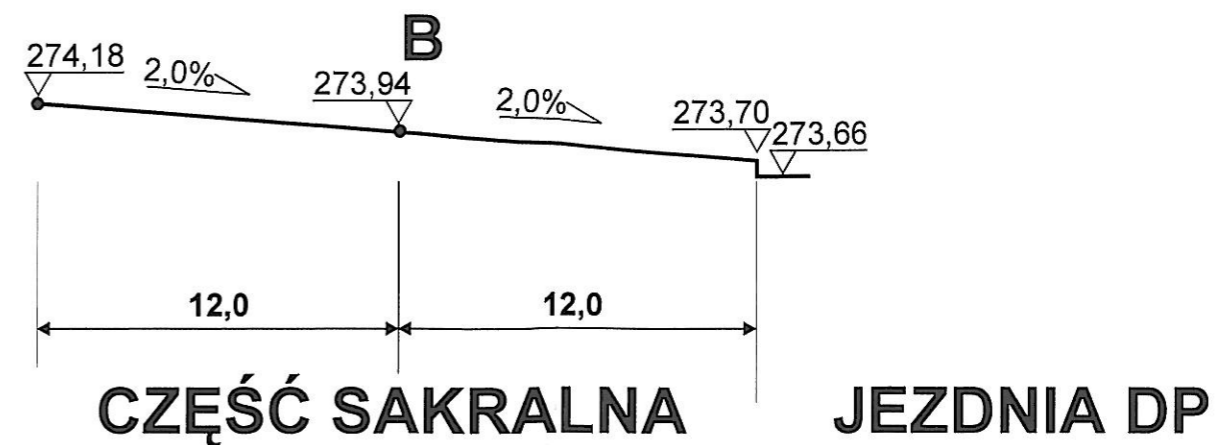
Opracowanie: TRANSPORT I MIASTO - "TIM"  
 Projektant:    mgr inż. Andrzej Banach  
 Upr. bud. UAN-VIII-7342/259/94



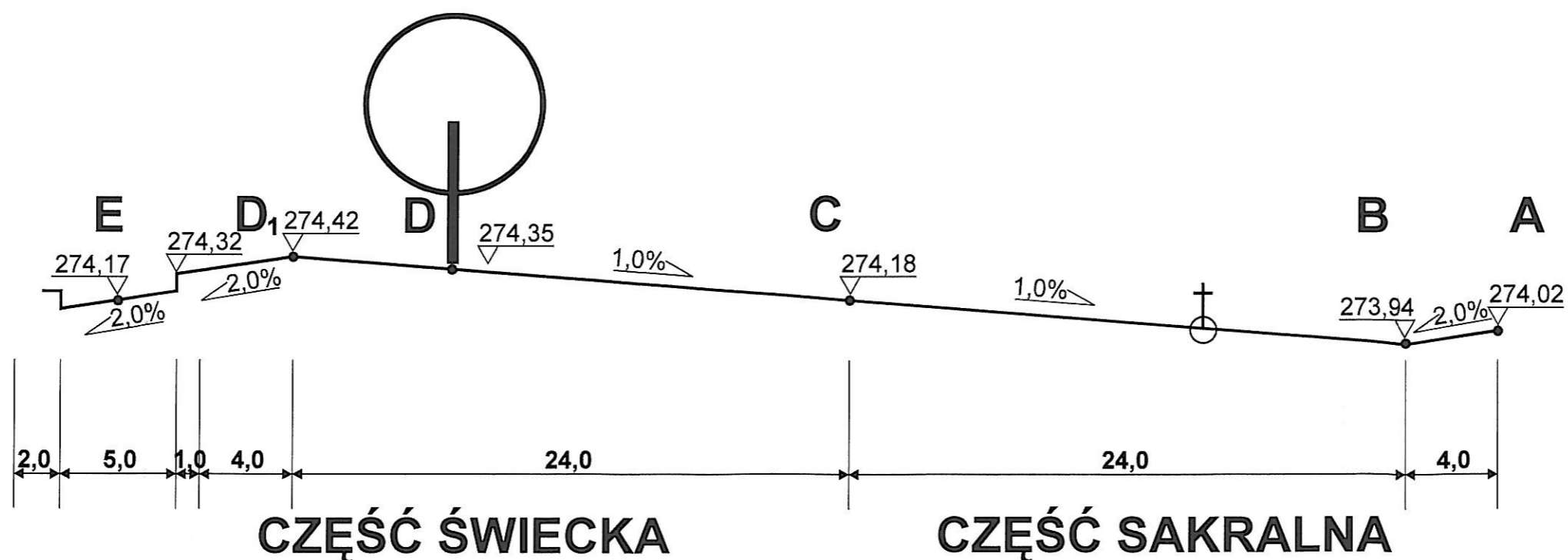
# PRZEKRÓJ 1 - 1



# PRZEKRÓJ 2 - 2



# PRZEKRÓJ 3 - 3



<b>ŻURAW</b>
PROJEKT BUDOWLANY PRZEBUDOWY PLACU PRZED KOŚCIOŁEM
Rys. 3 PRZEKROJE POPRZECZNE skala 1:25/250
Opracowanie: TRANSPORT I MIASTO - "TIM" Projektant: mgr inż. Andrzej Banach Upr. bud. UAN-VIII-7342/259/94