PLAN ODNOWY MIEJSCOWOŚCI

Złoty Potok

na lata 2009 - 2015

Złoty Potok 2009

Spis treści

1. Charakterystyka miejscowości 3

1.1 Podstawowe informacje o Złotym Potoku 3

1.2 Krótki rys historyczny 4

1.3 Przestrzenna struktura miejscowości 5

2. Inwentaryzacja zasobów służących odnowie miejscowości 6

2.1 Inwentaryzacja zasobów przyrodniczych 6

2.2 Inwentaryzacja zasobów dziedzictwa kulturowego 7

2.3 Inwentaryzacja zasobów infrastruktury społecznej 9

2.4 Inwentaryzacja obiektów i terenów rekreacyjnych, sportowych i turystycznych 10

2.5 Inwentaryzacja zasobów infrastruktury technicznej 12

2.6 Gospodarka i rolnictwo 13

2.7 Kapitał społeczny i ludzki 16

3. Ocena mocnych i słabych stron miejscowości Złoty Potok 19

4. Opis planowanych zadań inwestycyjnych i przedsięwzięć aktywizujących społeczność lokalną w okresie co najmniej 7 lat od dnia przyjęcia planu odnowy miejscowości, w kolejności wynikającej z przyjętych priorytetów rozwoju miejscowości z podaniem szacunkowych kosztów ich realizacji 21

1. Charakterystyka miejscowości

1.1 Podstawowe informacje o Złotym Potoku

Złoty Potok jest miejscowością położoną w gminie Janów, w powiecie częstochowskim – województwie śląskim. Zlokalizowana jest przy drodze wojewódzkiej nr 793 Myszków – Św. Anna oraz drodze powiatowej nr 08456. Od północy bezpośrednio graniczy z miejscowością gminną Janów oraz miejscowością Ponik. Od wschodu i południa graniczy z rezerwatem Parkowe. Od zachodu poprzez granicę leśną graniczy z Siedlcem. Geograficznie zlokalizowana jest na Wyżynie Częstochowskiej w dolinie Wiercicy będącej prawym dopływem Warty.

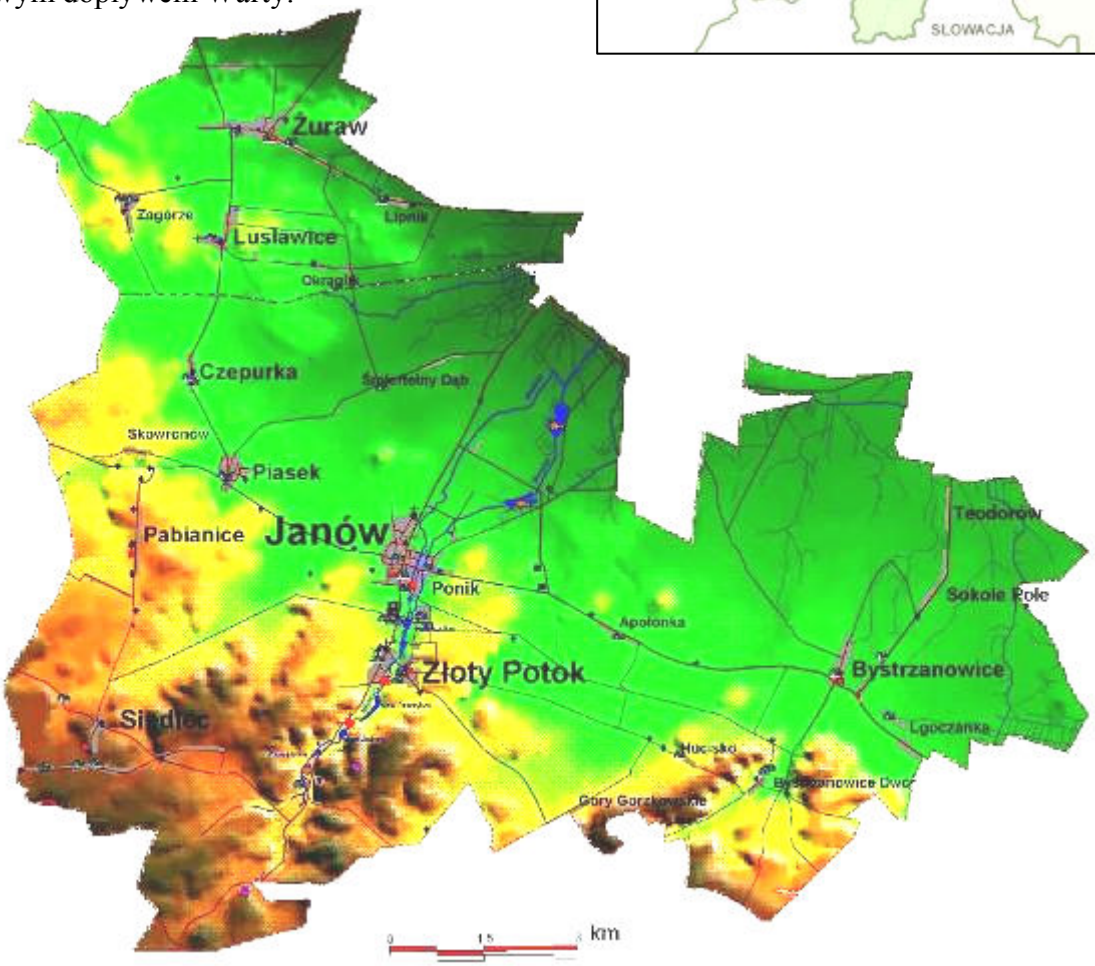

Gmina Janów

Administracyjnie Złoty Potok zlokalizowany jest w centralnej części gminy, w południowej części powiatu częstochowskiego, a północno-wschodniej części województwa śląskiego.

Złoty Potok zajmuje obszar o powierzchni 1546,16 ha, natomiast powierzchnia całej gminy liczy 14696 ha. W strukturze użytkowania gruntów dominującą pozycję zajmują użytki rolne, głównie grunty orne oraz łąki. Lasy zajmują 53,97 % powierzchni miejscowości.

W zasięgu 20 km od Złotego Potoku leżą miasta Myszków i Częstochowa, w odległości 70 km znajdują się Katowice i Kraków. Ponadto bliskość gminy z granicą województw świętokrzyskiego i łódzkiego to dogodne warunki tak geograficzne, jak i komunikacyjne.

Przez teren Złotego Potoku przebiegają:

- Droga wojewódzka 793, będąca połączeniem pomiędzy Siewierzem a Świętą Anną
- Droga powiatowa nr 08456 Złoty Potok – Niegowa.

Drogi te zwiększają dostępność turystyczną Złotego Potoku, jak również całej gminy. Stanowią one duży atut przemawiający za rozwojem miejscowości. Droga wojewódzka nr 793 poprzez bliskie sąsiedztwo z drogą krajową DK 46 tworzy korzystne połączenie z drogą ekspresową - E75.

Miejscowość liczy 1076 mieszkańców. W strukturze ludności dominują kobiety: stanowią one 51,39 % ogółu ludności.

1.2 Krótki rys historyczny

Pierwsze wzmianki historyczne o osadzie Potok pojawiły się w 1153 roku jako o rozwiniętym ośrodku hutniczym, prawdopodobnie własności rodziny Odrowążów. W 1258 roku wybudowano pierwszy drewniany kościół w Potoku. W XIII wieku Potok był siedzibą rodu Odrowążów oraz szlachty herbu „Jelita”, którzy wybudowali tutaj pierwszy dwór obronny, a w XIV w osiedlił się tutaj ród „Szreniawitów” , który od swojej nowej siedziby przyjął nazwisko Potockich. Kolejnymi właścicielami Potoku byli od 1625 r. Silniccy i Koniecpolscy. Od 1700 roku właścicielami ponownie zostali Potoccy herbu Pilawa i oni prawdopodobnie, od złotego tła herbu, dodali do nazwy wsi przydomek „Złoty”. Następnym właścicielem był Książę kurlandzki Biron, a dalej Szaniawscy, Skarżyńscy i Pintowscy.

W 1851 r. nabyli dobra złotopotockie Krasińscy, a poprzez małżeństwo córki Zygmunta Krasińskiego Beatrix, dobra przeszły w posiadanie Raczyńskich. Ojciec Zygmunta Krasińskiego - generał hrabia Wincenty Krasiński wybudował obok dworku, prawdopodobnie na miejscu ruin pierwotnego dworu obronnego „Jelitczyków", pałac. Poeta Zygmunt Krasiński przebywał w dworku w Złotym Potoku z rodziną podczas wakacji w 1857 roku, od maja do września. Tutaj zmarła jego najmłodsza i ukochana córka, 4-letnia Elżbietka. Poeta po wyjeździe ze Złotego Potoku nigdy już nie powrócił do kraju.

Pałac – okres międzywojenny

Dworek Zygmunta Krasińskiego lata 50 XX wieku

W okresie międzywojennym Złoty Potok odwiedzili Józef Piłsudski i prezydent Mościcki. W czasie II wojny światowej toczyła się tutaj krwawa wojna obronna. Dzielny opór hitlerowcom stawiała 7. Dywizja Piechoty Armii Kraków. Tutaj też zginął w drugim dniu wojny i został pochowany na cmentarzu w Złotym Potoku - olimpijczyk i szef polskiej ekipy olimpijskiej w 1936 r. z Berlina, dowódca 74. Pułku Piechoty, major Jan Wrzosek.

W złotopotockich lasach działała prężnie w okresie okupacji partyzantka Armii Krajowej. Odział „Twardego" zorganizował udany zamach na kata okolicznej ludności w czasie II wojny - Juliana Szuberta, zwanego „krwawym Julkiem".

Na terenie wsi znajdują się instytucje o charakterze publicznym, takie jak Nadleśnictwo Złoty Potok, Zespół Szkół w Złotym Potoku.

W Złotym Potoku powstał lokalny odział Stowarzyszenia Turystyki Wiejskiej, działa Ochotnicza Straż Pożarna, klub literacki, klub sportowy, koło wędkarskie „Irydion" oraz nieformalne grupy mieszkańców promujące rozwój turystyki w Złotym Potoku.

1.3 Przestrzenna struktura miejscowości

Cechą charakterystyczną Złotego Potoku są liczne zabytki wpisane do rejestru zabytków oraz ogromne walory przyrodnicze. Dominującym elementem miejscowości jest zespół pałacowo-parkowy z dworkiem Zygmunta Krasińskiego, Pałacem Raczyńskich oraz przylegającym do niego parkiem. Jednym z walorów jest również układ urbanistyczny miejscowości.

Drugim dominującym elementem Złotego Potoku są jego walory przyrodnicze. Na terenie miejscowości położone są dwa rezerwaty przyrody: Rezerwat Parkowe oraz Rezerwat Ostrężnik, ponadto na terenie wsi zlokalizowany jest Obszar Ochrony Przyrody NATURA 2000.

Złoty Potok jest również siedzibą parafii rzymsko - katolickiej pod wezwaniem św. Jana Chrzciciela. Parafia erygowana była prawdopodobnie w 1314 r. przez biskupa krakowskiego Jana Muskatę. Z pewnością istniała już w 1325 r.

2. Inwentaryzacja zasobów służących odnowie miejscowości

2.1 Inwentaryzacja zasobów przyrodniczych

Teren miejscowości Złoty Potok charakteryzuje się bardzo dużym udziałem lasów, które stanowią około 53,97 % ogólnej jej powierzchni. Na terenie Złotego Potoku występują pomniki przyrody.

- Dąb szypułkowy obwód 469 cm – działka nr 49 nr wpisu 24/322
- Klon Jawor obwód 362 cm - ul Klonowa nr wpisu 24/323
- Dąb szypułkowy obwód 601 cm – „pstrągarnia" nr wpisu 24/105
- Grupa wielogatunkowa:
  - lipa drobnolistna 375 cm
  - dąb szypułkowy 445 cm nr wpisu 24/108
- Aleja wielogatunkowa (166 szt.) – obok siedziby Nadleśnictwa
  - Klon pospolity (156 szt.) obwód 119 – 389 cm
  - Klon Jaw. (5 szt.) obwód 168-272 cm
  - Jesion wyn. (3 szt.) obwód 185 – 231 cm
  - Brzoza br. obwód 175 cm
  - Robinia akacjowa obwód 286 cm

Na terenie Złotego Potoku są również następujące obszary przyrody prawnie chronionej:

Rezerwat Parkowe

Rezerwat Ostrężnik

Obszar NATURA 2000 - Ostoja Złotopotocka.

Pole przebiśniegów

Powyższe dane świadczą o ogromnym potencjale przyrodniczym miejscowości. Stanowi on również główny czynnik rozwoju miejscowości.

2.2 Inwentaryzacja zasobów dziedzictwa kulturowego

Obiekty zabytkowe wpisane do rejestru zabytków

- kościół parafialny murowany pw. św. Jana Chrzciciela z połowy XV w.
- zespół pałacowy, w skład którego wchodzą:
  - pałac murowany z1856 r.
  - dwór murowany z 1829 r.
  - budynek administracyjny murowany z przełomu XIX i XX w.
  - czworak murowany z przełomu XIX i XX w.
  - spichlerz murowany z przełomu XIX i XX w.
  - park z przełomu XIX i XX w.
- cmentarz katolicki z początku XIX w.
- układ urbanistyczny wsi

Obiekty zabytkowe znajdujące się w ewidencji zabytków, nieobjęte rejestrem zabytków

- Domy przy ul. Krasińskiego:
  - dom drewniany nr. 101 z początku XX w.
  - dom drewniano-murowany nr. 125 z przełomu XIX i XX w.
  - dom drewniany nr. 125 z 1914 r.
  - dom drewniany nr. 177 z ok. 1900 r.
  - dom drewniany nr. 178 z ok. 1900 r.
  - dom drewniany nr. 181 z przełomu XIX i XX w.
- młyn wodny (drewniany) „Kołaczew" z początku XX w.
- Pstrągarnia Raczyńskich w Złotym Potoku
- Zabudowania pofolwarczne (czworaki, spichlerz, rządcówka – ob. Nadleśnictwa)

Pomniki Pamięci Narodowej

Pomnik powstania Styczniowego

Pomnik AK – zamach na krwawego Julka

Pomnik 100 rocznicę śmierci Tadeusza Kościuszki

Pomnik upamiętniający pobyt Jana Kiepury

Pomnik Tadeusza Kościuszki w 100 rocznicę śmierci

Pomnik Jana Kiepury w setną rocznicę urodzin

Obelisk Powstania Styczniowego

Kapliczki i krzyże

Grota skalna przy Kościele w Złotym Potoku

Kapliczka skalna przy Osiedlu Wały nad pstrągarnią

Kapliczka przy ulicy Parkowe

Kapliczka przy kościele w Złotym Potoku

Kapliczka przy moście

Kapliczka przy parkingu ul. Majora Wrzoska

Kapliczka przy źródłach Zygmunta

Kapliczka w Borku

Kapliczka przydrożna przy lesie

Matka Boska na Wilczej Górze

Pamiątka 25-lecia ślubu Raczyńskich – ul. Kościuszki

Krzyż nad Irydionem

Krzyż obok Cmentarza

Krzyż przy Dębie za plebanią

Krzyż na skraju ul. mjr Wrzoska i Kościuszki

Krzyż misyjny

Krzyż na wichrowym wzgórzu – ul. Klonowa

2.3 Inwentaryzacja zasobów infrastruktury społecznej

Na terenie miejscowości działa przedszkole zlokalizowane w centrum miejscowości, oraz Zespół Szkół. W Złotym Potoku nie ma szkoły podstawowej ani gimnazjum.

Na terenie miejscowości swoją siedzibę ma Muzeum Regionalne imienia Zygmunta Krasińskiego. Jest to pierwsze muzeum wpisane do rejestru Instytucji Kultury gminy Janów. Zostało powołane w 2008 roku.

Dzieci w wieku szkolnym uczęszczają do szkoły podstawowej zlokalizowanej w miejscowości Janów, a gimnazjaliści uczęszczają do Gimnazjum w Piasku. Wszyscy uczniowie mają zapewniony dowóz i przywóz ze szkoły.

Mieszkańcy Złotego Potoku korzystają z Ośrodka Zdrowia zlokalizowanego w Janowie. Zapewnia on podstawową opiekę zdrowotną. Mieszkańcy mogą korzystać z następujących komórek organizacyjnych Zespołu Ośrodków Zdrowia Gminy Janów:

a. poradnia ogólna
b. poradnia dla dzieci
c. poradnia rehabilitacyjna
d. gabinet zabiegowy
e. punkt szczepień
f. pracownia EKG

Mieszkańcy Złotego Potoku, po uprzednim zapisaniu się, mogą korzystać ze zbiorów Gminnej Biblioteki Publicznej w Janowie. GBP w Janowie posiada wypożyczalnię książek oraz czytelnię. W siedzibie biblioteki mieści się również Centrum Kształcenia na odległość, w ramach którego można bezpłatnie korzystać z sieci Internet.

Mieszkańcy mogą również korzystać z Gminnego Ośrodka Pomocy Społecznej zlokalizowanego w Janowie.

Na terenie miejscowości swoją siedzibę ma Nadleśnictwo Złoty Potok.

Złoty Potok jest siedzibą parafii rzymskokatolickiej, gdzie wierni uczęszczają na nabożeństwa, działa Rada Parafialna, funkcjonuje koło „Żywego Różańca" oraz Chór Kościelny im. Zygmunta Krasińskiego. Obok kościoła znajduje się również sala katechetyczna wykorzystywana do spotkań kulturalno-towarzyskich mieszkańców Złotego Potoku, jak również mieszkańców całej gminy. Funkcję kulturalno-towarzyską pełni również Pałac Raczyńskich oraz Dworek Krasińskiego, gdzie często odbywają się spotkania towarzyskie, plenery i inne spotkania kulturalne.

2.4 Inwentaryzacja obiektów i terenów rekreacyjnych, sportowych i turystycznych

Wykaz obiektów sportowych:

Piłka nożna - 2 boiska na błoniach nad stawem Amerykan
Piłka plażowa - 2 boiska przy stawie Amerykan
Korty tenisowe - na terenie parku przy pałacu Raczyńskich
Boisko do piłki siatkowej i piłki koszykowej– na terenie parku przy pałacu Raczyńskich
Boisko do koszykówki, siatkówki oraz kort tenisowy przy remizie OSP w Złotym Potoku
Stadion lekkoatletyczny Zespołu Szkół w Złotym Potoku.
Siłownia w remizie OSP w Złotym Potoku

Wykaz obiektów świadczących usługi hotelarskie na terenie Złotego Potoku

1. Hotel "*Kmicic*" ul. mjr J. Wrzoska 35	68 miejsc
2. Ośrodek Szkolenia Metodycznego "*Harcówka*"	68 miejsc

3. Rybakówka "*Pstrąg*" 12 miejsc

4. Schronisko mł. PTSM -internat ZSR ul. Kościuszki 5/2 60 miejsc

5. Pole biwakowe "*Nad Amerykanem*" ul. Kościuszki 80 miejsc

6. Camping „*Złoty Potok"* ul. mjr J. Wrzoska 80 miejsc

7. *Gospodarstwa agroturystyczne*:

- Badura Alina ul. Klonowa
- Bednarska Helena ul. mjr J. Wrzoska
- Bogunia Ilona ul. mjr J. Wrzoska
- Czesna Aleksandra ul. Ks. Wdowickiego
- Gorzkowska Teresa ul. Sikorskiego
- Kapral Małgorzata pl. św. J. Chrzciciela 4
- Kot Ewa ul. Krasińskiego
- Krzyształowski Sławomir ul. Sikorskiego
- Lampa Stanisława ul. mjr Wrzoska
- Marcjanek Zofia ul. Sikorskiego
- Motyl Zofia ul. Klonowa
- Ozner Elzbieta ul. Kościuszki
- Pietrzak Barbara ul. Wenikajtysa
- Pilarski Leszek ul. Kościuszki
- Radosz Krzysztof pl. Św. J.Chrzciciela
- Sikora Bożena ul. Kościuszki
- Śrubarczyk Barbara ul. Kościuszki
- Walczak Barbara ul. Witosa

Szlaki turystyczne piesze przechodzące przez miejscowość Złoty Potok

- Szlak Orlich Gniazd - (czerwony) - 163 km (Częstochowa - Kraków)
- Szlak Walk 7 Dywizji Piechoty-wrzesień 1939r.- (zielony) - 31 km (Częstochowa - Janów)
- Szlak Zamonitu im. T. Belkego - (żółty) - 95 km (Poraj - Gołonóg)

Szlaki turystyczne rowerowe przechodzące przez miejscowość Złoty Potok

- II Jurajski Szlak Rowerowy Z. Krasińskiego - (zielony) - 70 km (Częstochowa - Myszków)
- Jurajski Hotelu „Kmicic" - (czarny) - 23 km (pętla „Kmicica")
- Ścieżka rowerowa „Szlak ku źródłom - można rowerem, można spacerem”

Szlaki konne przechodzące przez miejscowość Złoty Potok

- Jurajski Stajni „Wiking” - 22 km (pętla „Wikinga”)
- Szlak Jurajskiej Karawany Konnej - 15 km (Złoty Potok - Olsztyn) - Jurajska Pętla
- Transjurajski Szlak Konny PTTK - (pomarańczowy) 130 km (Kraków - Częstochowa)

Ścieżki dydaktyczne i edukacyjne

- Ścieżka przyrodniczo - historyczna w rezerwacie „Parkowe" (12 przystanków - 4,5 km)
- Ścieżka przyrodniczo - dydaktyczna „Tropem Tajemnic” (8 przystanków - 1,7 km) Ostrężnik od Źródeł Zdarzeń do ruin zamku Ostrężnik.
- Ścieżka historyczno - przyrodnicza „Złota Kraina Pstrąga” (5 km w dolinie Wiercicy)
- Ścieżka dydaktyczno - przyrodnicza w dolinie Wiercicy „Szlak Zjawisk Krasowych” (8 km od Ostrężnika do Ponika)
- Śląski szlak architektury drewnianej - (przebiega obok Młyna „Kołaczew” w Złotym Potoku)

2.5 Inwentaryzacja zasobów infrastruktury technicznej

– ***Drogi***

Na terenie miejscowości Złoty Potok znajdują się następujące kategorie dróg:

- Droga Wojewódzka DW 793 - Święta Anna - Siewierz

- Droga powiatowa nr 08456 Złoty Potok – Niegowa.

- ***chodniki*** – miejscowość posiada chodnik przy drodze wojewódzkiej Nr 793 – Myszków – Święta Anna

- ***Kanalizacja*** – cała miejscowość jest skanalizowana o długości 6,5 km

- ***Wodociągi*** – cała miejscowość jest zwodociągowana – znajduje się w niej: jedna studnia, zbiornik wyrównawczy, 6,9 km sieci wodociągowej

- ***Oczyszczalnie ścieków*** – na terenie miejscowości działa jedna oczyszczalnia ścieków obsługująca całą miejscowość. Jest oczyszczalnią mechaniczno-biologiczną typu „ELA 6M" o wydajności 150 m^3/d dla 65520 RLM.

  W skład oczyszczalni wchodzą:

  - pompownia ścieków surowych,
  - ciąg technologiczny (komory napowietrzania, osadniki wtórne),
  - komora fermentacyjna osadu.

  Obecnie do oczyszczalni dopływa ok. 81 m^3/d.

- ***Telefonizacja*** - cała miejscowość jest telefonizowana stacjonarnie. Na terenie miejscowości działa również sieć telefonii komórkowej: Idea, Era, Plus.

- ***Internet*** – na terenie miejscowości istnieje możliwość płatnego stałego dostępu do Internetu. Jest on dostępny poprzez łącze radiowe oraz łącza SDI Telekomunikacji Polskiej. Mieszkańcy mają również możliwość skorzystania z usług internetowych oferowanych przez Telekomunikację Polską (połączenia modemowe, ISDN, DSL).
- ***Elektryczność*** – cała miejscowość jest zelektryzowana (sieć 230 V i 360 V)

2.6 Gospodarka i rolnictwo

Głównym rodzajem prowadzonej działalności gospodarczej jest handel. Dominuje handel artykułami spożywczymi. Ponadto dominującym rodzajem prowadzonej działalności są usługi. Największym i najnowocześniejszym zakładem działającym na terenie miejscowości jest Wytwórnia Wód Mineralnych „Złoty Potok". Występują również zakłady produkcyjne oraz transportowe, choć w mniejszej ilości. Funkcjonuje kilka zakładów świadczących usługi gastronomiczne. W sezonie letnim bardzo dobrze rozwija się sieć

obiektów gastronomicznych wzdłuż stawu Amerykan, wykorzystując w ten sposób znaczny ruch i potencjał turystyczny. Na terenie miejscowości funkcjonuje ponadto wiele obiektów świadczących usług noclegowe.

Podział podmiotów ze względu na rodzaj, zarejestrowanie i miejsce prowadzenia działalności gospodarczej na terenie Złotego Potoku

(opracowane na podstawie danych z rejestru ewidencyjnego prowadzonej działalności gospodarczej prowadzonego przez UG Janów, dane nie obejmują podmiotów zarejestrowanych w Krajowym Rejestrze Sądowym)

- Podmioty gospodarcze zarejestrowane i prowadzące działalność gospodarczą na terenie Złotego Potoku - 39 podmiotów:
- Podmioty gospodarcze zarejestrowane na terenie miejscowości Złotego Potoku, ale prowadzące działalność gospodarczą poza terenem Złotego Potoku - 9 podmioty
- Podmioty gospodarcze zamieszkujące, prowadzące działalność w miejscu zamieszkania i poza miejscem zamieszkania - 5 podmiotów
- Podmioty gospodarcze zarejestrowane poza terenem Złotego Potoku, ale prowadzące działalność gospodarczą na terenie Złotego Potoku - 8 podmiot.

Biorąc pod uwagę analizę przedsiębiorczości widać wyraźnie, iż zdecydowana większość podmiotów gospodarczych, to podmioty zarejestrowane i prowadzące działalność gospodarczą na terenie miejscowości. Są to w większości przypadku mikro podmioty zatrudniające do 5 osób.

Rolnictwo:

Pod względem powierzchni Złoty Potok jest największą miejscowością w gminie Janów. Struktura wykorzystania gruntów w Złotym Potoku prezentuje się następująco:

Tabela nr 1: Struktura wykorzystania gruntów sołectwa Złoty Potok.

Wyszczególnienie	Powierzchnia w ha	Udział % w ogólnej powierzchni sołectwa
Grunty orne	495,20	32,02
Łąki trwałe	49,12	3,17
Pastwiska	52,27	3,38
Lasy	834,54	53,97

Grunty zadrzewione i zakrzewione	2,33	0,15
Sady	10,63	0,69
Drogi	37,45	2,42
Rowy	0,13	0,01
Tereny różne	1,47	0,10
Wody płynące	7,50	0,49
Tereny komunikacyjne kolejowe i inne tereny komunikacyjne	0,72	0,05
Tereny osiedlowe zabudowane	34,78	2,25
Tereny osiedlowe niezabudowane	0,40	0,03
Tereny osiedlowe zieleni	1,47	0,10
Wody stojące	13,15	0,85
Użytki kopalne	0,04	0,00
Nieużytki	4,96	0,32
RAZEM	1546,16	100,00

Źródło: Opracowanie własne na podstawie danych Działu Geodezji w Janowie

Na podstawie danych stwierdzamy, iż prawie 54 % powierzchni sołectwa stanowią lasy. Biorąc pod uwagę wybrany kierunek rozwoju sołectwa stanowi to duży jego atut. Znaczną część stanowią grunty orne wykorzystywane głównie jako łąki i pastwiska. Stosunkowo dużo jest zbiorników wody stojącej. Są to między innymi: Stawy Irydion, Guców, Amerykan, Sen Nocy Letniej, stawy wokół pstrągarni. Stanowią one 13,15 ha.

Udział poszczególnych klas

Grunty Orne		Użytki zielone	
Klasa IV a	24,60 ha	Klasa III	1,73 ha
Klasa IV b	157,06 ha	Klasa IV	23,55 ha
Klasa V	243,96 ha	Klasa V	22,07 ha
Klasa VI	36,37 ha	Klasa VI	3,89 ha
		Klasa VI p	10,39 ha

Źródło: Opracowanie własne na podstawie danych Działu Geodezji w Janowie

Przeważają gleby słabe klasy IV b i V. Świadczy to o niskim poziomie dochodowości z tytułu prowadzenia intensywnej produkcji rolniczej. Wymagają dużego stopnia nawożenia oraz dużego nakładu siły.

2.7 Kapitał społeczny i ludzki

Kapitał społeczny

Na terenie miejscowości Janów swoją siedzibę mają następujące organizacje społeczne o uregulowanym stanie prawnym:

- **Ochotnicza Straż Pożarna w Złotym Potoku**
- **Klub Sportowy Złoty Potok**
- **Ludowy Uczniowski Klub Sportowy „Orle Gniazdo" w Złotym Potoku**

Ponadto w ramach grup nieformalnych lub innych stowarzyszeń o nieuregulowanym stanie prawnym możemy wymienić:

- **Chór im. Zygmunta Krasińskiego w Złotym Potoku**
- **Amatorski Klub Sportowy IRYDION Złoty Potok**

Kapitał ludzki

Ludność Złotego Potoku, według danych Urzędu Stanu Cywilnego w Janowie na dzień 31 grudnia 2008 roku, wynosiła 1076 osób. Większość stanowią kobiety, które stanowią 51,39 % ogólnej populacji. Grupa osób w wieku przedprodukcyjnym wynosi 214 osób. Cała grupa liczy prawie 20 % ogólnej populacji. Grupa osób w wieku produkcyjnym, a więc w wieku od 19 do 60 lat kobiety i 65 mężczyźni, wynosi 731 osób i stanowi to prawie 68 % ogólnej populacji. W grupie tej nieznacznie przeważają mężczyźni – 381, co stanowi 52,12 % ludności w wieku produkcyjnym. Grupa osób w wieku poprodukcyjnym, a więc osób powyżej 60 roku życia dla kobiet i 65 roku życia dla mężczyzn, wynosi 131 osób i stanowi to ponad 12 % ogólnej populacji. W grupie tej występuje przewaga kobiet - 86 kobiet, co stanowi 65,65 % populacji w analizowanej grupie. Szczegółowe informacje zawarte są w poniższych tabelach.

Tabela nr 2: Dane demograficzne dotyczące sołectwa Złoty Potok.

Lp.	Przedział wiekowy	2005	2006	2007	2008
A	Wiek przedprodukcyjny razem	244	237	222	214
1.	19-60 kobiety	322	331	348	350
2.	19-65 mężczyźni	372	373	373	381
B	Wiek produkcyjny razem	694	704	721	731
3.	60 i więcej kobiety	106	108	90	86
4.	65 i więcej mężczyźni	45	46	45	45
C.	Wiek poprodukcyjny razem	151	154	135	131
Ogółem		1089	1095	1078	1076

Źródło: Opracowanie własne na podstawie danych USC Janów

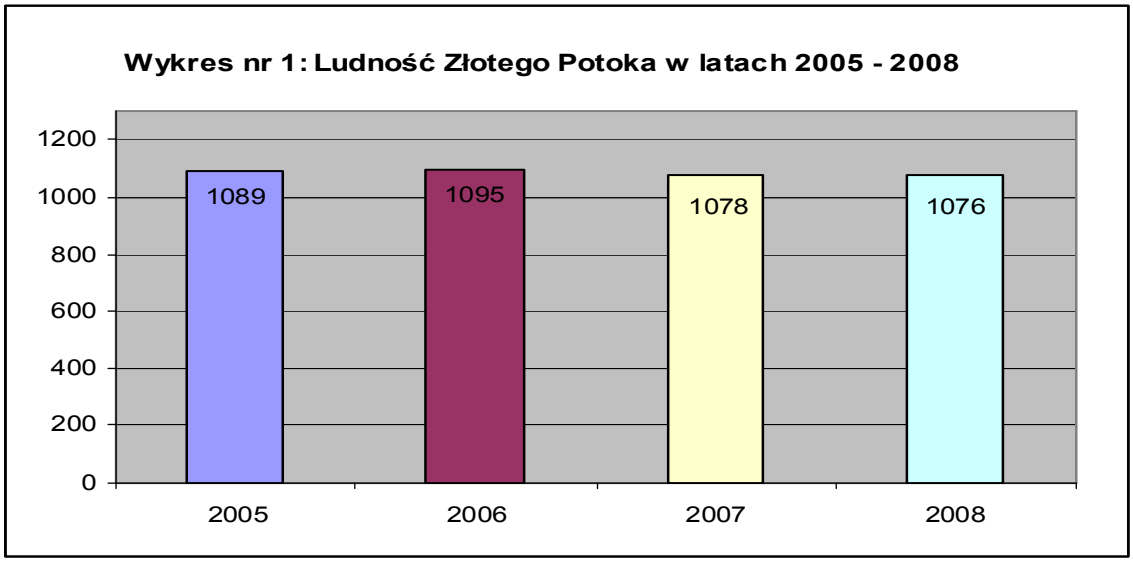

Źródło: Opracowanie własne na podstawie danych USC Janów

Wykres ten jednoznacznie pokazuje w miarę ustabilizowana liczbę mieszkańców Złotego Potoku. Liczba ta ulega niewielkim wahaniom rzędu 1 procenta. W latach 2006 - 2008 zauważalny jest jednak wyraźny trend spadkowy liczby mieszkańców.

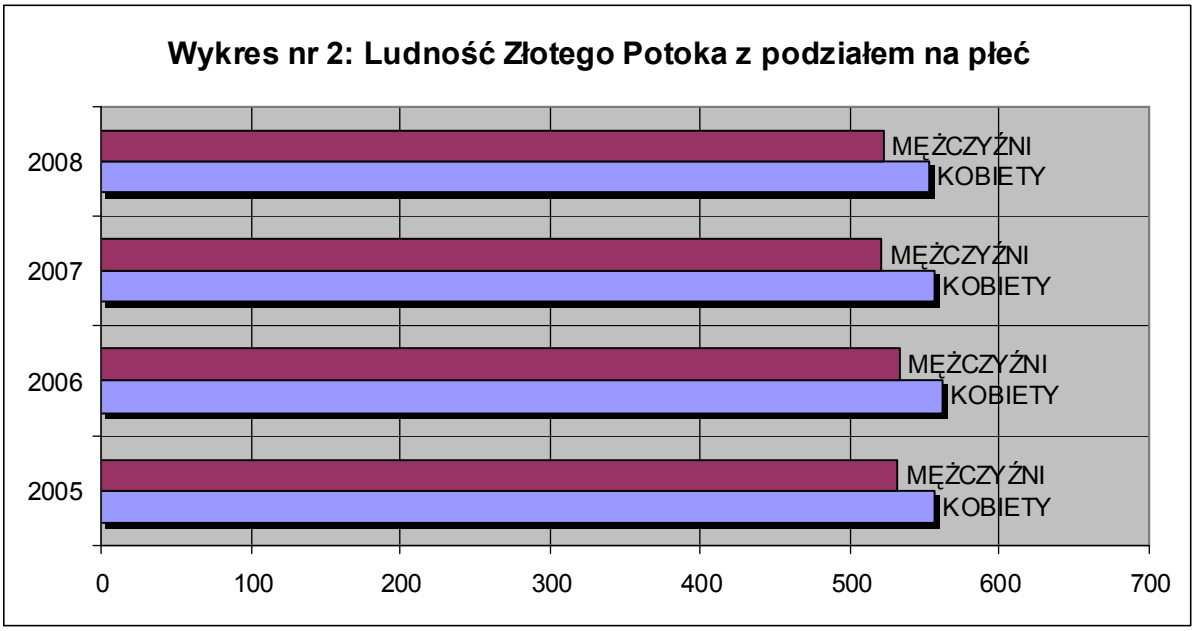

Źródło: Opracowanie własne na podstawie danych USC Janów

Wykres ten obrazuje, iż w populacji przewagę mają kobiety. Przewaga ta w poszczególnych latach utrzymuje się na zbliżonym poziomie.

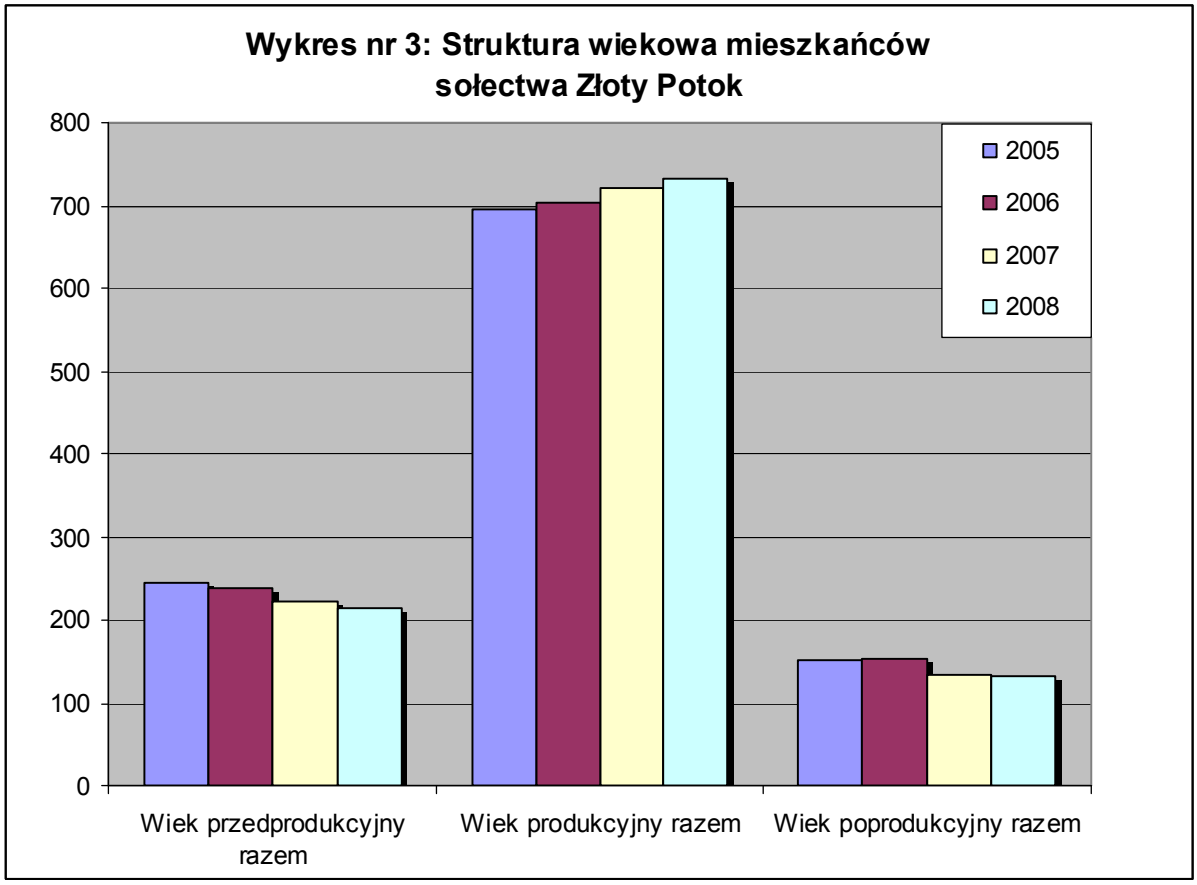

Źródło: Opracowanie własne na podstawie danych USC Janów

Powyższy wykres jednoznacznie świadczy, iż dominującą grupą są osoby w wieku produkcyjnym. Pozytywnym czynnikiem jest przewaga osób w wieku przedprodukcyjnym w stosunku do osób w wieku poprodukcyjnym. Zauważalny jest również trend malejący zarówno w grupie osób wieku przedprodukcyjnego, jak też w wieku poprodukcyjnym. Osoby w wieku produkcyjnym charakteryzują się trendem wzrostowym.

3. Ocena mocnych i słabych stron miejscowości Złotego Potoku

MOCNE STRONY

1. Czyste powietrze;
2. Występowanie ciekawych zabytków i walorów wypoczynkowych oraz krajobrazowych;
3. Rozwinięta agroturystyka;
4. Hotel Kmicic;
5. Siedziba parafii rzymsko-katolickiej;
6. Siedziba Nadleśnictwa Złoty Potok;
7. Zespół Szkół im. Władysława Szafera w Złotym Potoku;
8. Sieć wodociągowa, kanalizacyjna, elektryczna i telefonii stacjonarnej;
9. Położenie na Jurze Krakowsko-Częstochowskiej;
10. Złotopotockie błonia – doskonałe miejsce na organizacje dużych imprez;
11. Rozlewnia wód mineralnych „Złoty Potok”;
12. Bliskość rezerwatów krajobrazowych PARKOWE i OSTRĘŻNIK;
13. Liczne szlaki turystyczne: piesze, rowerowe, konne;
14. Przychylność władz gminnych do promocji i rozwoju turystycznego miejscowości;
15. Liczne imprezy plenerowe – Jurajskie Lato Filmowe, Święto Pstrąga
16. Ścieżki i szlaki rowerowe;
17. Lesistość sołectwa – 53,97 % ogólnej powierzchni stanowią lasy, w większości wchodzące w skład rezerwatu krajobrazowego Parkowe;
18. Atrakcje turystyczne: Muzeum Regionalne im. Zygmunta Krasińskiego, Pstrągarnia z 1881r., Stajnia Wiking (możliwość jazdy konnej),
19. Możliwość powstania Jurajskiego Parku Narodowego.

SŁABE STRONY

1. Słabo rozwinięta działalność gospodarcza;
2. Słabo rozwinięta sieć gastronomiczna;
3. Brak chodników przy drogach gminnych i drodze powiatowej;
4. Mała liczba połączeń autobusowych;
5. Brak sieci gazowej;
6. Brak rzemiosła;
7. Niski poziom drobnej wytwórczości;
8. Agroturystyka wykorzystywana jedynie jako baza noclegowa.

SZANSE

1. Funkcjonowanie w strukturach Unii Europejskiej;
2. Fundusze pochodzące z Unii Europejskiej;
3. Wzrost popularności turystyki wiejskiej;
4. Wzrost popularności aktywnych form turystyki;
5. Wzrost zamożności społeczeństwa;
6. Specjalizacja gospodarstw agroturystycznych - np. dla osób z małymi dziećmi, dla osób niepełnosprawnych itp.;
7. Powiększanie oferty agroturystycznej poprzez oferowanie całodniowego wyżywienia;
8. Powiększanie oferty agroturystycznej poprzez opracowanie gotowych programów spędzania wypoczynku dostosowanych do potrzeb turystów;
9. Ekologiczne rolnictwo;
10. Uczestnictwo sołectwa w programie rolno-środowiskowym;
11. Położenie geograficzne – bliskość aglomeracji katowickiej, krakowskiej i częstochowskiej;
12. Ruch pielgrzymkowy na Jasną Górę.

ZAGROŻENIA

1. Niestabilność prawa;
2. Spadek liczby mieszkańców;
3. Ukryte bezrobocie w rolnictwie;
4. Rozwarstwienie społeczeństwa;
5. Niestabilne finanse państwa;
6. Nieuregulowana własność zespołu pałacowego;
7. Bierność części społeczeństwa;
8. Zahamowanie rozwoju drobnego przemysłu i brak możliwości powstania dużych zakładów pracy w przypadku powstania Jurajskiego Parku Narodowego;
9. Stereotypowy wizerunek Śląska;
10. Zagrożenie przestępczością rosnącą wraz z popularnością turystyczną.

4. Opis planowanych zadań inwestycyjnych i przedsięwzięć aktywizujących społeczność lokalną w okresie, co najmniej 7 lat od dnia przyjęcia planu odnowy miejscowości, w kolejności wynikającej z przyjętych priorytetów rozwoju miejscowości z podaniem szacunkowych kosztów ich realizacji

Mieszkańcy Złotego Potoku, ustalając harmonogram podejmowanych działań, wzięli pod uwagę możliwości finansowe zaangażowanych podmiotów, możliwości finansowe pozyskania środków pomocowych ze źródeł zewnętrznych, potrzeby lokalnej społeczności związane z zachowaniem dziedzictwa kulturowego, poprawą bezpieczeństwa, rozwojem infrastruktury sportowo-rekreacyjnej przy zachowaniu zrównoważonego rozwoju.

W poniższych tabelach zamieszczono, zgodnie z przyjętą hierarchią istotności, następujące zadania inwestycyjne:

Nazwa	Przebudowa płyty rynku w Złotym Potoku - II etap
Cel	Celem planowanych zamierzeń i rozwiązań realizacyjnych jest nadanie nowej rangi i jednocześnie rewitalizowanie wartości tego miejsca.
Opis inwestycji wraz z przeznaczeniem	Strefa ta obejmuje drogę powiatową wraz ze zmianą jej organizacji ruchu, która obejmować będzie wprowadzenie mini ronda, którego forma stanowić będzie zwornik dekoracyjny kompozycji płyty Rynku. Wykonane zostanie w kolorze żółtym nawiązującym do nazwy miejscowości. Dla potrzeb wydobycia i uzyskania płyty Rynku w zakresie tego zadania zaproponowano utwardzenie i pokrycie powierzchni jednorodną stylistycznie kompozycją. Podjęto zamysł wydobycia w posadzce podziałów i znaków przestrzennych, odzwierciedlających charakterystyczne klimaty i walory otaczających krajobrazów. Celem planowanych zamierzeń i rozwiązań realizacyjnych jest nadanie nowej rangi i jednocześnie rewitalizowanie wartości tego miejsca. Przy placu przykościelnym wydobyto wyspę zabytkowego pomnika popielgrzymkowego z 1925 r. Wokół tej wyspy wprowadzono posadzkę drogi wewnętrznej przechodzącej w posadzkę drogi powiatowej. Na wyspie zaprojektowano korektę nawierzchni poprzez wprowadzenie obejścia okolnego wokół nowej podbudowy pomnika, którą sugeruje się dostosować dla uzyskania organicznego kształtu, wpisanego do nowej organizacji ruchu. Proponuje się wprowadzenie ściętego zielonego stożka, który dawać będzie właściwą oprawę pomnika. W strefie tej ważne przestrzennie jest optyczne prowadzenie do zabytkowego kościoła parafialnego. Istotnym tłem i ścianą prowadzącą jest pierzeja wschodnia związana z „budynkiem z podcieniami" – dawnej plebani. Proponuje się wprowadzić korektę podbudowy tego budynku i likwidację istniejących gazonów kwietnikowych w jego rejonie. Sugeruje się wprowadzenie placykuwraz z dekoracyjnym drzewem, wokół którego zlokalizowana zostanie ławka ośmioboczna, swoim kształtem nawiązująca do kształtu wieży kościoła. Wzdłuż chodnika prowadzącego do kościoła zlokalizowano zatokę podjazdową dla samochodów osobowych. Ze względu na zagrożenie wynikające z bezpośredniego wychodzenia na ulicę Klonową zaproponowano w posadzce fragmentu ulicy wprowadzenie płaszczyzny z kamienia brukowego jako informacyjną płaszczyznę placu przedwejściowego dla uczytelnienia tej szczególnej strefy funkcjonalnej.
Harmonogram realizacji	2009
Kwota końcowa i wskazanie źródła jej pozyskania	Kwota ogółem: 684.000,00 zł Środki PROW 2007-2013 – 500.000,00 zł Środki własne – 184.000,00 zł

Nazwa	Turystyczna Dolina Wiercicy
Cel	Podstawowym celem projektu jest wzrost konkurencyjności regionu poprzez poprawę infrastruktury turystycznej. Cele szczegółowe projektu to: promocja regionu, promocja zdrowego trybu życia, rozwój turystyki, poprawa jakości środowiska naturalnego, podniesienie jakości świadczonych usług, podniesienie konkurencyjności, poprawa warunków życia mieszkańców.
Opis inwestycji wraz z przeznaczeniem	Projekt obejmuje zagospodarowanie stawu oraz połączenie ścieżek rowerowych biegnących łącznie przez 4 gminy. Projekt ten jest realizowany w partnerstwie. Zdecydowana większość z puli przeznaczonej na projekt dotyczyć będzie miejscowości Złoty Potok. W ramach zagospodarowania stawu projektuje się wykonanie plaż i miejsc do rekreacji wodnej, budowę mola – przystani dla sprzętu wodnego, wykonanie elementów małej architektury (murków i schodów z kamienia wapiennego), zainstalowanie sanitariatów i przebieralni oraz budowa miejsc do przechowywania sprzętu wodnego, zachowanie i ochrona walorów siedliskowych ostoi ptactwa wodnego, płazów, gadów i owadów w górnej części zbiornika poprzez odbudowę półgrobli połączonych drewnianym mostkiem, odmulenie czaszy stawu Amerykan. W ramach ścieżek rowerowych planuje się połączenia istniejących ścieżek z projektowanymi ścieżkami ciągnącymi się przez cztery gminy (Janów, Olsztyn, Przyrów i Dąbrowa Zielona)
Harmonogram realizacji	2008 - 2010
Kwota końcowa i wskazanie źródła jej pozyskania	*Koszt ogółem - 2 785 882,36 zł* *Środki RPO WŚL 3.1 (projekty subregionalne) - 2 368 000,00 z (85 %)ł* *Środki własne gminy Janów - 303 973,63 zł (10 %)* *Środki własne pozostałych gmin* *biorących udział w projekcie - 113 908,73 zł (5 %)*

Nazwa	Budowa Przedszkola w Złotym Potoku
Cel	Celem działania jest wzrost dostępności i poprawa warunków kształcenia na poziomie przedszkolnym.
Opis inwestycji wraz z przeznaczenie m	Projekt przewiduje przebudowę placu manewrowego straży pożarnej na plac miejski. Pośrodku ma być zakopana w ziemi kotłownia na biomasę, na której dachu zaprojektowano scenę. Znajdzie się ona między remizą a przedszkolem. Parterowy budynek tego ostatniego podzielono na cztery segmenty nazwane: wiosna, lato, jesień, zima. Różnią się od siebie kolorystyką i zastosowanymi materiałami.
Harmonogram realizacji	2010 - 2013
Kwota końcowa i wskazanie źródła jej pozyskania	1 200 000 zł

Nazwa	Adaptacja budynku w Złotym Potoku na cele „Muzeum Strażackiego”
Cel	Zachowanie dziedzictwa kulturowego dla przyszłych pokoleń.
Opis inwestycji wraz z przeznaczenie m	Projekt zakłada powstanie Muzeum Strażackiego, które ma docelowo powstać po wybudowaniu nowego przedszkola w Złotym Potoku. Służyć ma to celom zarówno kulturalnym, turystycznym, jak też zachować dla przyszłych pokoleń dziedzictwo kulturowe. W chwili obecnej gmina posiada znaczną ilość eksponatów związanych z historią regionu, które warte są zaprezentowania.
Harmonogram realizacji	2010 - 2015
Kwota końcowa i wskazanie źródła jej pozyskania	300 000 zł - środki własne

Nazwa	Modernizacja ulic w miejscowości Złoty Potok
Cel	Poprawa układu komunikacyjnego oraz bezpieczeństwa drogowego
Opis inwestycji wraz z przeznaczenie m	Przedmiotem projektu jest modernizacja dróg gminnych, które wymagają remontów. Są to między innymi ulice: Sadowa, Ogrodowa, Mjra Wrzoska, Parkowa, Słoneczna, Osiedle Klonów, Św. Józefa.
Harmonogram realizacji	2009 - 2015
Kwota końcowa i wskazanie źródła jej pozyskania	1 000 000 zł - środki własne

Nazwa	Przebudowa placu parkingowego przy cmentarzu w Złotym Potoku
Cel	Stworzenie miejsc parkingowych wraz z poprawą nawierzchni na ulicy Krasińskiego.
Opis inwestycji wraz z przeznaczenie m	Projekt zakłada wykonanie utwardzenia terenu przeznaczonego na parking oraz wykonanie poprawy nawierzchni na ulicy Krasińskiego. W wyniku projektu powstaną dodatkowe miejsca parkingowe. Ma to szczególne znaczenie dla zwiększającego się ruchu turystycznego.
Harmonogram realizacji	2009 - 2010
Kwota końcowa i wskazanie źródła jej pozyskania	100 000 zł - środki własne

Nazwa	Modernizacja budynku OSP w Złotym Potoku
Cel	Rozwój infrastruktury społeczno - kulturalnej na terenie miejscowości Złoty Potok.
Opis inwestycji wraz z przeznaczeniem	Projekt przewiduje zaadoptowanie pomieszczeń remizy strażackiej OSP w Złotym Potoku na potrzeby społeczności lokalnej, będącej centrum życia kulturalnego jak również sportowo-rekreacyjnego mieszkańców. W wyniku projektu miejscowość zyska nowe miejsce do spotkań towarzyskich, zebrań wiejskich, zebrań strażackich. Utworzenie świetlicy wpłynie również na rozwój gospodarczy wsi, gdyż Świetlica ta stanie się ***miejscem spotkań rady sołeckiej z mieszkańcami miejscowości***. To zaowocuje zwiększonym zainteresowaniem mieszkańców sprawami wsi. Ponadto pozytywnie ***wpływa na działalność prospołeczną,*** pozwala na organizacje spotkań związanych zarówno z ***odtworzeniem obrzędów i zwyczajów ludowych***, jak również zachowaniem tradycji. Stanowi ponadto ***doskonałe miejsce na organizację szkoleń i warsztatów*** organizowanych przez Ośrodki Doradztwa Rolniczego i przez inne podmioty.
Harmonogram realizacji	2010 - 2015
Kwota końcowa i wskazanie źródła jej pozyskania	100 000 zł - środki własne

Przewodniczący Rady
Gminy Janów

/-/ Sławomir Krzyształowski